



LE CATEAU-CAMBRÉSIS / VILLERS-LÈS-CAGNICOURT

121.700 km



DÉPART / Start - LE CATEAU-CAMBRÉSIS

PARKINGS / Car park

P1 Officiels : Rue du Bois Monplaisir

P2 Équipes : Rue du Bois Monplaisir

P3 Motos et autres : Rue du Bois Monplaisir

P4 Caravane publicitaire : Rue du Bois Monplaisir

PRÉSENTATION OFFICIELLE DES ÉQUIPES ET SIGNATURE / Signing-in

De 14H15 à 15H15 - Car Podium Région des HAUTS-DE-FRANCE - Rue du Bois Monplaisir

APPEL / Roll-call


15H15 - Rue du Bois Monplaisir

DÉPART FICTIF / Neutralised start

15H30 - 4,500 kilomètres

KM 0 / Race start

D67 - Rue Faidherbe (Totem GAMM VERT)



C'est avec une certaine fierté que la ville du Cateau-Cambrésis accueille – pour la première fois – une étape de l'épreuve cycliste si joliment baptisée « À Travers les Hauts-de-France ».

Je remercie, Patrice Boulard, Président du Clovis Sport Organisation, et toutes ses équipes, pour avoir choisi notre si belle ville.

En empruntant les axes majeurs de notre cité, vous offrez à ses habitants un formidable spectacle : la caravane, le peloton de près de 120 cyclistes – les champions de demain – escorté par une Vingtaine de motards de la Garde Républicaine... Le public catésien, friand de courses cyclistes, sera assurément au rendez-vous pour encourager les participants.

Enfin, je salue le comité organisateur, les différents partenaires et tous les bénévoles, qui contribuent à la réussite de cette manifestation.

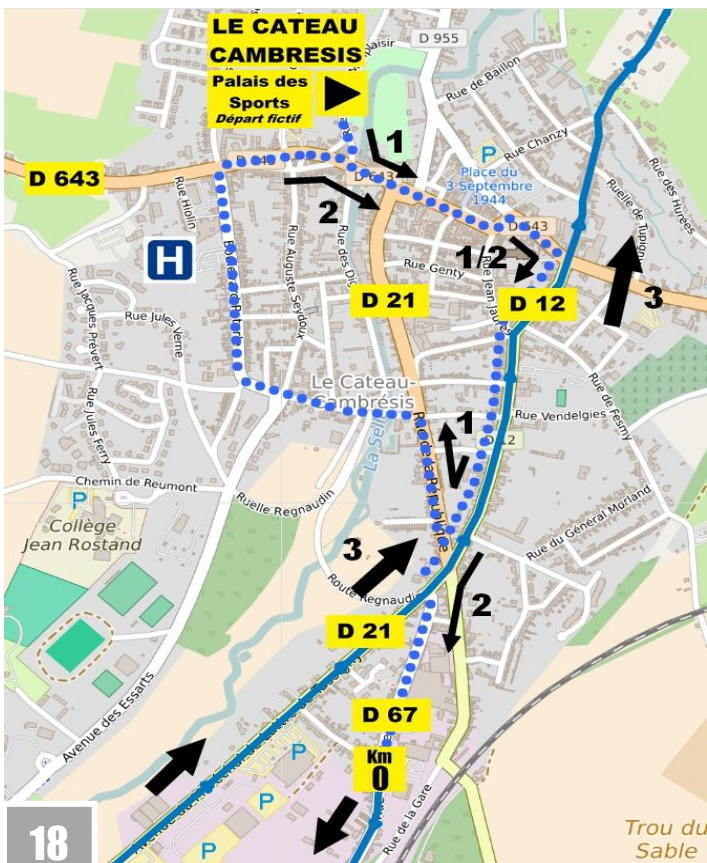
Belle course à toutes et à tous !

Serge SIMÉON

Maire du Cateau-Cambrésis

Président de la Communauté de Communes du Caudrésis et du Catésis

Conseiller régional délégué à l'Égalité des Territoires



Parc naturel régional de l'Avesnois



e-VALLEY



Km 90,400 - METZ EN COUTURE



Km 9,800 - Côte de RICHEMONT (700 mètres à 5 % - max : 8 %)

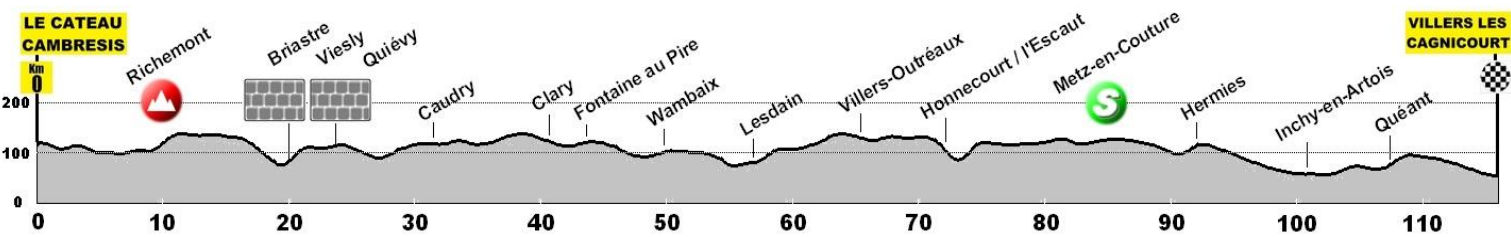
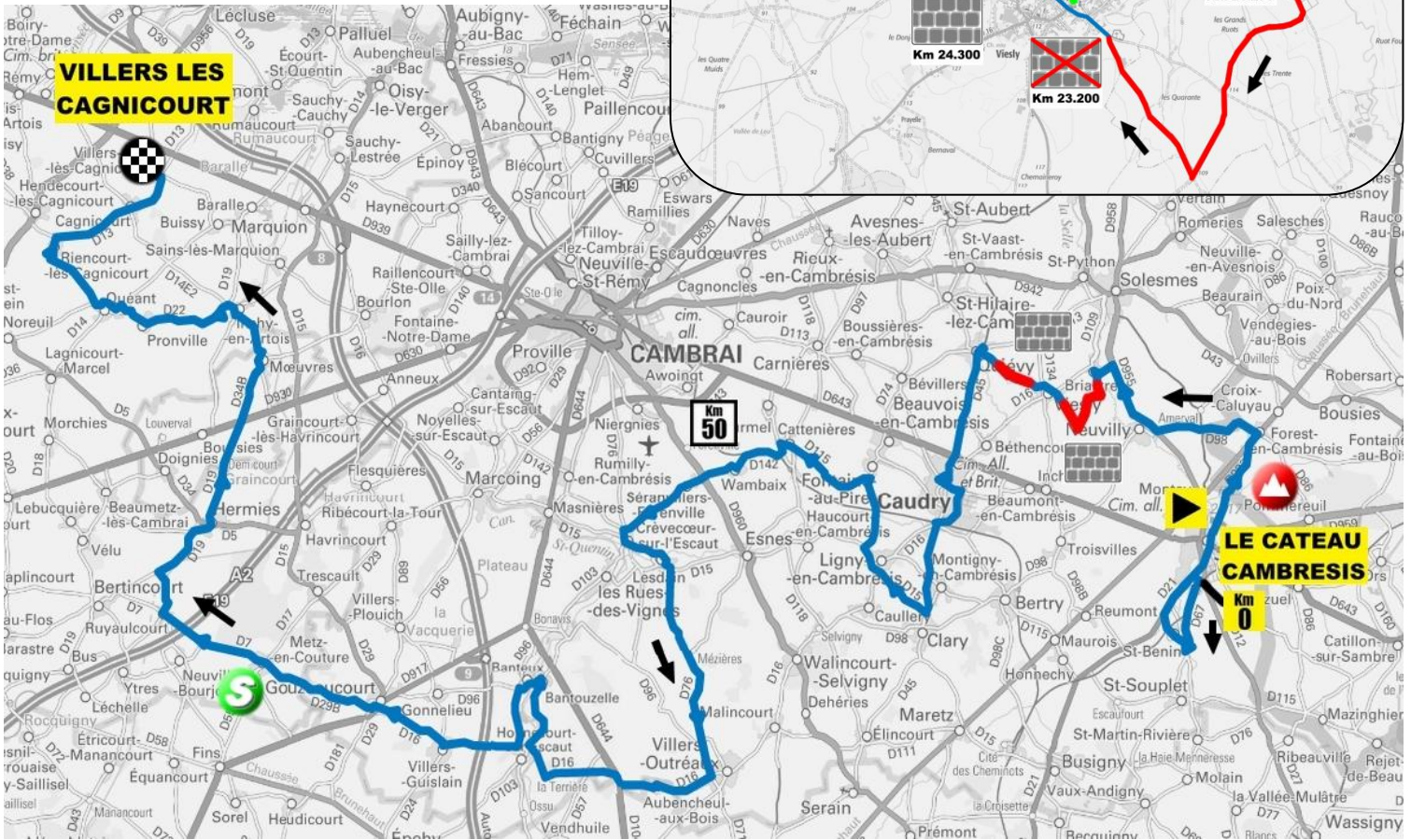
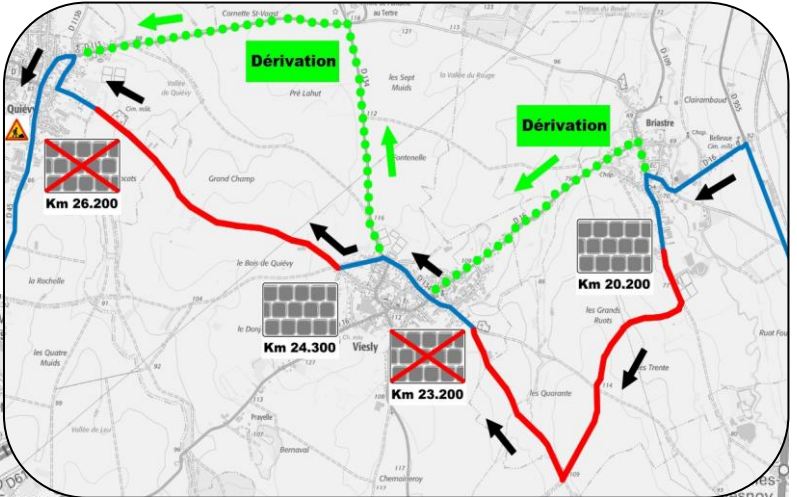


Km 20,200 - BRIASTRE → VIESLY (3000 mètres)

Km 24,300 - VIESLY → QUIÉVY (1900 mètres)

Nord

le Département



HYPER U
BARALLE

SUPER U
VITRY-EN-ARTOIS

Distances (km)	LOCALITES TRAVERSEES		Heures de passage			
	Parcouru	Reste	Caravane	42 km/h	44 km/h	46 km/h
TRAJET FICTIF : 4,5 km		LE CATEAU-CAMBRÉSIS - Rue de Bois Monplaisir A gauche Rue Charles Seydoux D 643, à gauche Rue des Savetiers A droite Rue de Landrecies, Feux tricolores à droite Rue Marché aux Chevaux D12 A gauche Rue du Maréchal Mortier A droite Rue de la République D21, à gauche Rue du Pont Fourneau, à droite Bd Paturle Feux tricolores à droite Rue Charles Seydoux, à gauche Rue des Savetiers A droite Rue de Landrecies, Feux tricolores à droite Rue Marché aux Chevaux D12 A gauche Rue Maréchal Mortier, Carrefour tout droit, à gauche Rue Faidherbe D67				
		DEPART REEL - D67 - Rue Faidherbe (face au Totem GAMM VERT)	14:30	15:30	15:30	15:30
		Carrefour tout droit, sortie LE CATEAU-CAMBRÉSIS	14:40	15:40	15:40	15:40
		SAINT-BENIN, îlots (2), îlot, à droite D267, à gauche Rue Pasteur, Ralentisseurs (2), à droite D21	14:42	15:42	15:42	15:42
		LE CATEAU-CAMBRÉSIS, Giratoire 2ème sortie, îlots sur 300m Rue du Maréchal de Latre de Tassigny, Rue du Maréchal Mortier, Rue Marché aux Chevaux, Feux tricolores tout droit Rue Fontaine à Gros bouillons, à droite	14:47	15:47	15:46	15:46
		Sortie LE CATEAU-CAMBRÉSIS Rue des Fusillés Civils Début de route étroite	14:51	15:51	15:50	15:50
		Hameau de RICHEMONT (Commune de MONTAY), à droite	14:52	15:52	15:52	15:51
		Côte de RICHEMONT - PRIX DES MONTS (A hauteur du 2ème morceau de poteau EDF)	14:54	15:54	15:53	15:52
		FOREST-EN-CAMBRÉSIS, à droite D932 Fin de route étroite, à gauche D98, Sortie FOREST-EN-CAMBRÉSIS, Tout droit	14:55	15:55	15:54	15:54
		NEUVILLY - D98, à droite D955 îlot (6)	15:02	16:02	16:01	16:00
	BRIASTRE, îlot, à gauche Rue Jean Jaurès D16, à gauche Rue Paul Doumer	15:06	16:06	16:05	16:04	
	Début du secteur pavé N°1, à droite, à droite	15:08	16:08	16:07	16:06	
	VIESLY	15:11	16:11	16:10	16:08	
	Fin du secteur pavé N°1, à gauche Chemin de NEUVILLY	15:13	16:13	16:11	16:10	
	A gauche Rue de l'Eglise, Tout droit Rue du 8 Mai 1945 D134, à gauche Rue Victor Hugo					
	A droite Rue du Chemin de QUIÉVY, Début du secteur pavé N°2	15:14	16:14	16:13	16:11	
	Fin du secteur pavé N°2	15:17	16:17	16:15	16:14	
	QUIÉVY, Rue de Viesly, à droite Rue de Saint-Quentin, à gauche Rue Gabriel Péri D113, Tout droit Rue Jean Lebas (ZONE DE TRAVAUX)	15:17	16:17	16:16	16:14	
	Lieu-dit HERPIGNY, Tout droit	15:21	16:21	16:19	16:17	
	Lieu-dit LA GUISETTE - D45 (Commune de BÉTHENCOURT)	15:23	16:23	16:21	16:19	
	CAUDRY, Feux tricolores tout droit Rue de Valenciennes, Giratoire 2ème sortie Rue du Maréchal Leclerc D16, Tout droit Giratoire 2ème sortie Rue Aristide Briand, Tout droit, Tout droit, Giratoire 1ère sortie Boulevard du 11 Novembre, Giratoire 2ème sortie Bd du 19 Mars 1962, Giratoire 2ème sortie Bd du 19 Mars 1962, Giratoire 2ème sortie Rue de la Gare, Giratoire 3ème sortie, Giratoire 2ème sortie D45	15:24	16:24	16:22	16:20	
	MONTIGNY-EN-CAMBRÉSIS - D45	15:32	16:32	16:29	16:27	
	CLARY, à droite vers LIGNY-EN-CAMBRÉSIS D15	15:34	16:34	16:31	16:29	
	LIGNY-EN-CAMBRESIS - D15, Tout droit Rue de Cambrai, à droite D74	15:37	16:37	16:34	16:32	
	Rétrécissement sur une seule file	15:41	16:41	16:38	16:35	
	FONTAINE-AU-PIRE, à gauche Rue Jean Macé D115	15:42	16:42	16:39	16:37	
	CATTENIERES - D115, Tout droit Rue Jean Jaurès, Serrer à gauche, à gauche Rue Eugène Fiévet D118, à droite Rue Jean Moulin D142	15:47	16:47	16:44	16:41	
	WAMBAIX - D142, à gauche Rue des Roquets, à droite vers SÉRANVILLERS, à gauche D142, Tout droit D142	15:51	16:51	16:47	16:44	
	SÉRANVILLERS-FORENNEVILLE - D142, Tout droit Grand'Rue D142	15:53	16:53	16:50	16:47	
	CRÉVECŒUR-SUR-L'ESCAUT - D76, Giratoire 3ème sortie, STOP tout droit, à gauche Rue de Lesdain D15, STOP Tout droit	15:58	16:58	16:55	16:51	
	Rétrécissement sur une seule file	16:00	17:00	16:57	16:53	
	LESDAIN - D15, Giratoire 2ème sortie D15, à droite îlot sortie LESDAIN D76, Tout droit	16:01	17:01	16:57	16:54	
	VILLERS-OUTRÉAUX - D76, Feux tricolores à droite Rue Gambetta D16	16:13	17:13	17:09	17:05	
	LE PETIT VILLERS (Commune de VILLERS-OUTRÉAUX)	16:16	17:16	17:11	17:07	
	Département de l'AISNE	16:16	17:16	17:12	17:08	
	AUBENCHEUL-AU-BOIS - D281					
	Département du NORD	16:17	17:17	17:13	17:09	
	STOP à droite D644, à gauche D16	16:19	17:19	17:14	17:10	
	LA TERRIÈRE - D16 (Commune de HONNECOURT-SUR-L'ESCAUT), STOP Tout droit D16	16:20	17:20	17:16	17:12	
	HONNECOURT-SUR-L'ESCAUT, Rue de Franqueville D16, Toput droit Rue Nobiéville D103	16:24	17:24	17:19	17:15	
	BANTOUZELLE - D103, STOP à gauche Rue de l'Escaut, à gauche Rue du Milieu / Ruelle Lapierre, à gauche Rue de Cambrai D96A	16:28	17:28	17:23	17:19	
	HONNECOURT-SUR-L'ESCAUT, à droite D16	16:33	17:33	17:28	17:23	
	VILLERS-GUISLAIN - D16, STOP à droite D16, STOP Tout droit D16	16:37	17:37	17:31	17:27	
	GOUZEACOURT - D16, STOP Tout droit Chaussée Rue Solave, STOP à gauche D29b, à droite D29b, Sortie GOUZEACOURT D29b puis D7	16:41	17:41	17:35	17:30	
	Département du PAS-DE-CALAIS	16:46	17:46	17:40	17:35	
	METZ-EN-COUTURE - D7e1, Tout droit	16:48	17:48	17:42	17:36	
	SPRINT (Panneau "30", Rue d'Boise / Rue de la Tuerie)	16:49	17:49	17:43	17:37	
	Tout droit D7	16:52	17:52	17:46	17:40	
	RUYAUCOURT - D7, Rue Roquin, Giratoire 1ère sortie Rue d'Hermies D19e, à droite Rue de la Place / Rue d'Hermies, à gauche Sortie D19e	16:54	17:54	17:48	17:42	
	A droite D19	16:57	17:57	17:50	17:45	
	HERMIES - D19, Rue de la Gare D19, à droite Rue de la Gare D19, Tout droit, à gauche Rue de la Poste, à droite Rue de Lesboeuifs D19	17:00	18:00	17:53	17:47	
	DEMICOÛRT - D19 (Commune de HERMIES)	17:03	18:03	17:57	17:51	
	DEMICOÛRT - D34b (Commune de BOURSIES)	17:04	18:04	17:57	17:51	
	Rétrécissement sur une seule file	17:04	18:04	17:58	17:52	
	Département du NORD	17:05	18:05	17:58	17:52	
	STOP Tout droit D34b	17:06	18:06	18:00	17:53	
	MOEUVRES - D34b, à gauche D34b, à gauche D34a	17:09	18:09	18:02	17:56	
	Département du PAS-DE-CALAIS	17:10	18:10	18:04	17:57	
	INCHY-EN-ARTOIS - D19, à gauche Rue Norbert Pagnien / Rue des Mares, à gauche îlot D19, à gauche D22	17:12	18:12	18:05	17:59	
	PRONVILLE-EN-ARTOIS - D22	17:18	18:18	18:10	18:04	
	QUÉANT - D22, à gauche D14, à droite D38	17:19	18:19	18:12	18:05	
	RIENCOURT-LES-CAGNICOURT - D38, Tout droit D13	17:25	18:25	18:17	18:11	
	CAGNICOURT - D13, droite-gauche direction VILLERS-LÈS-CAGNICOURT	17:30	18:30	18:22	18:15	
	VILLERS-LÈS-CAGNICOURT - D13	17:33	18:33	18:25	18:17	
	STOP à gauche Rue de la Mairie	17:33	18:33	18:25	18:18	
	ARRIVEE - D45 - Face au N°30 Rue de la Mairie	17:33	18:33	18:25	18:18	

SCHMIDT

le sur-mesure n'est plus un luxe



Partenaire de l'Étape



56 Rue Vaillant Couturier - 62118 BIACHE SAINT VAAST
Téléphone : 09.80.88.60.60 - Web : www.comartois.com



TOYOTA

DOUAI - ARRAS - CAMBRAI - BETHUNE - LENS

FG Automobiles



Contractant Général • Ingénierie • Immobilier



CENTRE DE LAVAGE AUTO

ARRAS

Avenue Lobbedez - Avenue Winston Churchill

SAINT LAURENT BLANGY

Rue Roger Salengro

DAINVILLE

Avenue Jean Mermoz

ACHICOURT

Face à Intermarché



ARRIVÉE / Finish - VILLERS-LÈS-CAGNICOURT

PARKINGS / Car park

P₁ Officiels : Rue de la Mairie

P₂ Équipes : Rue de la Mairie

P₃ Motos et autres : Rue de la Mairie

P₄ Caravane publicitaire : Rue de la Mairie

LIGNE DROITE D'ARRIVÉE / Finish line and width

Longueur : 350 mètres - Largeur : 7,00 mètres (Face au N°30 Rue de la Mairie)

DÉRIVATION / Derivation of cars

A 350 mètres - Tout droit, D13, à gauche D 939, à gauche Rue de la Mairie (2200 mètres)

PROTOCOLE - VIP / Protocol ceremony - VIP


Car Podium Département du PAS-DE-CALAIS

CONTRÔLE MÉDICAL / Doping test

Sur la ligne d'arrivée - Camion « Contrôle Antidopage »

SECRETARIAT - PRESSE / Race HQ - Media

Mairie - Rue de la Mairie



**VILLERS LÈS
CAGNICOURT**

Je suis très heureux d'accueillir à Villers-lez-Cagnicourt, pour la seconde fois consécutive, l'épreuve cycliste «À Travers les Hauts-de-France».

Si, l'an dernier, le peloton avait traversé rapidement notre village, cette année, nous avons le très grand honneur d'être ville arrivée pour la 1^{ère} étape du 18 Mai.

Comme vous l'imaginez, c'est un événement pour notre petite commune rurale. En effet, c'est la première fois que nos habitants pourront bénéficier gratuitement et sans se déplacer d'un spectacle sportif de qualité en assistant à l'arrivée d'une course cycliste de niveau international.

Je remercie vivement Clovis Sport Organisation et notre communauté de communes OSARTIS-MARQUION, partenaire de cette course cycliste, de nous proposer un tel spectacle.

J'ai invité le soleil et je croise les doigts pour qu'il soit au rendez-vous !

Yves LEGROS

Maire de VILLERS-LÈS-CAGNICOURT

Vice-président chargé des Sports et de l'Espace aqualudique à OSARTIS-MARQUION

**Derniers km
Last km**

