


13
Mai
2018

21^{ème} Tour
du Pays Lyonnais






ITINERAIRE (localités traversées)	Kms parcours	Kms restants	Horaires à 44 Km/h	Information
LA POUËZE (ERDRE EN ANJOU) rue Plantagenêt (ligne d'arrivée), à droite, rue Principale, à gauche, rue du Parc, D101 carrefour D101 – D103	0		13h25	Départ fictif
	0	173km5	13h35	DEPART REEL
LE LOUROUX BECONNAIS (VAL D'ERDRE-AUXENCE) D101, rue de La Pouëze, à gauche, avenue du Carillon, rond-point D101-D963, à droite, D963, rue d'Angers, à droite, rue de Vern,	3km800	169km7	13h40	
VERN D'ANJOU (ERDRE EN ANJOU) D51, lieu-dit Les Haies, D51, rue du 19 Mars 1962, à droite, D770 rue du Commerce, carrefour D770 – D961, rue Pasteur, à droite, rue de la Fontaine, D73	13km800	159km7	13h53	
BRAIN SUR LONGUENEE (ERDRE EN ANJOU) D73, rue des Charmes, rue d'Anjou, D73, carrefour D73 – D122, carrefour D73 – D291,	19km900	153km6	14h02	Rétrécissements passages alternés
LA MEMBROLLE SUR LONGUENEE (LONGUENEE EN ANJOU) D73, route de Brain, rond-point D73 – A droite rue Claude Monet, A gauche, route de Saint Clément de la Place, A gauche, avenue du stade Place Eric Tabarly, A gauche Rue Jean Lefrançois, A gauche, rue du lavoir, A droite, route de la Roussière, Lieu-dit La Roussière	27km500	146km0	14h12	Virage serré à gauche
PRUILLE (LONGUENEE EN ANJOU) rue Principale, Lieu-dit Basse Chesnaie, à droite VC, lieu-dit Hodéré, VC, passage au-dessus de la D775, à droite, VC	31km400	142km1	14h17	 1er GRIMPEUR SUPER U Pays Lyonnais Virage serré à gauche

13
Mai
2018

21^{ème} Tour
du Pays Lyonnais



ITINERAIRE (localités traversées)	Kms parcourus	Kms restants	Horaires à 44 Km/h	Information
GREZ-NEUVILLE VC, rond-point VC - D291, à droite, D291, passage au-dessus de la D775, rond-point direction Le Lion d'Angers, D291, Lieu-dit Grioul , à droite D291, rue de Grioul, rue du Port, rue des Landes, route de Sceaux-d'Anjou, D291,	36km300 37km500	137km2 136km0	14h24 14h26	
SCEAUX D'ANJOU D291, carrefour D291 – D391, D291, route de Grez-Neuville, rue St Catherine, à gauche, rue du Plat d'Etain, D74, route de Thorigné, carrefour D74 - D391, Lieu-dit Beau Soleil ,	44km100 46km200	129km4 137km3	14h35 14h38	
THORIGNE D'ANJOU D74, route de Sceaux d'Anjou, rond-point D74 – D770, rue du Stade, D74, à droite, rue de la Harderie, D191,	48km900	126km6	14h41	 PEUGEOT Garage Y. RAMAGE 1er SPRINT
CHAMPTEUSSE SUR BACONNE (CHENILLE-CHAMPTEUSSE) D191, rue du Pilon, à gauche, rue du Lavoir, VC3, rue de la Martinière, VC3, carrefour VC3 – D290, Lieu-dit La Croix Verte , à gauche, D290, direction Chambellay, carrefour D290 – D78, Lieu-dit Les Fourneaux , à droite, D78, direction Chenillé-Changé,	52km700 56km500	120km8 1170km0	14h46 14h52	 2^{ème} GRIMPEUR
CHENILLE CHANGE (CHENILLE-CHAMPTEUSSE) D78, à droite, VC, côte de la Maison de retraite, à droite, VC, direction Champpteussé / Baconne,	50km000	115km5	14h54	 3^{ème} GRIMPEUR
CHAMPTEUSSE SUR BACONNE (CHENILLE-CHAMPTEUSSE) carrefour VC – D290, Lieu-dit La Croix Verte , à droite, D290, carrefour D290 – D78, Lieu-dit Les Fourneaux , D78,	61km100	112km4	14h58	

13
Mai
2018

21^{ème} Tour
du Pays Lyonnais





ITINERAIRE (localités traversées)	Kms parcourus	Kms restants	Horaires à 44 Km/h	Information
CHAMBELLAY D78, Grande Rue, carrefour D78 – D187, à droite, rue Vauvert, D187,	64km000	109km5	15h02	
LA JAILLE-YVON D187, Chemin de la Basse Vallée, à droite, route de la Mayenne, à gauche, rue du Lavoir, à gauche, rue Saint Loup, à droite, rue des Ventons, D187, direction Ménil,	68km600	104km9	15h08	 Descente sinieuse Virage à gauche serré 4^{ème} GRIMPEUR
DEPARTEMENT DE LA MAYENNE D267, carrefour D267 – D213, à droite direction Daon, carrefour D213 – VC, à droite direction La Jaille-Yvon,	72km200 77km700	101km3	15h13	 5^{ème} GRIMPEUR
LA JAILLE YVON VC, carrefour VC – D187, à gauche, D187, rue des Ventons, à droite, rue de la Fleur de Lys, D187, direction Chambellay,	78km600	94km900	15h22	
CHAMBELLAY D187, rue Vauvert, carrefour D187 – D78, route de Montreuil, D187,	83km500	90km0	15h28	
MONTREUIL SUR MAINE D187, rue des Hauts de Mayenne, D101,	88km600	84km9	15h35	Plateau surélevé
LE LION D'ANGERS D101, route de Montreuil, à gauche, route de Château-Gontier, D770, à gauche, Quai d'Anjou, place du Champ de Foire, Avenue des Acacias, Rond-point Henri Savard, route de Vern, ROND-POINT D775 – D770 à droite, D184, direction Gené, à droite, carrefour D184 – VC2, VC2, carrefour VC2 – VC1 VC2 direction Andigné, lieu-dit Les Faveries, lieu-dit La Himbaudière, à gauche, direction Andigné, à gauche, D216A,	92km000 93km000 96km500 99km800	81km5 80km5 77km0 73km7	15h40 15h41 15h46 15h51	Rétrécissement. Passage alterné Plateau surélevé Rond-Point Protégé par Signaleurs et Motards

13
Mai
2018

21ème Tour
du Pays Lonnais



ITINERAIRE (localités traversées)	Kms parcourus	Kms restants	Horaires à 44 Km/h	Information
ANDIGNE (LE LION D'ANGERS) D216, rue de la Libération, D216B, à gauche VC4, direction Gené, VC1, lieu-dit La Haute Ribardière	101km800	71km7	15h53	2ème SPRINT  PEUGEOT Garage Y. RAMAGE
GENE (ERDRE EN ANJOU) rue de la Mairie, à droite, place de l'Eglise, carrefour D184 - D216, rue St Pierre, D216, direction Vern d'Anjou,	108km300	65km2	16h02	
VERN D'ANJOU (ERDRE EN ANJOU) à droite D770, rue Pasteur, rue du Commerce, carrefour D770 – D961, à gauche rue du 19 Mars 1962, D51, direction Le Louroux, lieu-dit Les Haies, carrefour D51 - VC, à gauche direction La Pouëze, lieu-dit L'Andouinière,	112km900	60km6	16h08	
LA POUZE (ERDRE EN ANJOU) VC, à droite, rue Principale, à gauche, rue du 8 Mai, à gauche, rue de la Barre, à droite, rue du Pressoir, VC, à droite, VC, Lieu-dit La Violaie, à droite, D56, rue Plantagenêt, ligne d'arrivée	122km400	51km1	16h21	Entrée sur le circuit  PEUGEOT Garage Y. RAMAGE 3ème SPRINT
131km000	42km5	16h33	LIGNE D'ARRIVEE	
Puis 5 tours de circuit de 8km300: rue Plantagenêt, à droite, rue Principale, à droite, rue de la Barre, à droite, rue du Pressoir, VC, à droite, VC, Lieu-dit La Violaie, à droite, D56, rue Plantagenêt, ligne d'arrivée 2ème passage	139km300	34km2	16h44	Fin 1er tour
ligne d'arrivée 3ème passage	147km600	25km9	16h56	Fin 2ème tour
ligne d'arrivée 4ème passage	155km900	17km6	17h07	Fin 3ème tour
ligne d'arrivée 5ème passage	164km200	8km3	17h18	Fin 4ème tour
ARRIVEE 6ème passage	173km500		17h31	Fin 5ème tour

SECURITE ASSUREE PAR
2 MOTARDS DE LA GENDARMERIE
14 MOTARDS CIVILS DU M.A.S.C.
2 EQUIPES DES SIGNALEURS 49