

ESSOR BRETON 2018

1^{RE} ETAPE
VENDREDI 4 MAI

CALAN
INZINZAC LOCHRIST
9,088 KM

2^{DE} ETAPE
SAMEDI 5 MAI

PORT LOUIS
LANVAUDAN
70,880 KM

SAMEDI 5 MAI

INGUINIEL
QUEVEN
75,200 KM

DIMANCHE 6 MAI

PLEYBEN
CHATEAULIN
157,400 KM

LUNDI 7 MAI

PLEYBEN
CHATEAULIN
148,400 KM

6^{DE} ETAPE
MARDI 8 MAI

LANDIVISIAU
LANDIVISIAU
182,900 KM

60^{ÈME} EDITION

Avec la participation

du CONSEIL REGIONAL DE BRETAGNE
du CONSEIL DEPARTEMENTAL DU FINISTERE
du CONSEIL DEPARTEMENTAL DU MORBIHAN
de LORIENT AGGLOMERATION

de la COMMUNAUTE DE COMMUNES DU PAYS DE LESNEVEN - CÔTE DES LEGENDES
de la COMMUNAUTE DE COMMUNES DE PLEYBEN - CHATEAULIN - PORZAY

Des villes de

CALAN
INZINZAC LOCHRIST
PORT LOUIS
LANVAUDAN
INGUINIEL
QUEVEN
KERNOUES
SAINT FREGANT
PLEYBEN
CHATEAULIN
LANDIVISIAU

LE BRE DE ROUTE

et nos partenaires

* MATMUT - HARMONIE MUTUELLE

* ARGEL - COREFF

* SUPER U Kéréderm - Guipavas

* LE GALL Frères - COUTELLERIE de RECOUVRANCE

* CREDIT AGRICOLE

* S&L 4M

* SPORTBREIZH - FRANCE BLEU BREIZH IZEL

- Maillot du leader

- Maillot du classement par points

- Maillot du classement grimpeurs

- Maillot du classement des points chauds

- Maillot du classement jeune

- Casquettes du classement par équipes

- Maillot du plus combatif

4 AU 8 MAI

WWW.ESSOR-BRETON.FR



COMITE D'ORGANISATION

Président d'honneur : Daniel TABASCHNICK

Président : Jean Pierre CANN

Vices présidents : Robert COAT

René THEPAUT

Jean Michel FILY

Secrétaire général : François LE BRAS

Trésorier général : Daniel GRANNEC

Trésorier adjoint : Henri MONOT

Vérificateurs des comptes : Pierre PICHON

André SERGENT

Membres du comité

Gilbert BODENES

Régis CANN

Jean Yves CORNEC

Louis DANIELOU

Jean Lou DEPINCE

Patrick GOURIOU

Jean GUIVARC'H

Jean Yves LEOST

Pierre LEOST

Jeannot MARHIC

Prosper PELLE

Comité nanti du diplôme de Lauréat Sportif Jeunesse et Sports en 1992

Le palmarès de l'épreuve

Année	Vainqueur	2ème	3ème
1958	FOUCHER André	GOASDUFF François	HAMON François
1959	LE BIHAN François	HAMON Raymond	SIMPSON Tom
1960	MANGEAS Roland	CARLO André	LE PRIOL Jean
1961	MORVAN Roger	DAVIES Mel	PLOUZENNEC Joseph
1962	MOORE Ian	PEDRONO Raymond	GAUTIER Raymond
1963	NIEL Hubert	BASTARD Albert	GAINCHE Louis
1964	NIEL Hubert	CHAPEL Daniel	PARIS Jean Paul
1965	HUBY Alain	LE PRIOL Gérard	GIRAULT Jacky
1966	GUILLAOUIC Germain	CATEAU Bernard	RAVALEU Yves
1967	COATMAN Ken	LE RESTE Michel	DENECE Daniel
1968	TARSIGUEL Lucien	LE DOUY Pierre	LE RESTE Michel
1969	DOYLE Peter	BOUHALLIER Alain	LE BORGNE Charles
1970	LE GOUX Rémi	MORICE Yannick	HAMON Jacky
1971	LE PRIOL Christian	BEON Gérard	JOUAN Robert
1973	WELLS David	MORICE Yannick	STERVINO Jean Pierre
1974	PITARD Michel	TREVAUX Robert	CANEVET Lionel
1975	MAINGUENAUD Jean François	LAVENIR Yves	MORVAN Marcel
1976	TARSIGUEL Lucien	BUDET Alain	DUMORTIER Jacques
1977	BUDET Alain	LE LAY Gilbert	GUIQUIAU Alain
1978	LE GALL Guy	LE MENN Gildas	GOMEZ Marc
1979	LE SAUX Didier	LAFFERRERE Christian	HELLO Rémy
1980	FORESTIER René	KERBRAT Gérard	LE BIGAULT Pierre
1981	DANIEL Bernard	DALIBART Philippe	MARHIC Jeannot
1982	CARLE Gilles	QUENTEL Paul	MORIN Philippe
1983	KERMARREC Patrick	LECLERC Rolland	WEBER Patrice
1984	LAMOUR Jean Jacques	LECLERC Rolland	LARDIN Dominique
1985	GUERIN Jean	LONCLE Jean Luc	CHEMIN Bruno
1986	CONAN Jean Louis	GALLERNE Frédéric	LONCLE Jean Luc
1987	QUENTEL Paul	LAURENT Thierry	LAMOUR Jean Jacques
1988	ROUXEL Jean Philippe	LALLOUET Michel	MORIN Guy
1989	TREHIN Roger	ROUXEL Jean Philippe	SWINIARSKI Marek
1990	TOMAN Vaclav	MANOUILOV Youra	CONAN Jean Louis
1991	COUALAN Camille	GALBOIS Stéphane	BASSET Pascal
1992	LE BON Dominique	CONAN Jean Louis	LE CHEVALIER Laurent
1993	CEARD Claude	COUALAN Camille	LE TANOU Pascal
1994	ZIEGLER Bertrand	MENTHEOUR Pierre Henri	BRESSET Philippe
1995	ALORY Olivier	DESBOIS Sylvain	SAILLOUR Alain
1996	COLAS Stéphane	GAREL Eric	HABASQUE Arnaud
1997	VINOKOUROV Alexandre	LALLOUET Michel	GILLEREAU Pierrick
1998	URIEN François	VANDERSTEEN Niels	TROTEL Franck
1999	POILVET Benoît	HEY Denis	THILLOY Jean Claude
2000	SIMON Stéphane	FEPELER Marc	MARCHAIS Vincent
2001	LAURANCE Franck	RAVALEU Freddy	PENNEY Olivier
2002	THEBAULT Christophe	JEGOU Lilian	OGER Serge
2003	PRESSE Anthony	CHOLLET Romain	SIMON David
2004	LABBE Arnaud	GICQUEL Samuel	VAILLANT Philippe
2005	PLOUHINEC Samuel	BELLICAUD Stéphane	PETILLEAU Stéphane
2006	DAYUS Jonathan	MARTIN Ludovic	LABUSSIÈRE Nicolas
2007	DAYUS Jonathan	HARBONNIER Sébastien	AULAS Alexandre
2008	ROUXEL Vincent	SMIT Dennis	DAVID Nicolas
2009	PICHON Laurent	CHEVAL Sylvain	CROSBIE Nicolas
2010	LABORIE Christophe	TORTELIER Etienne	TULIK Angélo
2011	TORTELIER Etienne	SIMON Gwénaél	DAVID Yoann
2012	BARGUIL Warren	CHIOCCA Mathieu	VERHELST Louis
2013	KERKHOF Tim	GOUAULT Pierre	SAUX Anthony
2014	ASJES Jelmer	BRENTERCH Erwan	SELLIER Simon
2015	DANIEL Aurélien	BOTREL Yann	CORBEL Erwann
2016	MAITRE Florian	GIRARD Thomas	BESCOND Jérémy
2017	CAM Maxime	MADOUAS Valentin	PAILOT Yoann

L'ORGANISATION de l'EPREUVE

ORGANISATION

Président	Jean Pierre CANN
Secrétariat général	François LE BRAS
Trésorier général	Daniel GRANNEC
Responsables hébergement	Henri MONOT Jean Yves CORNEC Pierre LEOST
Responsable informatique	Yvon GRANNEC
Composition programme	Jean Pierre CANN

LE CONTRÔLE TECHNIQUE

U.C.B. Union Cycliste Brestoïse

Président : Jean Yves LEOST

L'ORGANISATION TECHNIQUE

Fléchage	Denys JANVIER Yves LEON Claude FLOCH Jean Jacques KERHUEL
----------	--------------------------------------------------------------------

Dépannage neutre n° 1	HOTTELET SPORTS
Dépannage neutre n° 2	HOTTELET SPORTS
Dépannage neutre n° 3	Véhicule du comité

Liaison radio HOTTELET SPORTS
Fréquence : 157.550 Mhz

Radio tour Paul THOMAS

Défléchage Joël BRETON
Jean Claude SAMUEL
Daniel FORGET
Patrick LAGATHU

LA LOGISTIQUE

Photo finish	TREGOR SONO
Moto info	Jo LAPPARTIENT

LES OFFICIELS

Président du jury	Gérard LEFAIVRE
Arbitre n° 1	Christophe LE DASTUMER
Arbitre n° 2	Yann ROBIC
Juge à l'arrivée	Ludovic BERDER
Chronométrateur 1	Lionel CARADEC
Chronométrateur 2	René LE HIR
Arbitre moto 1	Fanny GOUYA
Arbitre moto 2	Nadège CORLAY
Arbitre	Jean Yves LEOST
Points chauds – Grimpeur	Anne MASSE

LE SERVICE MEDICAL

Médecin	Docteur Olivier CORRE
Infirmier	Jean Yves ELY
Ambulance	Ambulance de la Rade (BREST)
Responsable contrôle médical	Robert COAT

LA SECURITE

Motards "sécurité" F.A.M.S.B.
Président : Bruno RIVIERE

L'ANIMATION

Animateur	Eric LE BALC'H
Responsable arrivée	Louis DANIELOU Raymond LE GOFF Guy COATEVAL
Responsable réception	Prosper PELLEN Gilbert BODENES
Parcours	André SERGENT

VOITURE LIAISONS

Responsable	Pierre LEOST
-------------	--------------

LES REGLEMENTS de l'EPREUVE

Epreuve classée : 2.12.1

Réservée aux 1^{ère} et 2^{ème} catégorie et par équipe de 6 coureurs

Nombre minimal de coureurs au départ : 4

Règlement de l'épreuve conforme à la réglementation
de la Fédération Française de Cyclisme

* CLASSEMENT GENERAL

Maillot : Blanc

**Parrainage : MATMUT - HARMONIE
MUTUELLE**

Suivant règlement F.F.C.

* CLASSEMENT PAR POINTS

Maillot : Vert

Parrainage : ARGEL - COREFF

Un classement par point est applicable sur chaque étape.

La cotation des points est la suivante, respectivement du 1^{er} au 15^{ème}.

25 – 20 – 16 – 14 – 12 – 10 – 9 – 8 – 7 – 6 – 5 – 4 – 3 – 2 et 1 points

Sauf pour le contre la montre individuel ou la dotation est la suivante du 1^{er} au 10^{ème}

10 – 9 – 8 – 7 – 6 – 5 – 4 – 3 – 2 – 1 points

Le classement général est fait par l'addition des points de chaque étape.

En cas d'égalité au classement général individuel aux points, il est fait application des critères suivants, jusqu'à ce qu'il y ait départage :

- 1 – Nombre de victoires d'étapes
- 2 – Classement général individuel au temps

* CLASSEMENT GRIMPEUR

Maillot : Rouge à pois

Parrainage : SUPER U – Kérédarn - Guipavas

Il est attribué 6 pts, 4 pts, 2 pts et 1 point aux quatre premiers coureurs classés à chaque sommet comptant pour ce classement.

Le classement général à l'issue de chaque étape sera effectué par le cumul des points sur l'ensemble des étapes courues.

En cas d'égalité au classement général individuel du grimpeur, il sera fait application des critères suivants, jusqu'à ce qu'il y ait départage :

- 1 - Nombre de premières places aux sommets
- 2 - Classement général individuel au temps

* CLASSEMENT POINTS CHAUDS

Maillot : Jaune

**Parrainage : LE GALL Frères - COUTELLERIE de
RECOUVRANCE**

Il est attribué 5 pts, 3 pts, 2 pts et 1 point aux quatre premiers coureurs classés à chaque sprint comptant pour ce classement.

Le classement général à l'issue de chaque étape sera effectué par le cumul des points sur l'ensemble des étapes courues.

En cas d'égalité de points entre coureurs au classement général des Points chauds, il est fait application des critères suivants, jusqu'à ce qu'il y ait départage :

- 1 – Nombre de premières places aux sprints points chauds
- 2 – Classement général individuel au temps

*** CLASSEMENT JEUNES**

Maillot : Fuchsia

Parrainage : CREDIT AGRICOLE

Ce classement est réservé aux coureurs de la catégorie ESPOIRS (19 - 20 - 21 - 22 ans dans l'année). Il est effectué à partir du Classement Général Individuel au Temps

*** CLASSEMENT PAR EQUIPES**

Casquettes

Parrainage : 4 M

Suivant règlement F.F.C.

Contre la montre individuel

Les départs sont donnés toutes les minutes.

L'ordre de départ des coureurs sera conforme aux indications de l'article 2.6.023 du règlement de la FFC.

Le premier coureur à s'élancer sera un de la dernière équipe figurant sur le programme, puis un de l'avant dernière et ainsi de suite jusqu'à celle située la première.

L'ordre de départ des coureurs sera communiqué par le directeur sportif

*** DELAIS D'ARRIVEE**

Ils sont fixés à 12 % pour chaque étape en ligne et à 20 % pour le contre la montre individuel sauf décision des arbitres.

*** NON CUMUL DE MAILLOTS DE LEADER**

Suivant règlement F.F.C. – art 2.6.18

- 1 - Classement Général Individuel au Temps
- 2 - Classement Général Individuel aux Points
- 3 - Classement Général du Meilleur Grimpeur
- 4 - Classement Général du Meilleur Points Chauds
- 5 - Classement Général du Meilleur Jeune

Dans le cas où un concurrent se trouve, au soir d'une étape, leader de plusieurs classements, il lui est remis un seul maillot selon l'ordre ci-dessus. Le ou les maillots de l'ordre inférieur sont alors remis au second ou au suivant du classement concerné.

PRIX DE LA COMBATIVITE

A l'issue de chacune des quatre étapes en ligne (2^{ème} à la 4^{ème} incluse) il sera désigné, par un jury de trois personnes (trois membres du comité d'organisation) le coureur le plus combatif de l'étape, qui se verra remettre sur le podium d'arrivée un maillot distinctif parrainé par "SPORTBREIHZ-FRANCE BLEU BREIZH IZEL", qu'il devra porter sur l'étape du lendemain.

A l'issue de la dernière étape, il sera désigné, toujours par le jury précité, le coureur le plus combatif de l'épreuve qui recevra également le maillot distinctif.

Une dotation de 50,00 € pour les quatre étapes en ligne et de 100,00 € pour l'étape finale sera attribuée au coureur désigné.

TABLEAU DES PRIX

Classement individuel par étape

Vendredi 4 mai 2018 1 ^{ère} étape		Samedi 5 mai 2018 2 ^{ème} étape		Samedi 5 mai 2018 3 ^{ème} étape		Dimanche 6 mai 2018 4 ^{ème} étape		Lundi 7 mai 2018 5 ^{ème} étape		Mardi 8 mai 2018 6 ^{ème} étape	
1 ^{er}	111,00 €	1 ^{er}	198,00 €	1 ^{er}	198,00 €	1 ^{er}	246,00 €	1 ^{er}	246,00 €	1 ^{er}	246,00 €
2 ^{ème}	84,00 €	2 ^{ème}	148,00 €	2 ^{ème}	148,00 €	2 ^{ème}	183,00 €	2 ^{ème}	183,00 €	2 ^{ème}	183,00 €
3 ^{ème}	66,00 €	3 ^{ème}	118,00 €	3 ^{ème}	118,00 €	3 ^{ème}	146,00 €	3 ^{ème}	146,00 €	3 ^{ème}	146,00 €
4 ^{ème}	55,00 €	4 ^{ème}	100,00 €	4 ^{ème}	100,00 €	4 ^{ème}	122,00 €	4 ^{ème}	122,00 €	4 ^{ème}	122,00 €
5 ^{ème}	46,00 €	5 ^{ème}	81,00 €	5 ^{ème}	81,00 €	5 ^{ème}	98,00 €	5 ^{ème}	98,00 €	5 ^{ème}	98,00 €
6 ^{ème}	40,00 €	6 ^{ème}	70,00 €	6 ^{ème}	70,00 €	6 ^{ème}	85,00 €	6 ^{ème}	85,00 €	6 ^{ème}	85,00 €
7 ^{ème}	30,00 €	7 ^{ème}	55,00 €	7 ^{ème}	55,00 €	7 ^{ème}	67,00 €	7 ^{ème}	67,00 €	7 ^{ème}	67,00 €
8 ^{ème}	26,00 €	8 ^{ème}	46,00 €	8 ^{ème}	46,00 €	8 ^{ème}	55,00 €	8 ^{ème}	55,00 €	8 ^{ème}	55,00 €
9 ^{ème}	17,00 €	9 ^{ème}	30,00 €	9 ^{ème}	30,00 €	9 ^{ème}	37,00 €	9 ^{ème}	37,00 €	9 ^{ème}	37,00 €
10 ^{ème}	11,00 €	10 ^{ème}	20,00 €	10 ^{ème}	20,00 €	10 ^{ème}	24,00 €	10 ^{ème}	24,00 €	10 ^{ème}	24,00 €
11 ^{ème}	9,00 €	11 ^{ème}	17,00 €	11 ^{ème}	17,00 €	11 ^{ème}	21,00 €	11 ^{ème}	21,00 €	11 ^{ème}	21,00 €
12 ^{ème}	9,00 €	12 ^{ème}	15,00 €	12 ^{ème}	15,00 €	12 ^{ème}	20,00 €	12 ^{ème}	20,00 €	12 ^{ème}	20,00 €
13 ^{ème}	9,00 €	13 ^{ème}	15,00 €	13 ^{ème}	15,00 €	13 ^{ème}	18,00 €	13 ^{ème}	18,00 €	13 ^{ème}	18,00 €
14 ^{ème}	9,00 €	14 ^{ème}	15,00 €	14 ^{ème}	15,00 €	14 ^{ème}	17,00 €	14 ^{ème}	17,00 €	14 ^{ème}	17,00 €
15 ^{ème}	8,00 €	15 ^{ème}	14,00 €	15 ^{ème}	14,00 €	15 ^{ème}	15,00 €	15 ^{ème}	15,00 €	15 ^{ème}	15,00 €
16 ^{ème}	8,00 €	16 ^{ème}	12,00 €	16 ^{ème}	12,00 €	16 ^{ème}	14,00 €	16 ^{ème}	14,00 €	16 ^{ème}	14,00 €
17 ^{ème}	8,00 €	17 ^{ème}	12,00 €	17 ^{ème}	12,00 €	17 ^{ème}	14,00 €	17 ^{ème}	14,00 €	17 ^{ème}	14,00 €
18 ^{ème}	6,00 €	18 ^{ème}	12,00 €	18 ^{ème}	12,00 €	18 ^{ème}	14,00 €	18 ^{ème}	14,00 €	18 ^{ème}	14,00 €
19 ^{ème}	6,00 €	19 ^{ème}	11,00 €	19 ^{ème}	11,00 €	19 ^{ème}	12,00 €	19 ^{ème}	12,00 €	19 ^{ème}	12,00 €
20 ^{ème}	6,00 €	20 ^{ème}	11,00 €	20 ^{ème}	11,00 €	20 ^{ème}	12,00 €	20 ^{ème}	12,00 €	20 ^{ème}	12,00 €

Classement par équipes par étape

Vendredi 4 mai 2018 1 ^{ère} étape		Samedi 5 mai 2018 2 ^{ème} étape		Samedi 5 mai 2018 3 ^{ème} étape		Dimanche 6 mai 2018 4 ^{ème} étape		Lundi 7 mai 2018 5 ^{ème} étape	
1 ^{er}	83,00 €	1 ^{er}	83,00 €	1 ^{er}	83,00 €	1 ^{er}	83,00 €	1 ^{er}	83,00 €
2 ^{ème}	59,00 €	2 ^{ème}	59,00 €	2 ^{ème}	59,00 €	2 ^{ème}	59,00 €	2 ^{ème}	59,00 €
3 ^{ème}	41,00 €	3 ^{ème}	41,00 €	3 ^{ème}	41,00 €	3 ^{ème}	41,00 €	3 ^{ème}	41,00 €
4 ^{ème}	27,00 €	4 ^{ème}	27,00 €	4 ^{ème}	27,00 €	4 ^{ème}	27,00 €	4 ^{ème}	27,00 €
5 ^{ème}	18,00 €	5 ^{ème}	18,00 €	5 ^{ème}	18,00 €	5 ^{ème}	18,00 €	5 ^{ème}	18,00 €

Classement général

individuel	
1 ^{er}	700,00 €
2 ^{ème}	350,00 €
3 ^{ème}	237,00 €
4 ^{ème}	189,00 €
5 ^{ème}	172,00 €
6 ^{ème}	165,00 €
7 ^{ème}	151,00 €
8 ^{ème}	141,00 €
9 ^{ème}	134,00 €
10 ^{ème}	127,00 €
11 ^{ème}	120,00 €
12 ^{ème}	96,00 €
13 ^{ème}	89,00 €
14 ^{ème}	76,00 €
15 ^{ème}	52,00 €
16 ^{ème}	45,00 €
17 ^{ème}	45,00 €
18 ^{ème}	45,00 €
19 ^{ème}	45,00 €
20 ^{ème}	45,00 €
21 ^{ème}	27,00 €
22 ^{ème}	27,00 €
23 ^{ème}	27,00 €
24 ^{ème}	27,00 €
25 ^{ème}	27,00 €

Par équipe	
1 ^{er}	137,00 €
2 ^{ème}	110,00 €
3 ^{ème}	96,00 €
4 ^{ème}	82,00 €
5 ^{ème}	66,00 €
6 ^{ème}	50,00 €
7 ^{ème}	44,00 €
8 ^{ème}	40,00 €
9 ^{ème}	34,00 €
10 ^{ème}	27,00 €

TABLEAU DES PRIX ANNEXES

CLASSEMENT PAR POINTS MAILLOT " ARGEL - COREFF"			
CLASSEMENT	1er	2ème	3ème
1 ^{ère} étape	40,00 €	20,00 €	10,00 €
2 ^{ème} étape - classement général	75,00 €	20,00 €	10,00 €
3 ^{ème} étape - classement général	75,00 €	30,00 €	15,00 €
4 ^{ème} étape - classement général	75,00 €	30,00 €	15,00 €
5 ^{ème} étape - classement général	75,00 €	30,00 €	15,00 €
6 ^{ème} étape - classement général final	150,00 €	90,00 €	45,00 €

PORT DU MAILLOT " ARGEL - COREFF" OBLIGATOIRE

CLASSEMENT DU MEILLEUR GRIMPEUR MAILLOT "SUPER U – Kéréderm - Guipavas"			
1 à 5 "GRIMPEUR" PAR ETAPES : 6 pts, 4 pts, 2 pts et 1 pt			
CLASSEMENT GENERAL A L'ISSUE DE L'ETAPE : TOTAL DES POINTS			
CLASSEMENT	1er	2ème	3ème
2 ^{ème} étape	60,00 €	30,00 €	15,00 €
3 ^{ème} étape - classement général	60,00 €	30,00 €	15,00 €
4 ^{ème} étape - classement général	60,00 €	30,00 €	15,00 €
5 ^{ème} étape - classement général	60,00 €	30,00 €	15,00 €
6 ^{ème} étape - classement général final	150,00 €	90,00 €	45,00 €

PORT DU MAILLOT " SUPER U " OBLIGATOIRE

CLASSEMENT DES POINTS CHAUDS MAILLOT " LE GALL Frères - COUTELLERIE de RECOUVRANCE "			
2 "POINTS CHAUDS" PAR ETAPES : 5 pts, 3 pts, 2 pts et 1 pt			
CLASSEMENT GENERAL A L'ISSUE DE L'ETAPE : TOTAL DES POINTS			
CLASSEMENT	1er	2ème	3ème
2 ^{ème} étape	60,00 €	30,00 €	/
3 ^{ème} étape - classement général	60,00 €	30,00 €	/
4 ^{ème} étape - classement général	60,00 €	30,00 €	/
5 ^{ème} étape - classement général	60,00 €	30,00 €	/
6 ^{ème} étape - classement général final	120,00 €	60,00 €	30,00 €

PORT DU MAILLOT " LE GALL Frères - COUTELLERIE de RECOUVRANCE " OBLIGATOIRE

CLASSEMENT DU MEILLEUR JEUNE MAILLOT "CREDIT AGRICOLE"			
CLASSEMENT	1er	2ème	3ème
1 ^{ère} étape	30,00 €	15,00 €	/
2 ^{ème} étape - classement général	30,00 €	15,00 €	/
3 ^{ème} étape - classement général	30,00 €	15,00 €	/
4 ^{ème} étape - classement général	30,00 €	15,00 €	/
5 ^{ème} étape - classement général	30,00 €	15,00 €	/
6 ^{ème} étape - classement général final	90,00 €	60,00 €	30,00 €

PORT DU MAILLOT " CREDIT AGRICOLE" OBLIGATOIRE

Vendredi 4 mai 2018

1ère ETAPE
CALAN – INZINZAC LOCHRIST

OPERATIONS DE DEPART

ACCUEIL DES EQUIPES

Ouverture de la permanence à 09 h 30 – Salle polyvalente – Rue du Levant – CALAN

☎ 06 24 87 28 57

Remise dossards et plaques de cadre de 09 h 30 à 12 h 00 - Salle polyvalente – Rue du Levant

Vestiaires : Salle polyvalente – Rue du Levant

11 h 30 Réunion des membres du comité d'organisation : Salle polyvalente – Rue du Levant

13 h 30 Réunion des Directeurs Sportifs, Collège des Arbitres et des Responsables de l'Organisation : Salle polyvalente – Rue du Levant

Salle de presse : Salle polyvalente – Rue du Levant

14 h 00 Présentation des équipes - Emargement : Podium de départ

Les coureurs devront présenter leur vélo au contrôle 15 minutes avant le départ

Ordre de départ : les départs se feront de minute en minute : le premier coureur à s'élancer sera un coureur de l'équipe 18 (dossard 171,...), puis un coureur de l'équipe 17 (dossard 161, ...) et ainsi de suite jusqu'à l'équipe 1 et on reprend avec l'équipe 18, 17, etc ...

15 h 00 1^{er} DEPART : Rue du Levant devant le groupe scolaire

16 h 47 Départ du dernier coureur

PARKING ORGANISATION :

Parking devant le groupe scolaire

PARKING EQUIPES :

Parkings le long de la rue du levant entre le bourg et le groupe scolaire

OPERATIONS D'ARRIVEE

A partir de 15 h 12 ARRIVEE – Route de Plouay – Face au stade – INZINZAC LOCHRIST

Les directeurs sportifs passent la ligne

Douches – Vestiaires : Stade de foot derrière les cars podiums

Arbitres + Secrétariat : Mairie – Salle du conseil

Photocopieuse : Mairie

Presse : Mairie – Salle des mariages

Contrôle médical : Vestiaires du stade de foot derrière les cars podiums

PARKING ORGANISATION : *Parking à gauche derrière les cars podiums*

PARKING EQUIPES : *Parking – Route de Plouay après la ligne d'arrivée*

RECEPTION

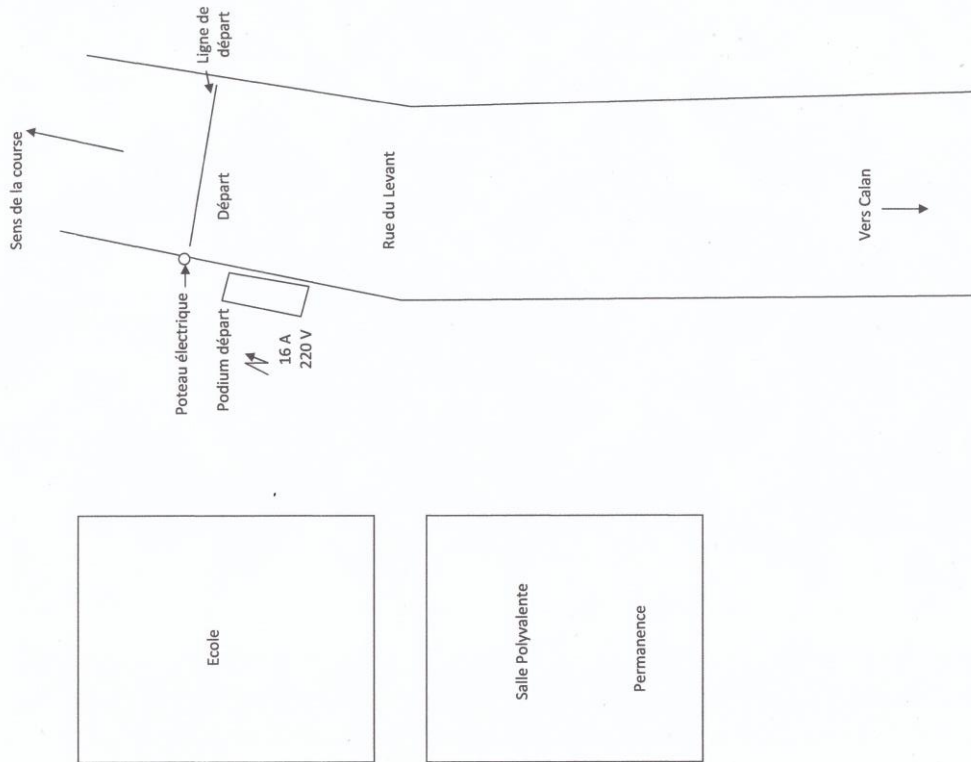
18 h 00 Réception d'honneur : Sous chapiteau – Enceinte du stade de foot
Apéritif : Ricard



Vendredi 4 mai 1^{ère} étape

CALAN – INZINZAC LOCHRIST

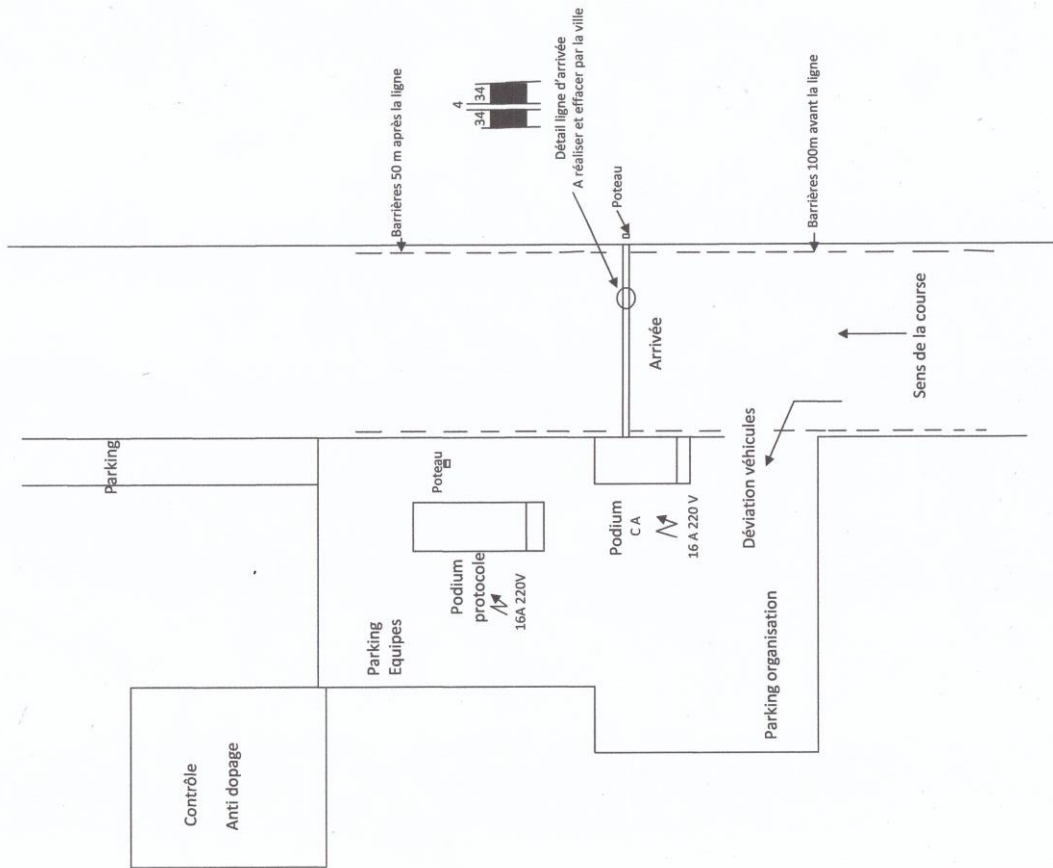
CALAN Départ



Vendredi 4 mai 1^{ère} étape

CALAN – INZINZAC LOCHRIST

INZINZAC LOCHRIST Arrivée

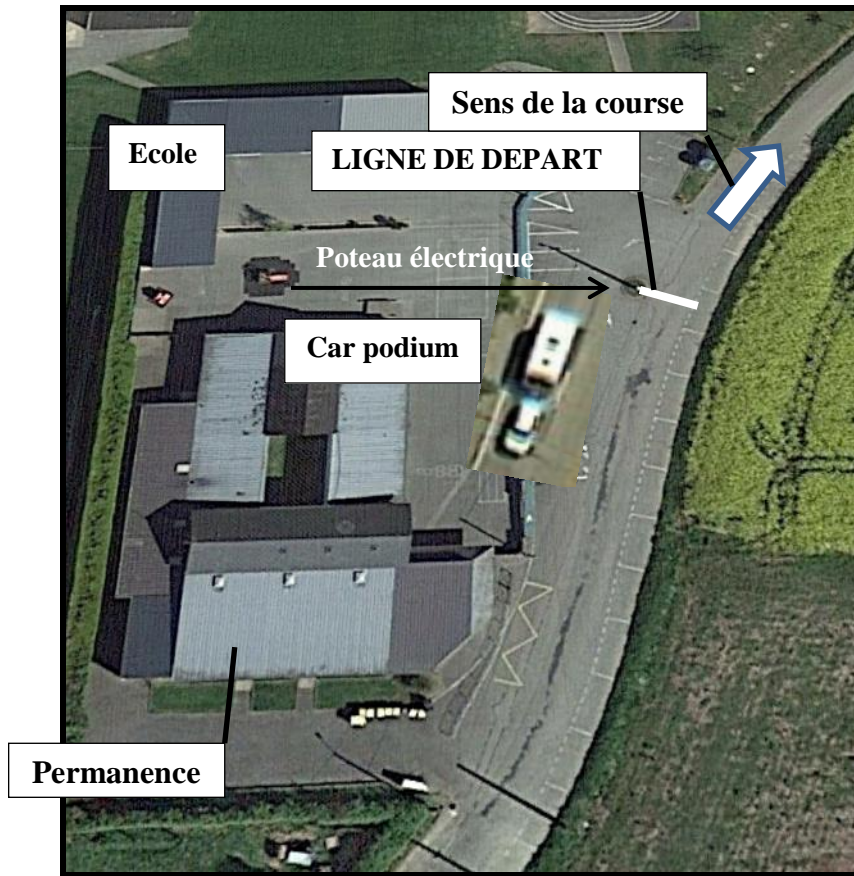


60^{ème} édition de l'ESSOR BRETON

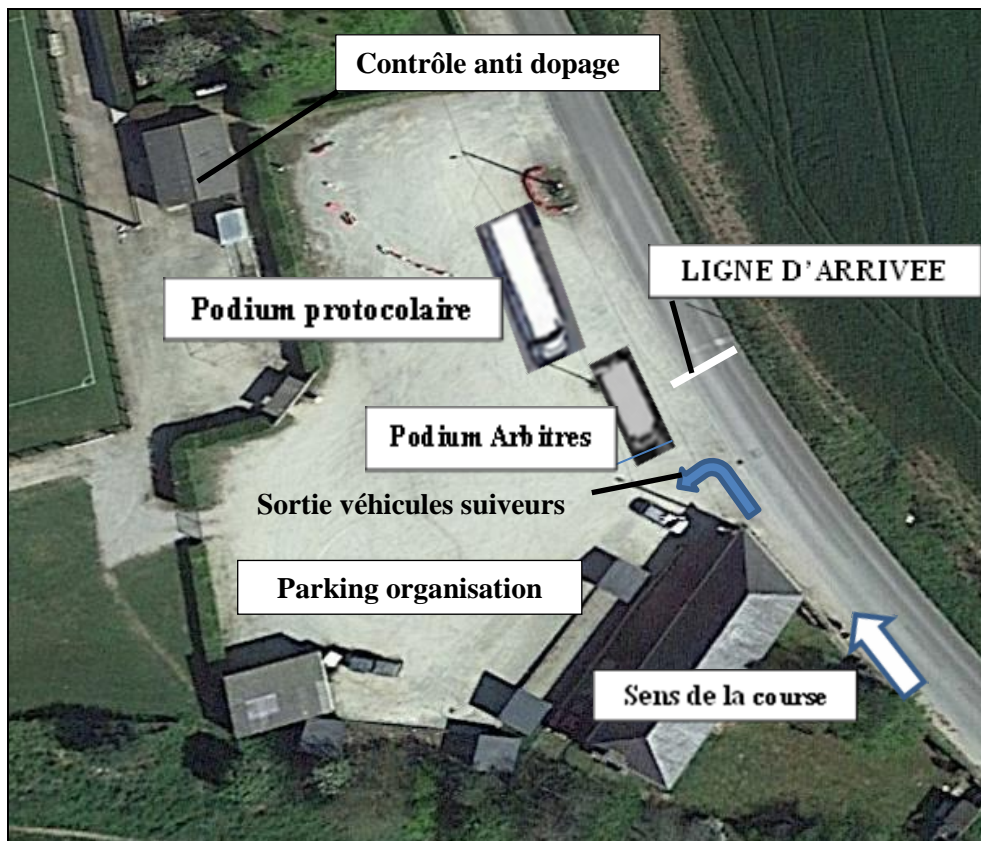
Vendredi 4 mai 2018

1^{ère} étape : CALAN – INZINZAC LOCHRIST

Départ de CALAN



Arrivée INZINZAC LOCHRIST



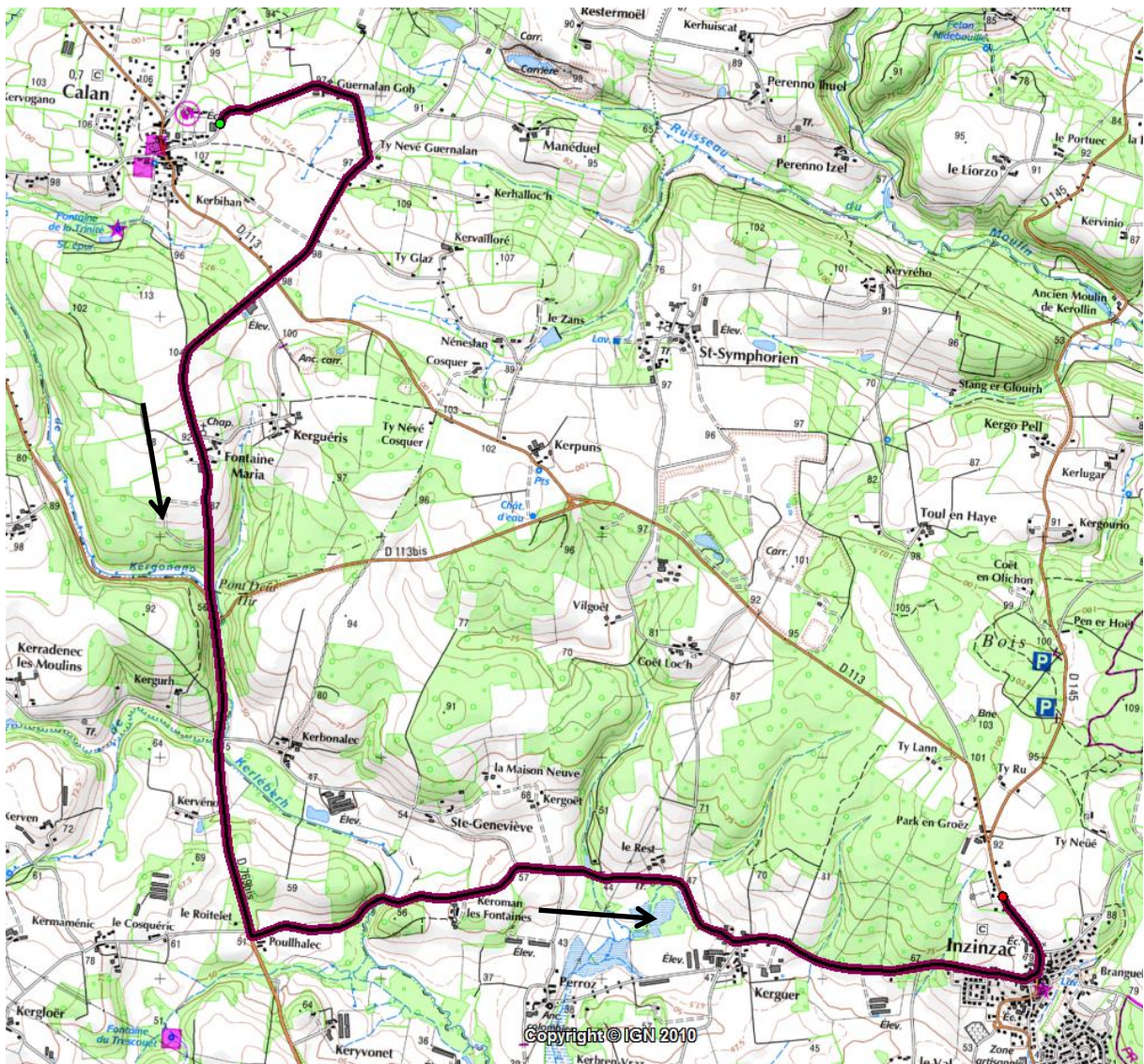
60^{ème} édition de l'ESSOR BRETON

Vendredi 4 mai 2018

1^{ère} étape : CALAN – INZINZAC LOCHRIST

Contre la montre individuel

Longueur : 9,000 Km



COMITE D'ORGANISATION DE L'ESSOR BRETON

1ère étape

vendredi 4 mai 2018

9,000 Km

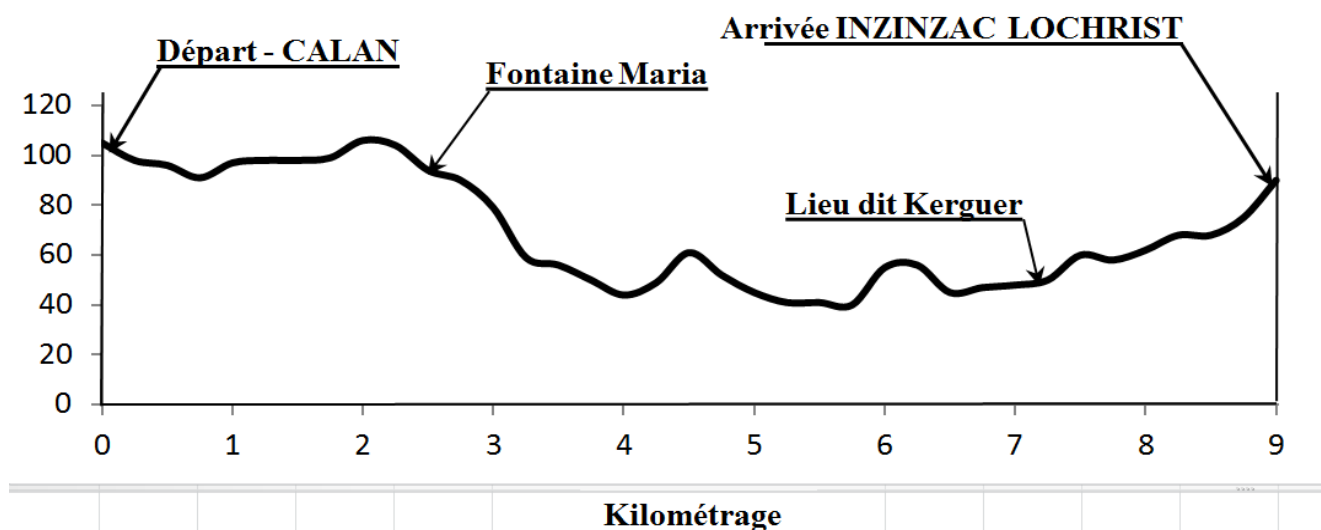
CALAN - INZINZAC LOCHRIST

ITINERAIRE DETAILLE

Horaire de passage
45 Km/h

<i>1er coureur</i>	<i>Demier</i>		<i>Km Parcouru</i>	<i>Km à parcourir</i>
15 h:00	16 h:47	VC Départ Rue du Levant - Devant l'école	0,000	9,000
15 h:00	16 h:47	Lieu dit Guernalon	0,400	8,600
15 h:01	16 h:48	A droite	0,900	8,100
15 h:02	16 h:49	Stop - Tout droit vers Kergueri	1,600	7,400
15 h:03	16 h:50	Entrée FONTAINE MARIA	2,400	6,600
15 h:03	16 h:50	Sortie FONTAINE MARIA	2,700	6,300
15 h:04	16 h:51	D769 Cédez le passage - A gauche vers Hennebont	3,200	5,800
15 h:04	16 h:51	Tout droit	3,300	5,700
15 h:06	16 h:53	VC A gauche vers Inzinzac Lochrist (dans le dos)	4,800	4,200
15 h:09	16 h:56	Lieu dit Kerguer - Cédez le passage à gauche	7,200	1,800
15 h:10	16 h:57	Entrée INZINZAC LOCHRIST	8,100	0,900
15 h:11	16 h:58	A gauche	8,500	0,500
15 h:11	16 h:58	D145 A gauche	8,600	0,400
15 h:12	16 h:59	ARRIVEE niveau du stade - Ligne tracée	9,000	0,000

Profil du contre la montre



Samedi 5 mai 2018

2^{ème} ETAPE

PORT LOUIS - LANVAUDAN

OPERATIONS DE DEPART

8 h 00	Réunion des membres du comité d'organisation : Podium départ	
	Emargement des coureurs	Podium – Rue des bains - Parking de la Citadelle
	Rassemblement des coureurs	Rue des bains
08 h 50	Départ	Rue des bains
09 h 00	Km 0 – Lancé	Panneau "Hennebont - Kervignac" Face au magasin Leclerc
<i>PARKING ORGANISATION</i>		<i>Parking à droite rue des bains avant la ligne de départ</i>
<i>PARKING EQUIPES</i>		<i>Parking de la Citadelle au niveau de l'avenue du Fort de l'Aigle</i>

OPERATIONS D'ARRIVEE

A partir de 10 h 30 ARRIVEE – Rue de Sainte Anne au niveau du cimetière

Déviation des directeurs sportifs - 300 m à gauche avant l'arrivée – Rue des écoles

Douches – Vestiaires	Terrain de football – Rue Jean Marie Pichon – Près de la Grange
Arbitres + Secrétariat	La Grange
Tirage des classements	La Mairie
Presse	La Grange
Contrôle médical	La Grange
<i>PARKING ORGANISATION</i>	<i>: Après la ligne d'arrivée</i>
<i>PARKING EQUIPES</i>	<i>: Après la ligne d'arrivée et devant la mairie</i>

RECEPTION

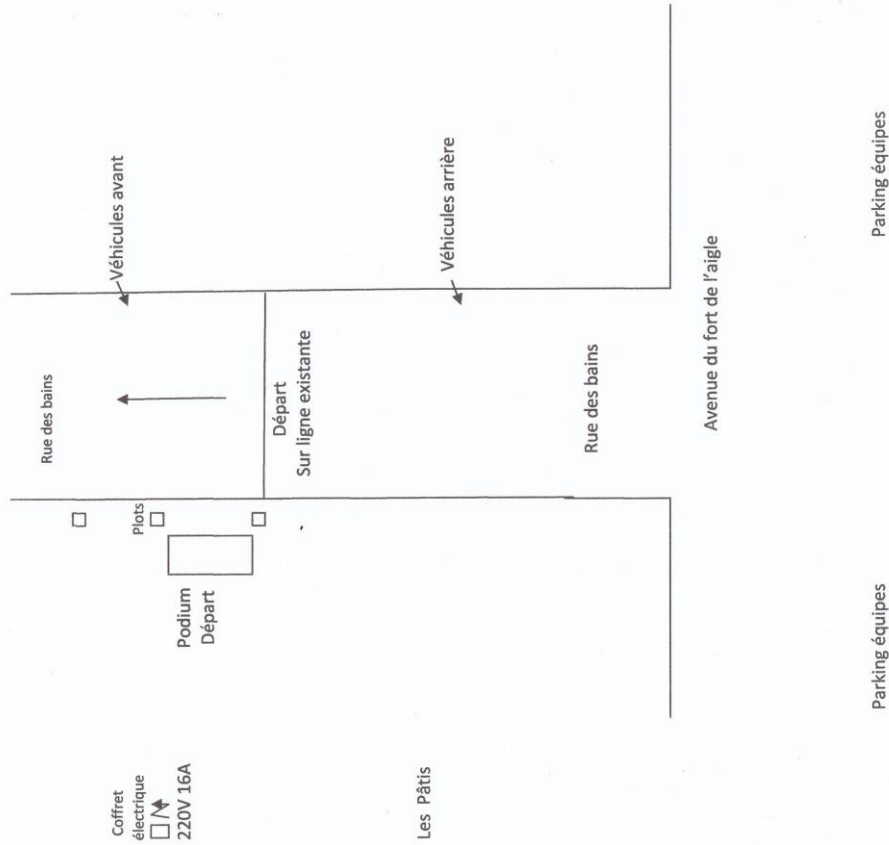
11 h 00	Réception d'honneur	: La Grange sous chapiteau
	Apéritif	: Ricard



Samedi 5 mai 2^{ème} étape

PORT LOUIS - LANVAUDAN

LANVAUDAN Départ



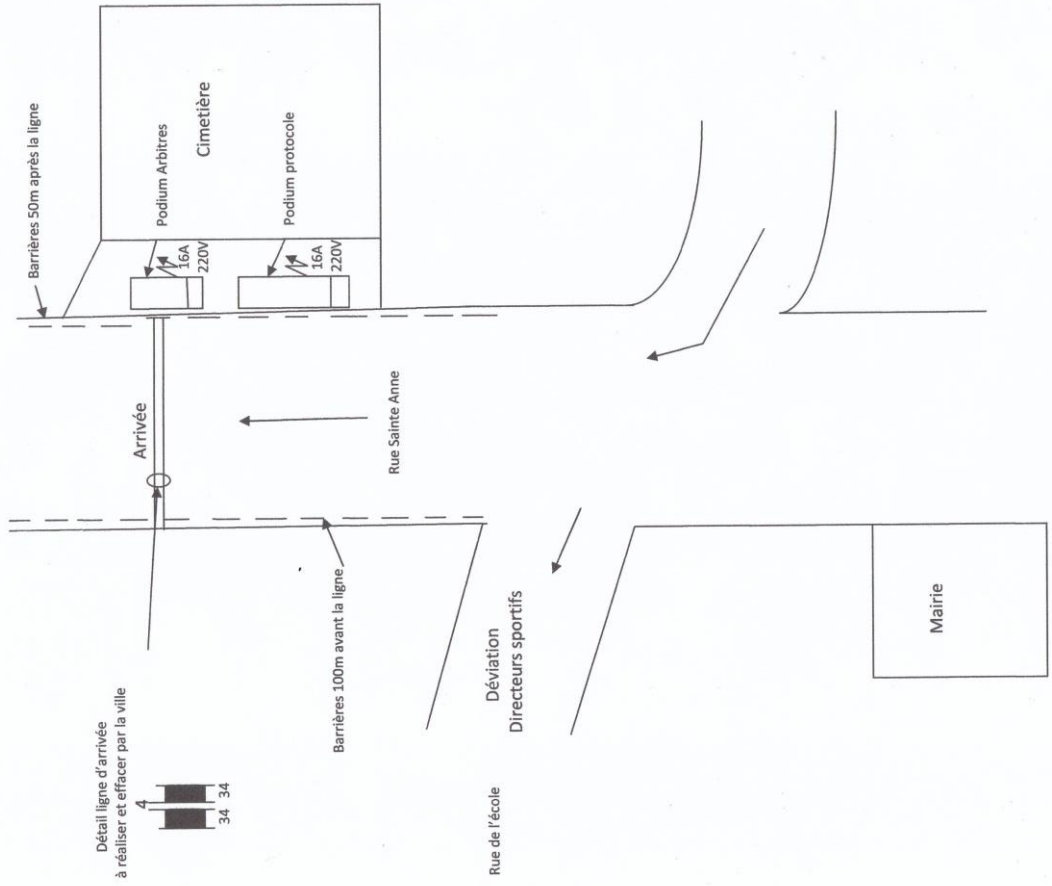
Les Pâtis



Samedi 5 mai 2^{ème} étape

PORT LOUIS - LANVAUDAN

LANVAUDAN Arrivée

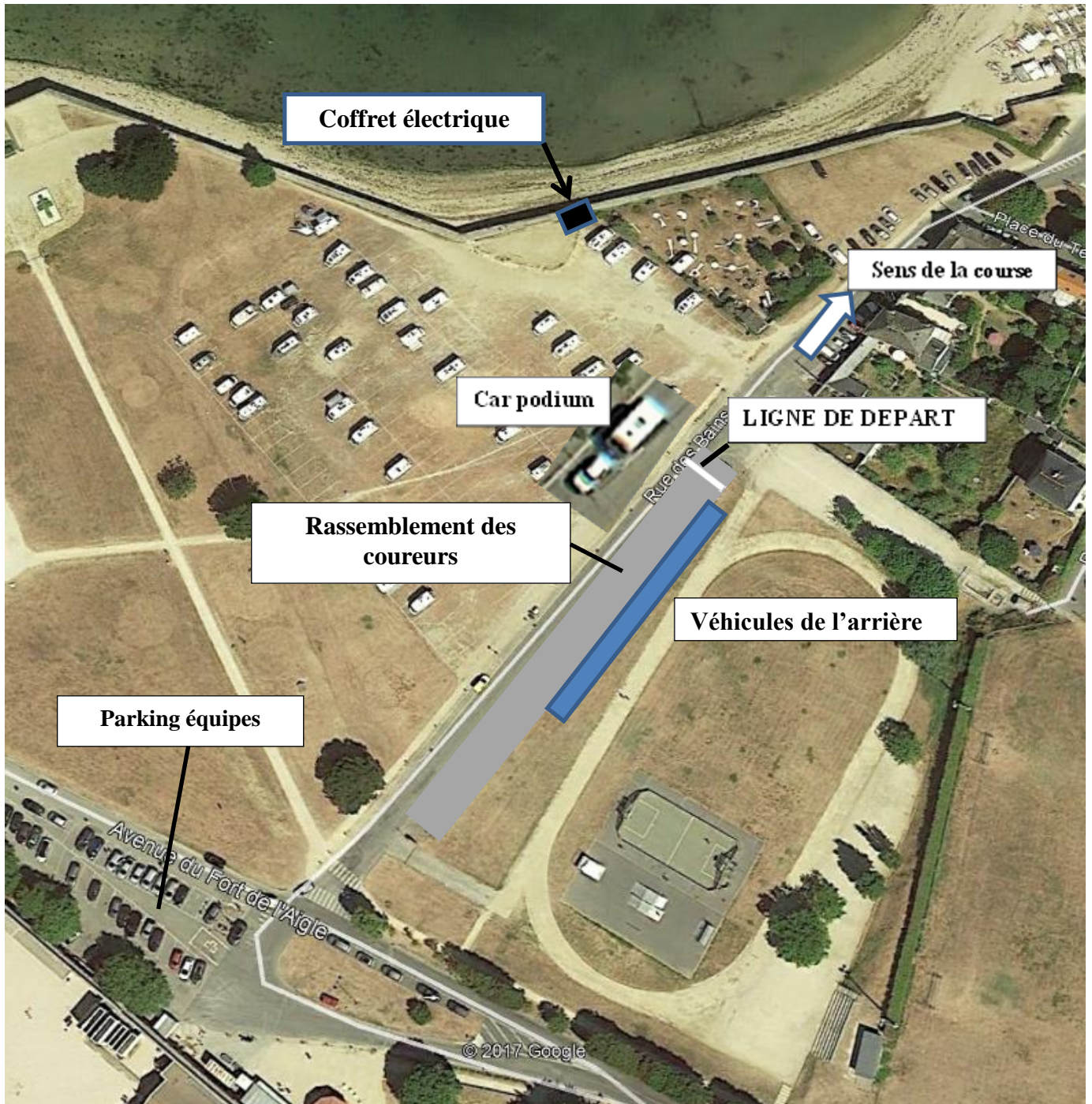


60^{ème} édition de l'ESSOR BRETON

Samedi 5 mai 2018

2^{ème} étape : PORT LOUIS - LANVAUDAN

Dispositions au départ

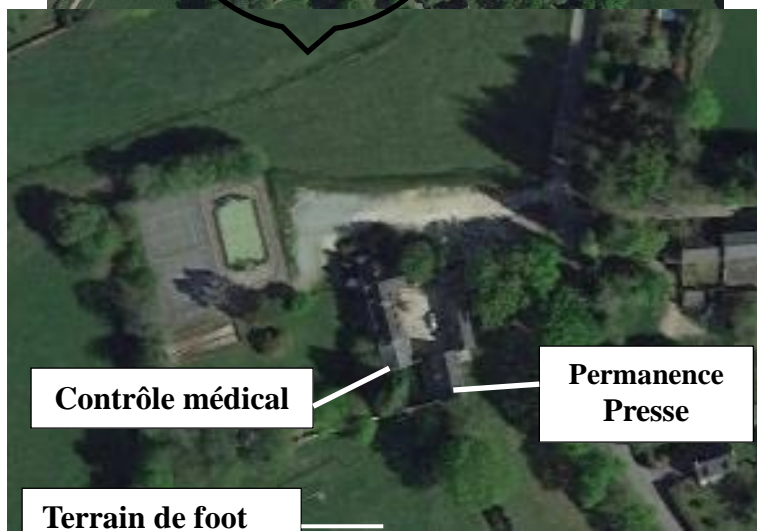
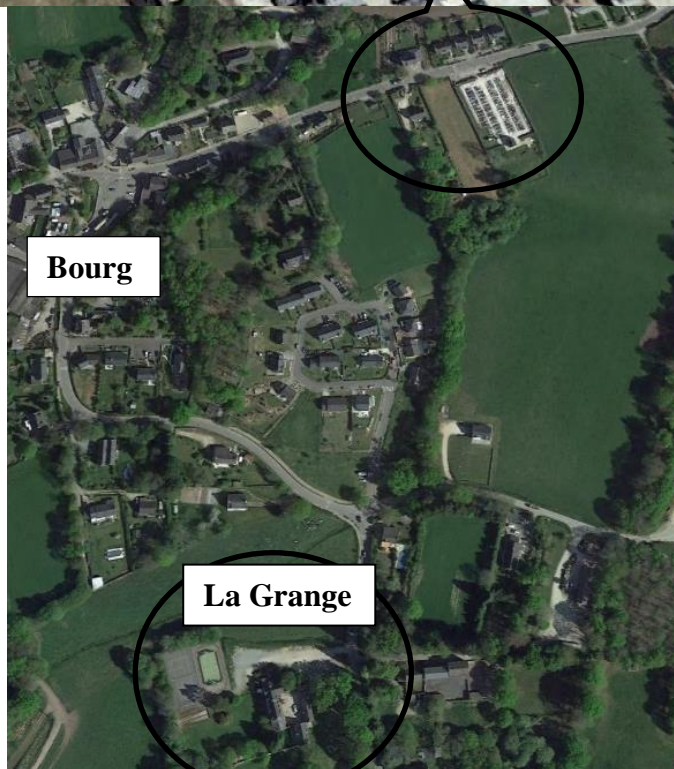
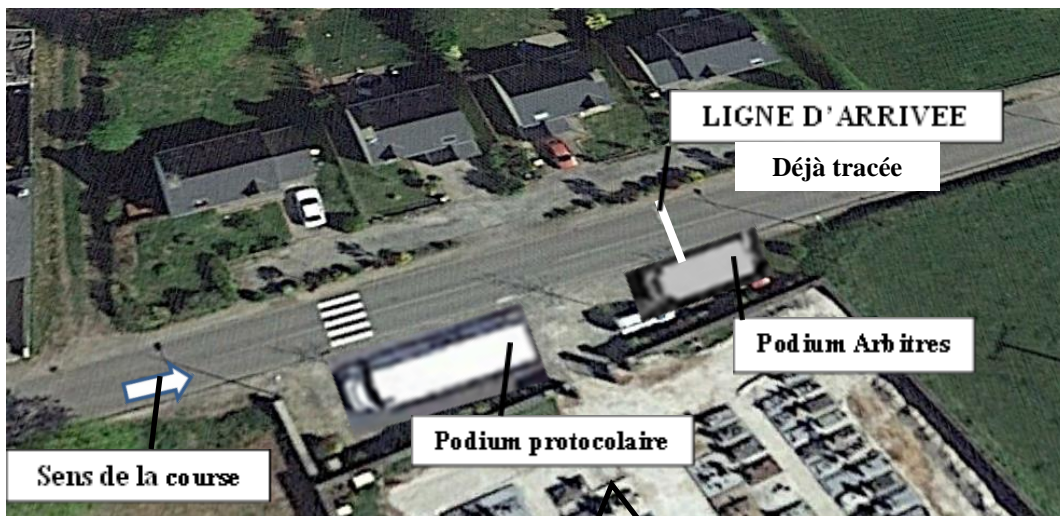


60^{ème} édition de l'ESSOR BRETON

Samedi 5 mai 2018

2^{ème} étape : PORT LOUIS - LANVAUDAN

Dispositions à l'arrivée

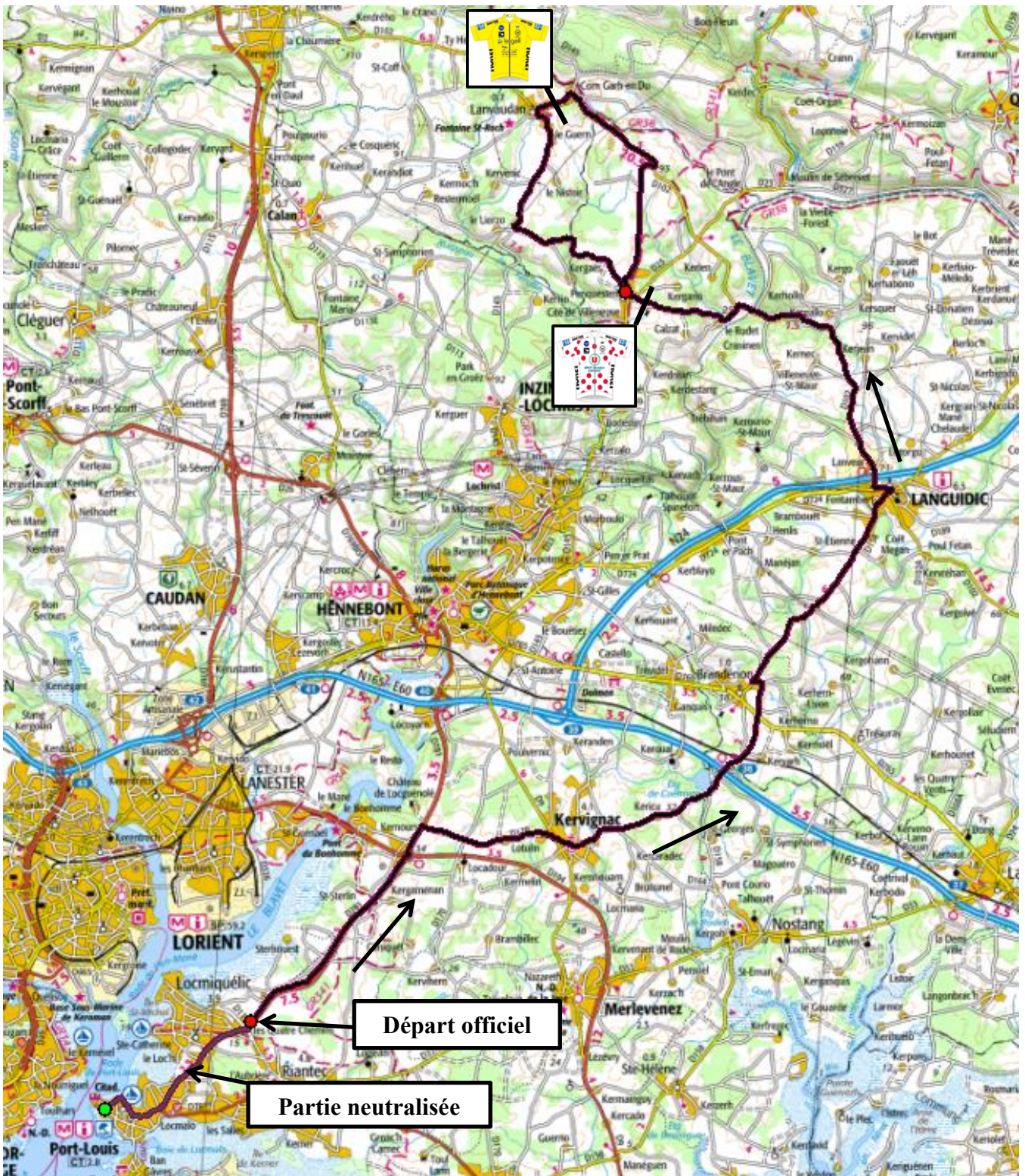


60^{ème} édition de l'ESSOR BRETON

Samedi 5 mai 2018

2^{ème} étape : PORT LOUIS - LANVAUDAN

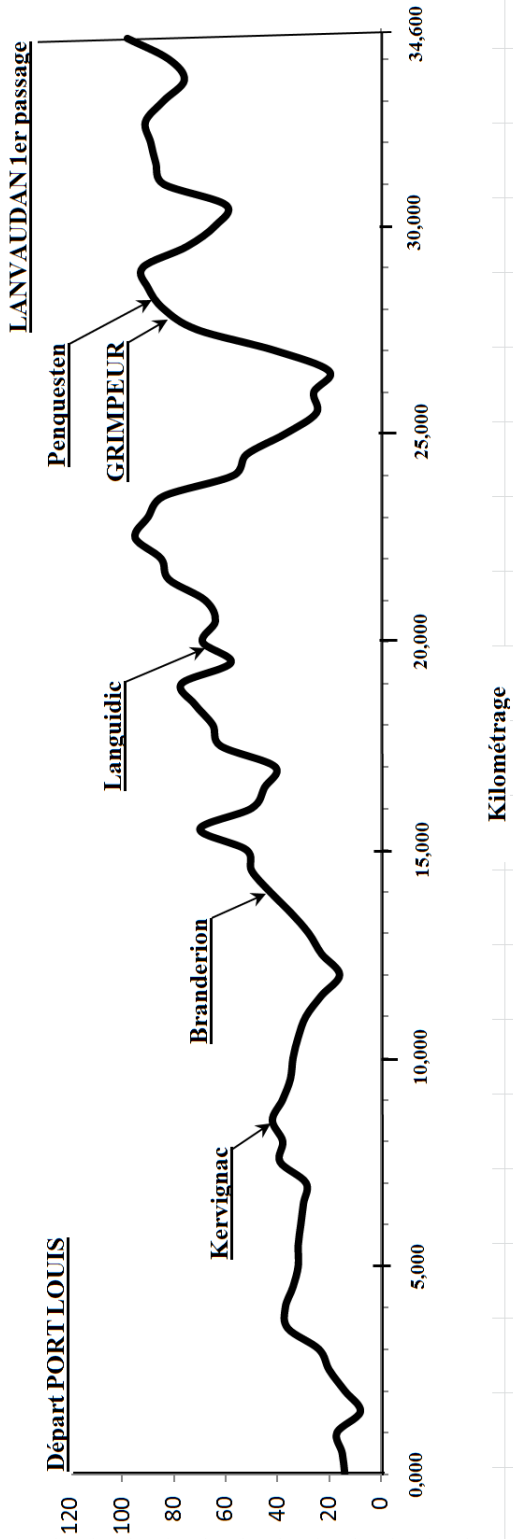
Longueur : 70,600 Km



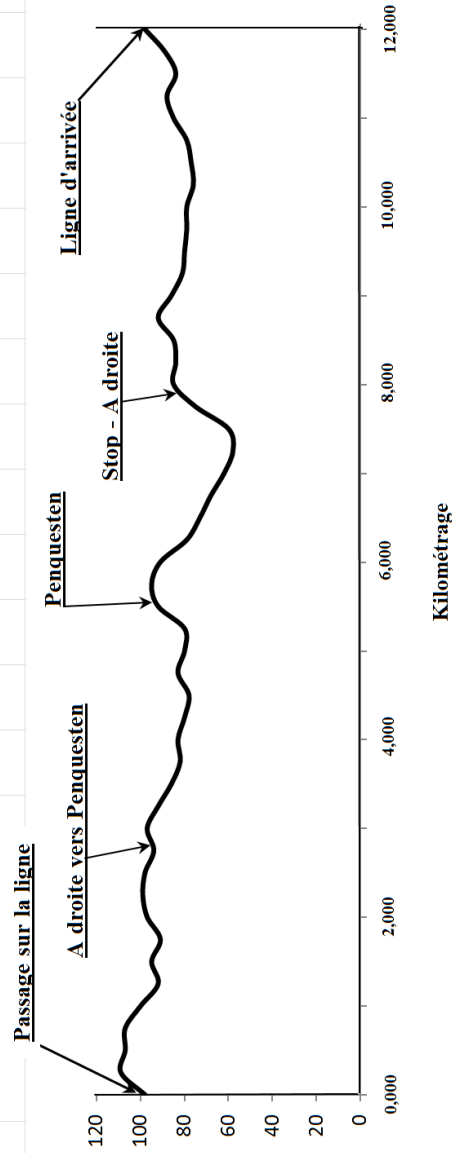
Samedi 5 mai 2018

2^{ème} étape : PORT LOUIS - LANVAUDAN

Profil de la partie en ligne



Profil du circuit d'arrivée



COMITE D'ORGANISATION DE L'ESSOR BRETON

2^{ème} étape

samedi 5 mai 2018

70,600 Km

PORT LOUIS - LANVAUDAN

ITINERAIRE DETAILLE

Horaire de passage

40 Km/h 43 Km/h

Km
Parcouru Km
à parcourir

08 h:50		Rassemblement Parking de la citadelle			
			Départ rue des bains (ligne tracée)	0,000	
			Rue de la buche	0,100	
			A gauche rue de la compagnie des Indes (bord de mer)	0,200	
			A droite rue du 14 juillet	0,800	
			A gauche rue du Driasker	0,900	
			Avenue Marcel Charrier	1,000	
	D781		Rond point - Tout droit rue de Locmalo	1,200	
			Avenue de Kerbel	1,300	
			Rond point - Tout droity - Entrée RIANTEC, LOCMIQUELIC	2,200	
			Rond point - Tout droit vers Kervignac, Hennebont, Lanester	2,700	
			Rond point - Tout droit vers Hennebont, Lanester, Kervignac	3,000	
			Rond point - Tout droit	3,200	
			Rond point - Tout droit vers Kervignac, Lanester, Hennebont	3,800	
			Départ lancé Face au magasin Leclerc - Panneau Hennebont - Kervignac	4,200	
09 h:00		D781	Km 0 - Face au magasin Leclerc - Panneau Hennebont - Kervignac	0,000	70,600
09 h:06	09 h:06		Rond point de Kernours - Tout droit vers Hennebont Toutes directions	4,500	66,100
09 h:07	09 h:07	C113	A droite vers Kervignac	5,200	65,400
09 h:12	09 h:11		Entrée KERVIGNAC	8,000	62,600
09 h:12	09 h:11		Rond point - Vers centre ville Rue de la Mairie (2ème sortie)	8,100	62,500
09 h:12	09 h:11		Mairie - Tout droit	8,400	62,200
09 h:12	09 h:11		Tout droit Place de l'église rue de l'étang	8,500	62,100
09 h:13	09 h:12		Sortie KERVIGNAC	9,200	61,400
09 h:14	09 h:13		Stop - Tout droit	9,500	61,100
09 h:17	09 h:16	D158	Tout droit a gauche	11,600	59,000
09 h:18	09 h:16		Rond point - Tout droit vers Branderion (3ème sortie)	12,100	58,500
09 h:18	09 h:17		Passage sous voie express vers Branderion	12,300	58,300
09 h:18	09 h:17		Rond point vers Branderion (3ème sortie)	12,400	58,200
09 h:19	09 h:17		Passage sur voie ferrée	12,700	57,900
09 h:20	09 h:18		Entrée BRANDERION	13,600	57,000
09 h:20	09 h:19	VC	Rond point - Tout droit rue Pierre Le Fur	13,700	56,900
09 h:21	09 h:20		Cédez le passage A gauche rue René Le Mancq	14,400	56,200
09 h:21	09 h:20	D118	Cédez le passage A droite Sortie BRANDERION	14,600	56,000
09 h:22	09 h:20		Tout droit	14,900	55,700
09 h:27	09 h:25		Entrée LANGUIDIC Rue de Fétan Berr	18,500	52,100
09 h:29	09 h:27		Cédez le passage - Tout droit rue Pierre Le Fur	19,400	51,200
09 h:29	09 h:27		A droite devant l'église	19,600	51,000
09 h:29	09 h:27		A gauche toutes directions	19,650	50,950
09 h:29	09 h:27	D724	Stop - A gauche toutes directions	19,700	50,900
09 h:30	09 h:27	D102	Rond point - A droite Toutes directions vers Lanvaudan Plouay Bubry	20,000	50,600
09 h:30	09 h:28		Passage sur voie express	20,200	50,400
09 h:30	09 h:28		Tout droit rue de la Résistance	20,400	50,200
09 h:30	09 h:28		Rond point - Tout droit	20,600	50,000
09 h:31	09 h:29		Sortie LANGUIDIC	21,300	49,300
09 h:32	09 h:30		A droite	21,600	49,000
09 h:33	09 h:30		A gauche vers Plouay	22,200	48,400
09 h:35	09 h:32		A gauche vers Plouay	23,500	47,100
09 h:37	09 h:35		Passage sur le Blavet	25,300	45,300
09 h:38	09 h:35	VC	A gauche circuit du Blavet	25,600	45,000
09 h:39	09 h:36		A droite vers Penquesten (dans le dos)	26,100	44,500
09 h:41	09 h:38		Entrée PENQUESTEN	27,800	42,800
09 h:41	09 h:38		GRIMPEUR (face à l'entrée du château)	27,900	42,700
09 h:42	09 h:39		Tout droit	28,200	42,400
09 h:42	09 h:39		Entrée CIRCUIT	28,400	42,200
09 h:42	09 h:39		Sortie PENQUESTEN	28,500	42,100
09 h:44	09 h:41		A gauche	29,400	41,200
09 h:45	09 h:42		A droite	30,500	40,100
09 h:47	09 h:43	D145	Stop - A droite vers Plouay Lanvaudan	31,400	39,200
09 h:48	09 h:45		Tout droit	32,500	38,100



09 h:49	09 h:46		Entrée LANVAUDAN rue Jean Marie Pichon		33,100	37,500
09 h:50	09 h:47		A gauche		33,900	36,700
09 h:51	09 h:47		A droite		34,200	36,400
09 h:51	09 h:47	D102	A droite vers Inguiniel Bubry Rue Saint anne		34,300	36,300
09 h:51	09 h:48		Passage sur la ligne d'arrivée		34,600	36,000
09 h:52	09 h:48		A droite vers Quistinic Languidic		35,000	35,600
09 h:52	09 h:48		Sortie LANVAUDAN		35,100	35,500
09 h:56	09 h:52	VC	A droite vers Penquesten Kerblaye		37,400	33,200
09 h:59	09 h:55		Entrée PENQUESTEN rue Verlaine		39,900	30,700
10 h:00	09 h:56		A droite Rue en sens interdit - Parking		40,200	30,400
10 h:00	09 h:56		A droite rue Gustave Flaubert		40,400	30,200
10 h:00	09 h:56		Sortie PENQUESTEN		40,500	30,100
10 h:02	09 h:57		A gauche		41,400	29,200
10 h:03	09 h:59		A droite		42,500	28,100
10 h:05	10 h:00	D145	Stop - A droite vers Plouay Lanvaudan		43,400	27,200
10 h:06	10 h:02		Tout droit		44,500	26,100
10 h:07	10 h:02		Entrée LANVAUDAN rue Jean Marie Pichon		45,100	25,500
10 h:08	10 h:04		A gauche		45,900	24,700
10 h:09	10 h:04		A droite		46,200	24,400
10 h:09	10 h:04	D102	A droite vers Inguiniel Bubry Rue Saint anne		46,300	24,300
10 h:09	10 h:05		2ème Passage sur la ligne d'arrivée POINT CHAUD	<i>PC</i>	46,600	24,000
10 h:27	10 h:21		3ème Passage sur la ligne d'arrivée		58,600	12,000
10 h:45	10 h:38		Arrivée 2ème étape		70,600	0,000



-

-

Samedi 5 mai 2018

3^{ème} ETAPE

INGUINIEL - QUEVEN

OPERATIONS DE DEPART

14 h 00	Réunion des membres du comité	Mairie – Salle du conseil
	Salle de presse	Mairie – Salle du conseil
	Emargement des coureurs	Podium – Place de l'église devant la bibliothèque
	Rassemblement des coureurs	Place de l'église
14 h 55	Départ	Place de l'église
15 h 00	Km 0 – Lancé	Panneau sortie INGUINIEL

PARKING ORGANISATION *Le long de la rue Louis Le Moenie*

PARKING EQUIPES

OPERATIONS D'ARRIVEE

A partir de 16 h 40– ARRIVEE – Rue de la gare

Déviation des directeurs sportifs 1 000 mètres à droite par les rues Paul Verlaine et Romain Rolland

Douches – Vestiaires	Gymnase Kerlébert – Rue de Gestel
Arbitres + Secrétariat	Salle des Arcs – A gauche derrière les gradins
Presse	Salle des Arcs - Loge à gauche sur la scène
Contrôle médical	Ecole Anatole France

PARKING ORGANISATION *Parking à droite – Derrière les cars podiums*

PARKING EQUIPES *Parking à gauche après la ligne d'arrivée sur les côtés de la voie de bus*

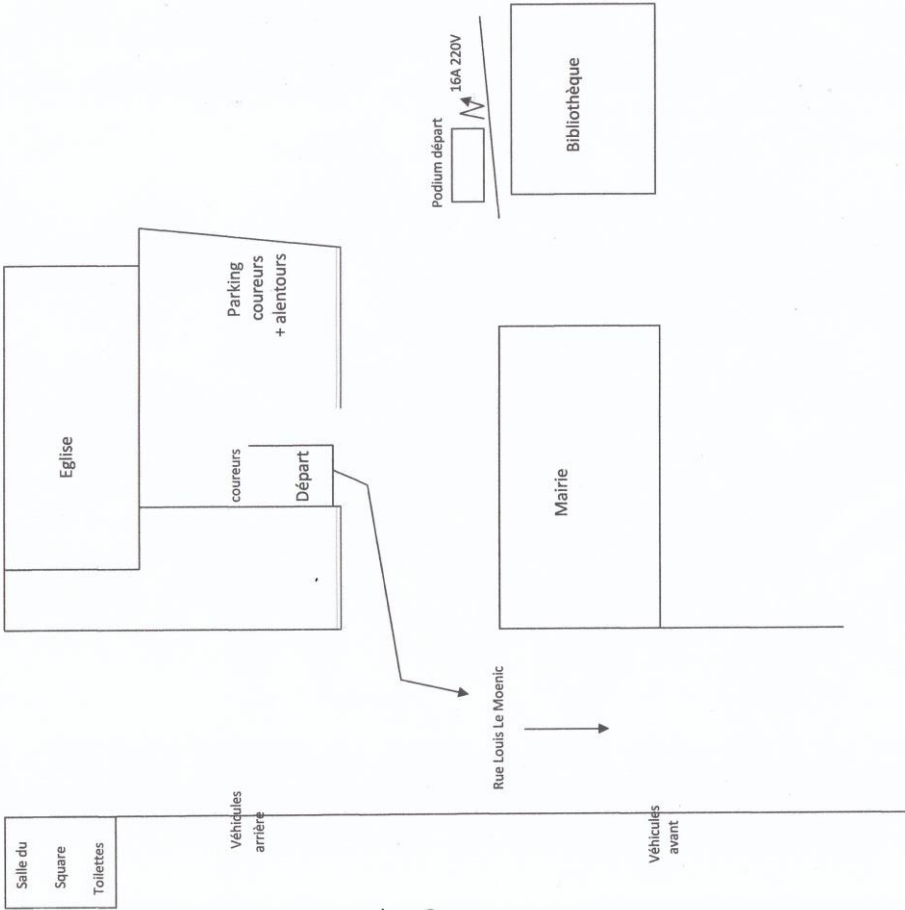
RECEPTION

18 h 30	Réception d'honneur	: Salle des Arcs devant la scène
	Apéritif	: Ricard



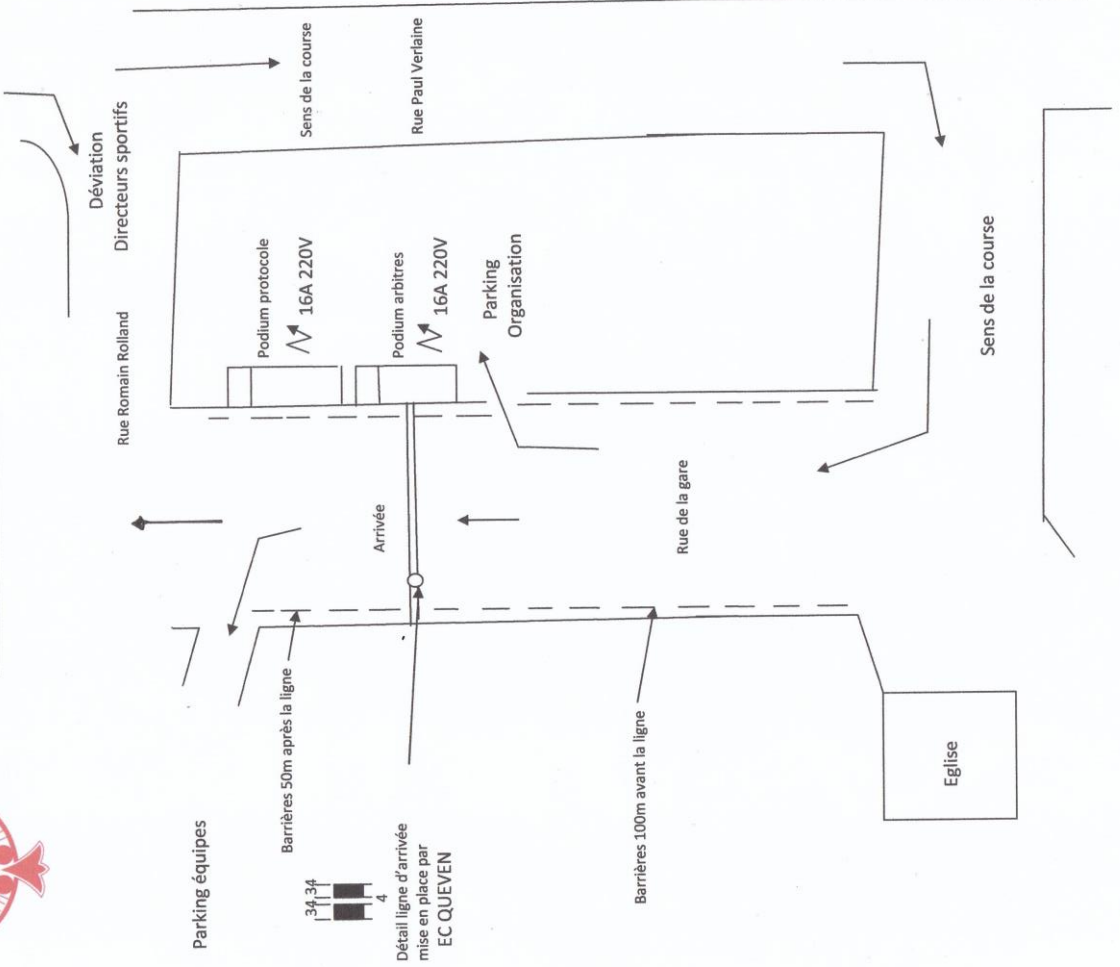
Samedi 5 mai 3^{ème} étape
INGUINIEL - QUEVEN

INGUINIEL départ



Samedi 5 mai 3^{ème} étape
INGUINIEL - QUEVEN

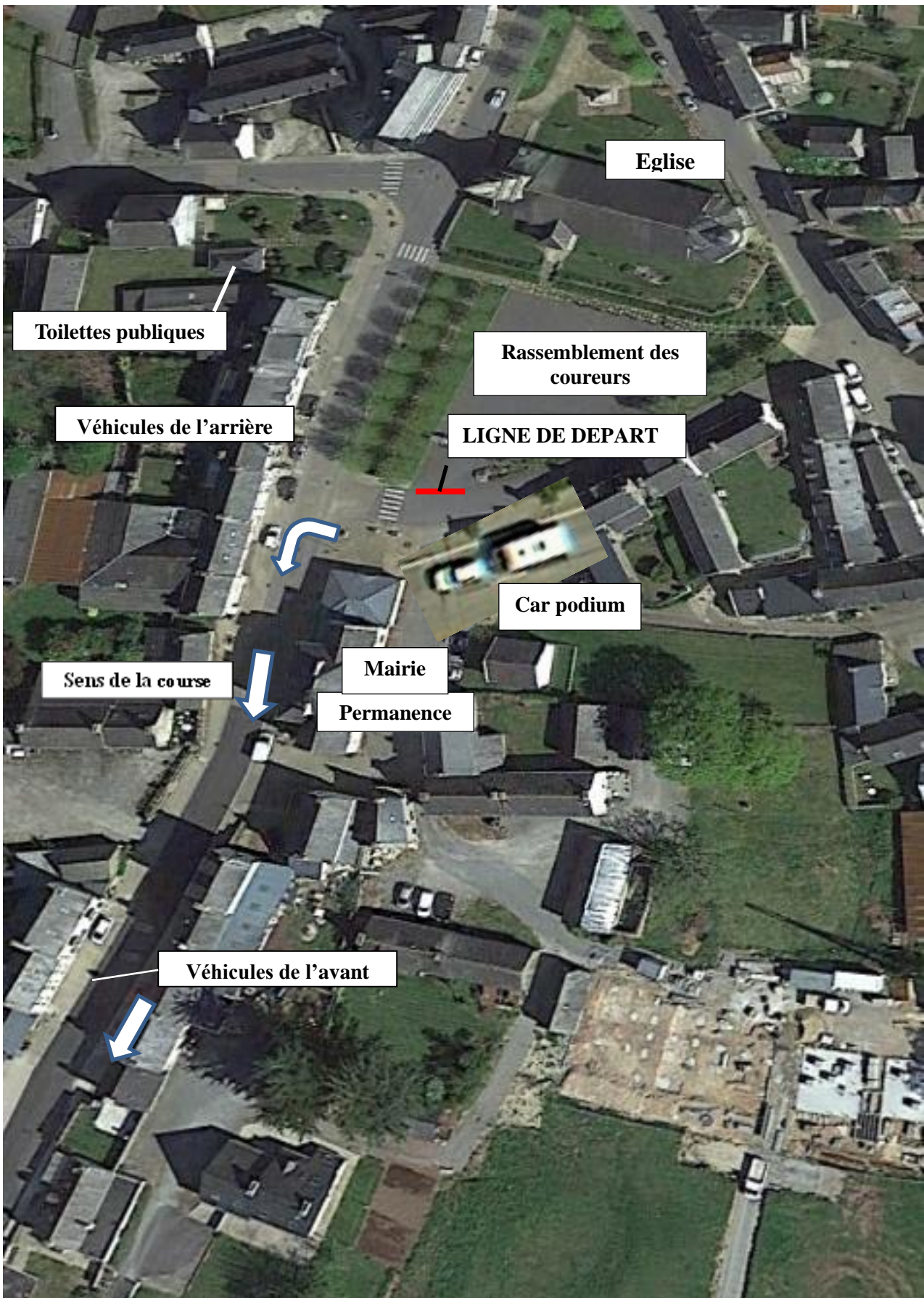
QUEVEN Arrivée



Samedi 5 mai 2018

3^{ème} étape : INGUINIEL – QUEVEN

Dispositions au départ d'INGUINIEL

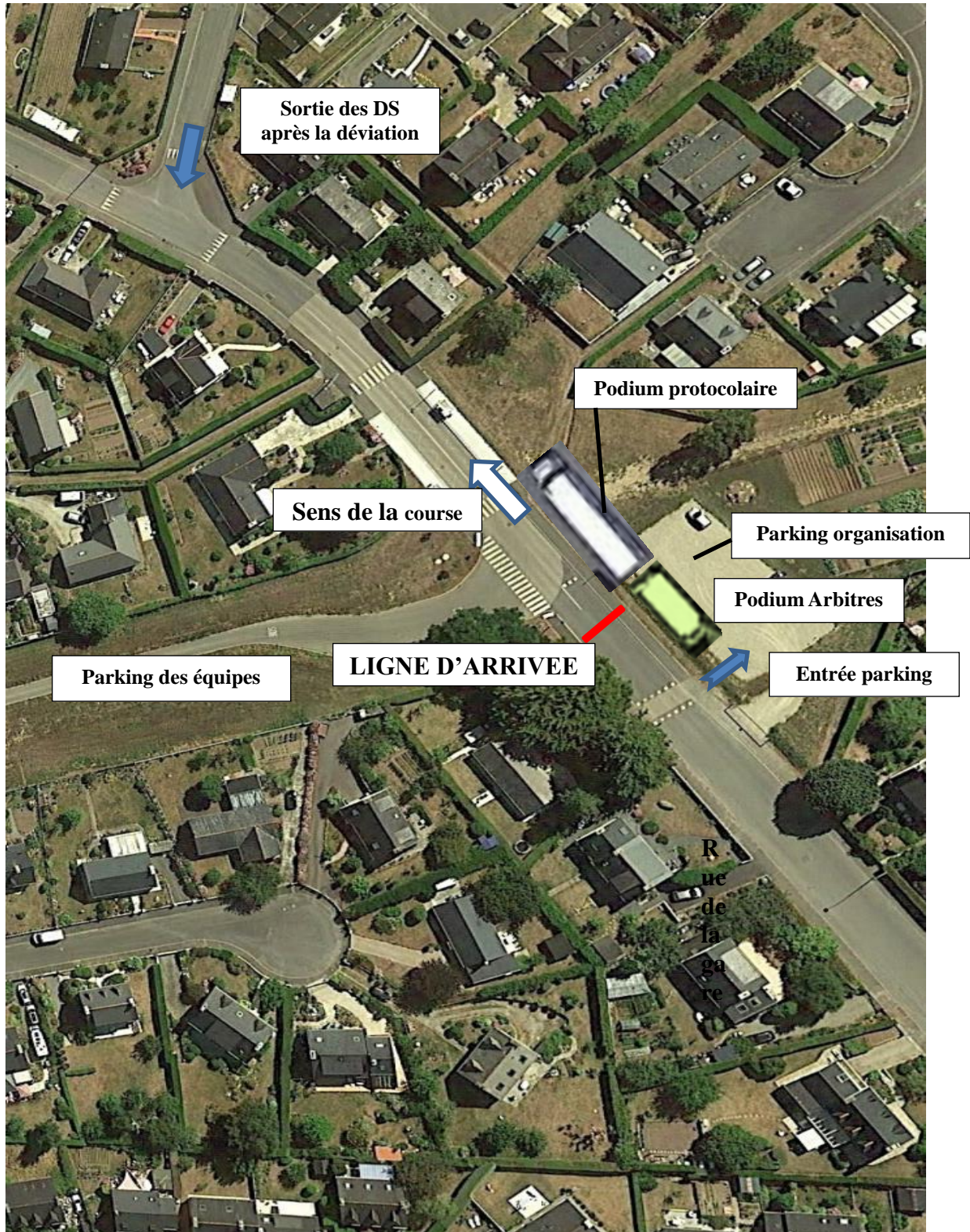


60^{ème} édition de l'ESSOR BRETON

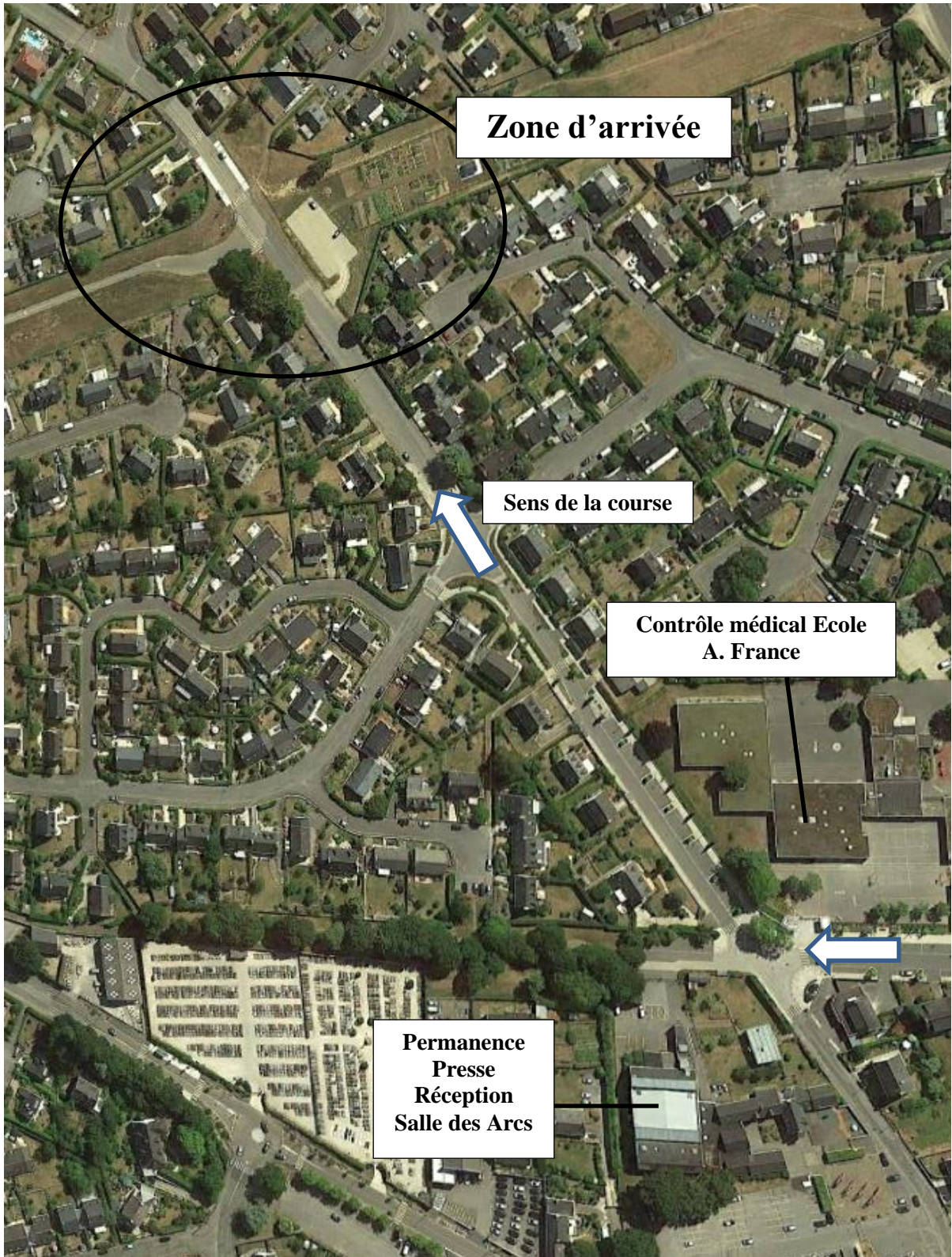
Samedi 5 mai 2018

3^{ème} étape : INGUINIEL – QUEVEN

Dispositions de l'arrivée à QUEVEN



QUEVEN

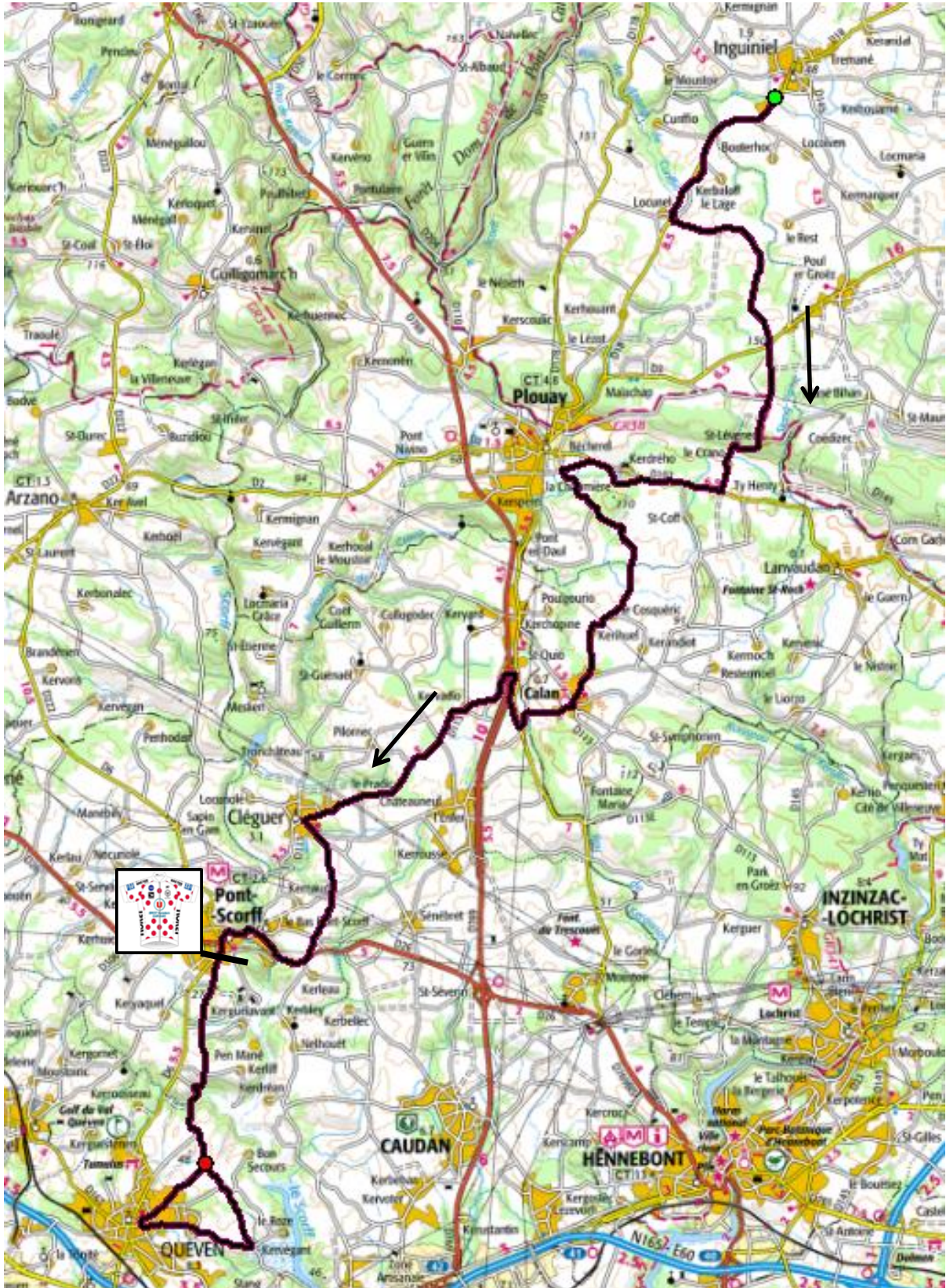


60^{ème} édition de l'ESSOR BRETON

Samedi 5 mai 2018

3^{ème} étape : INGUINIEL - QUEVEN

Longueur : 75,200 Km

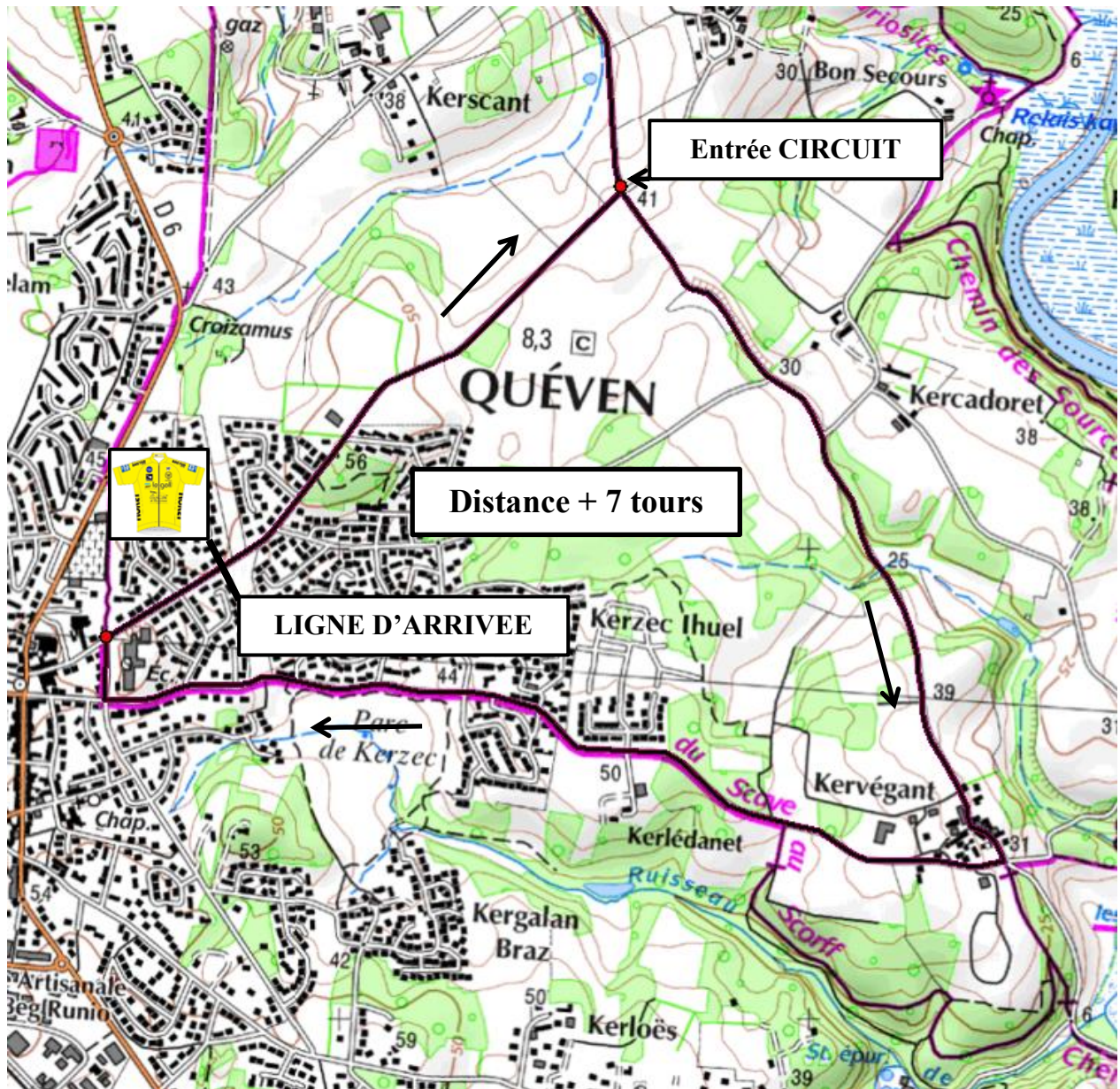


60^{ème} édition de l'ESSOR BRETON

Samedi 5 mai 2018

3^{ème} étape : INGUINIEL - QUEVEN

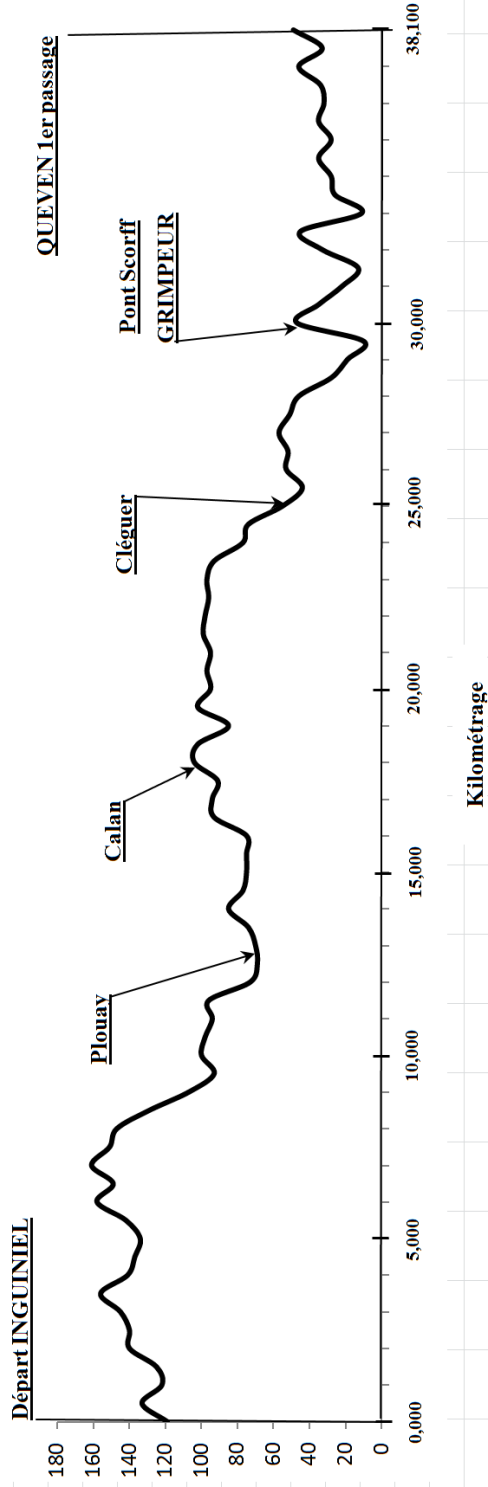
Circuit d'arrivée



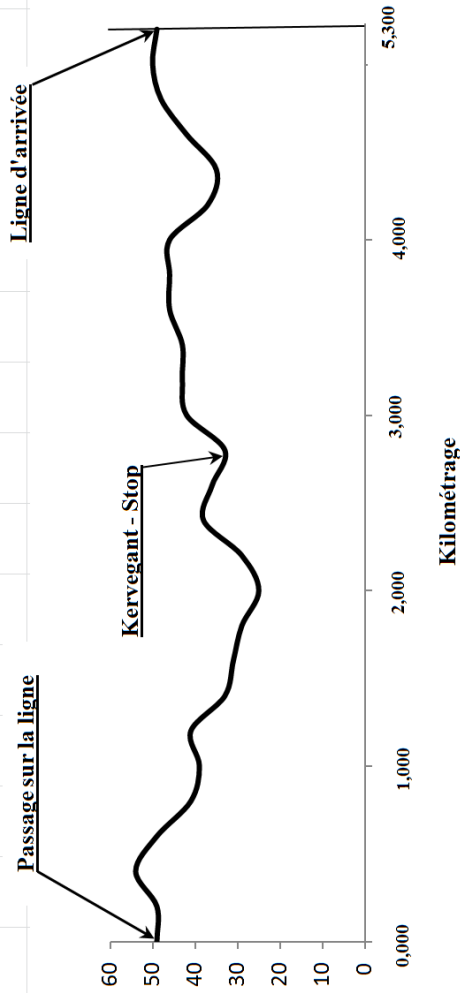
Samedi 5 mai 2018

3^{ème} étape : INGUINIEL - QUEVEN

Profil de la partie en ligne



Profil du circuit d'arrivée



COMITE D'ORGANISATION DE L'ESSOR BRETON

3^{ème} étape

samedi 5 mai 2018

75,200 Km

INGUINIEL - QUEVEN

ITINERAIRE DETAILLE

Horaire de passage

40 Km/h 43 Km/h

Km
Parcouru Km
à parcourir

14 h:55		Rassemblement Place de l'église			
			Départ sortie de la place	0,000	
			A droite rue du 14 juillet	0,000	
		D18	A gauche - Rue Louis Le Moénic	0,000	
			Sortie INGUINIEL	0,500	
15 h:00		D781	Km 0 - Panneau sortie INGUINIEL	0,000	75,200
15 h:04	15 h:04	VC	A gauche vers Kermouel, Le Guen (dans le dos) puis à droite	2,900	72,300
15 h:05	15 h:05		Tout droit	3,800	71,400
15 h:09	15 h:09	D18	Cédez le passage - A droite	6,500	68,700
15 h:09	15 h:09	VC	A gauche	6,600	68,600
15 h:11	15 h:10		Tout droit	7,500	67,700
15 h:14	15 h:13	D102	A droite	9,700	65,500
15 h:18	15 h:17	VC	A gauche vers le panneau 50	12,200	63,000
15 h:18	15 h:17		Entrée PLOUAY	12,400	62,800
15 h:19	15 h:17		Rond point - A gauche vers Calan	12,800	62,400
15 h:19	15 h:18		Sortie PLOUAY	13,000	62,200
15 h:21	15 h:19		A droite	14,300	60,900
15 h:22	15 h:20		Rond point - Tout droit	14,800	60,400
15 h:24	15 h:22		Tout droit	16,100	59,100
15 h:26	15 h:24		Entrée CALAN - Rue de Beg er Lann	17,400	57,800
15 h:26	15 h:24		Rond point - A droite	17,500	57,700
15 h:26	15 h:24	D113	Stop - A gauche	17,900	57,300
15 h:27	15 h:25	VC	A droite après l'église - Rue des étangs	18,100	57,100
15 h:28	15 h:26		Sortie CALAN	18,800	56,400
15 h:28	15 h:26	D789bi	Cédez le passage - A droite	19,300	55,900
15 h:30	15 h:28	D113	Rond point - A gauche vers Lorient Hennebont Cléguer	20,100	55,100
15 h:30	15 h:28		Passage sur 4 voies	20,300	54,900
15 h:30	15 h:28		Rond point - A gauche vers Cléguer	20,400	54,800
15 h:32	15 h:29		Tout droit	21,400	53,800
15 h:33	15 h:30		Tout droit	22,200	53,000
15 h:36	15 h:34		Entrée CLEGUER - Rue Anne de Bretagne	24,400	50,800
15 h:37	15 h:34		Rond point - Tout droit	24,700	50,500
15 h:37	15 h:35		A gauche vers Caudan Hennebont - Rue du Doued	25,100	50,100
15 h:38	15 h:35		Rond point - Tout droit	25,500	49,700
15 h:38	15 h:35		Sortie CLEGUER	25,600	49,600
15 h:39	15 h:37		Tout droit	26,600	48,600
15 h:41	15 h:38		Rond point - Tout droit vers Pont Scorff	27,400	47,800
15 h:41	15 h:38	D26	Cédez le passage - A droite	27,800	47,400
15 h:43	15 h:40		Entrée BAS PONT SCORFF	28,700	46,500
15 h:43	15 h:40		Tout droit - Entrée PONT SCORFF	29,000	46,200
15 h:44	15 h:41	D6	Tout droit vers Queven	29,700	45,500
15 h:44	15 h:41		GRIMPEUR - Au niveau du passage piétons	29,800	45,400
15 h:45	15 h:41	VC	A gauche vers Lorient par Kerdual	30,000	45,200
15 h:45	15 h:42		Sortie PONT SCORFF	30,400	44,800
15 h:46	15 h:43		Tout droit	31,100	44,100
15 h:48	15 h:45		A gauche - Virage serré	!!!!	32,400 42,800
15 h:49	15 h:45		Tout droit	32,900	42,300
15 h:50	15 h:46		Tout droit	33,400	41,800
15 h:51	15 h:47		Entrée CIRCUIT - Tout droit	34,000	41,200
15 h:53	15 h:49		Stop - A droite	35,700	39,500
15 h:54	15 h:50		Entrée QUEVEN - Rue de Kervégant	36,500	38,700
15 h:56	15 h:52		A droite - Rue Anatole France	37,700	37,500
15 h:56	15 h:52		A droite - Rue de la gare	37,800	37,400
15 h:57	15 h:53		Passage sur la ligne	38,100	37,100
15 h:57	15 h:53		Tout droit	38,300	36,900
15 h:58	15 h:54		Sortie QUEVEN	38,700	36,500
15 h:58	15 h:54		Stop - A droite	39,300	35,900
16 h:01	15 h:57		Stop - A droite	41,000	34,200
16 h:02	15 h:58		Entrée QUEVEN - Rue de Kervégant	41,800	33,400



16 h:04	16 h:00	A droite - Rue Anatole France		43,000	32,200
16 h:04	16 h:00	A droite - Rue de la gare		43,100	32,100
16 h:05	16 h:00	2ème Passage sur la ligne		43,400	31,800
16 h:13	16 h:07	3ème Passage sur la ligne - POINT CHAUD	<i>PC</i>	48,700	26,500
16 h:21	16 h:15	4ème Passage sur la ligne		54,000	21,200
16 h:28	16 h:22	5ème Passage sur la ligne		59,300	15,900
16 h:36	16 h:30	6ème Passage sur la ligne		64,600	10,600
16 h:44	16 h:37	7ème Passage sur la ligne		69,900	5,300
16 h:52	16 h:44	ARRIVEE 3ème étape		75,200	0,000



Dimanche 6 mai 2018

4^{ème} ETAPE

KERNOUES – SAINT FREGANT

OPERATIONS DE DEPART

Réunion des membres du comité d'organisation :	Mairie – Salle du conseil
Salle de presse	Mairie – Salle du conseil
Emargement des coureurs	Podium – Devant la mairie
Rassemblement des coureurs	A droite de la mairie
12 h 55 Départ	De la mairie
13 h 00 Km 0 – Lancé	D770 – Niveau 2^{ème} poteau téléphonique sur la gauche
PARKING ORGANISATION	: Devant la mairie
PARKING EQUIPES	: Espace derrière l'école et la mairie – Parking du boulodrome

OPERATIONS D'ARRIVEE

A partir de 16 h 25 ARRIVEE	– Devant la mairie au bourg
Déviation des directeurs sportifs	100 mètres à gauche avant la ligne
Douches – Vestiaires	Vestiaires du stade de foot – Kerscao
Arbitres + Secrétariat	Mairie - Salle du conseil
Presse	Mairie - Bureau
Contrôle médical	Mairie – Local des jeunes
PARKING ORGANISATION	Parking derrière la mairie
PARKING EQUIPES	Parking à gauche avant l'église

RECEPTION

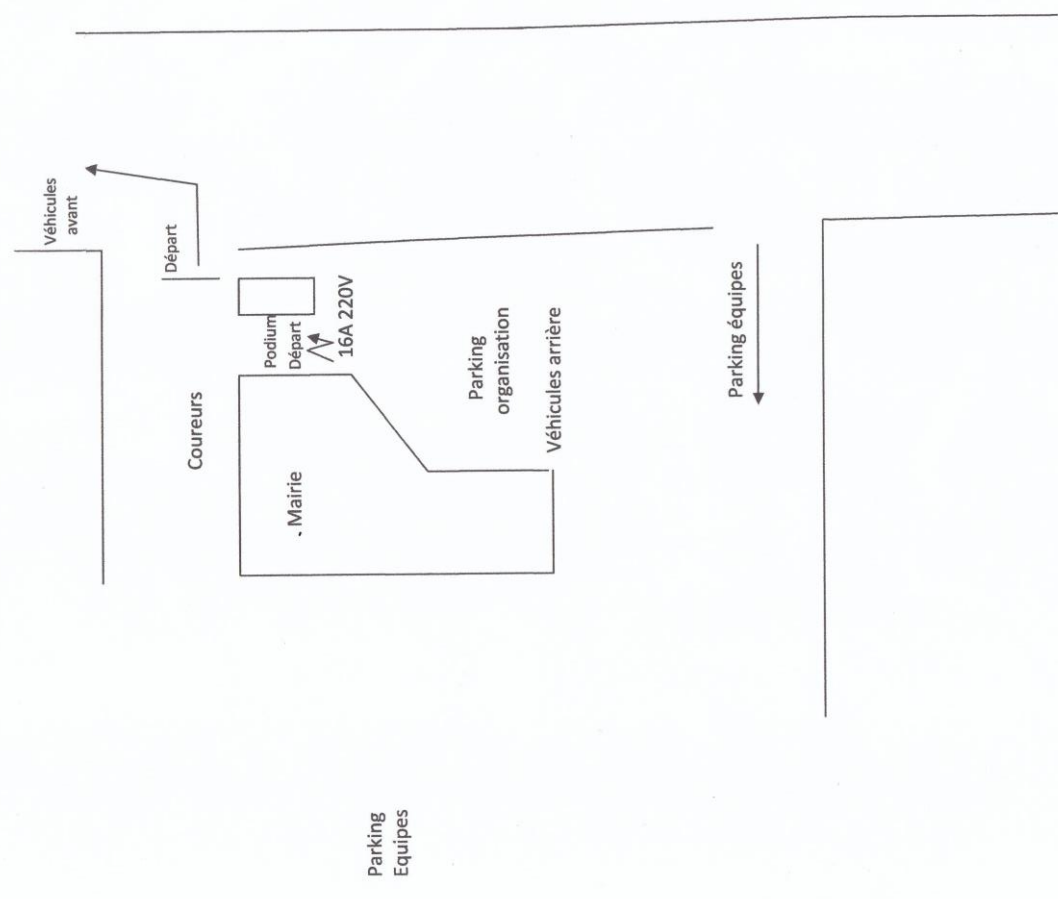
18h 00	Réception d'honneur	: Salle multifonction derrière la mairie
	Apéritif	: Ricard



Dimanche 6 mai 4^{ème} étape

KERNOUES – SAINT FREGANT

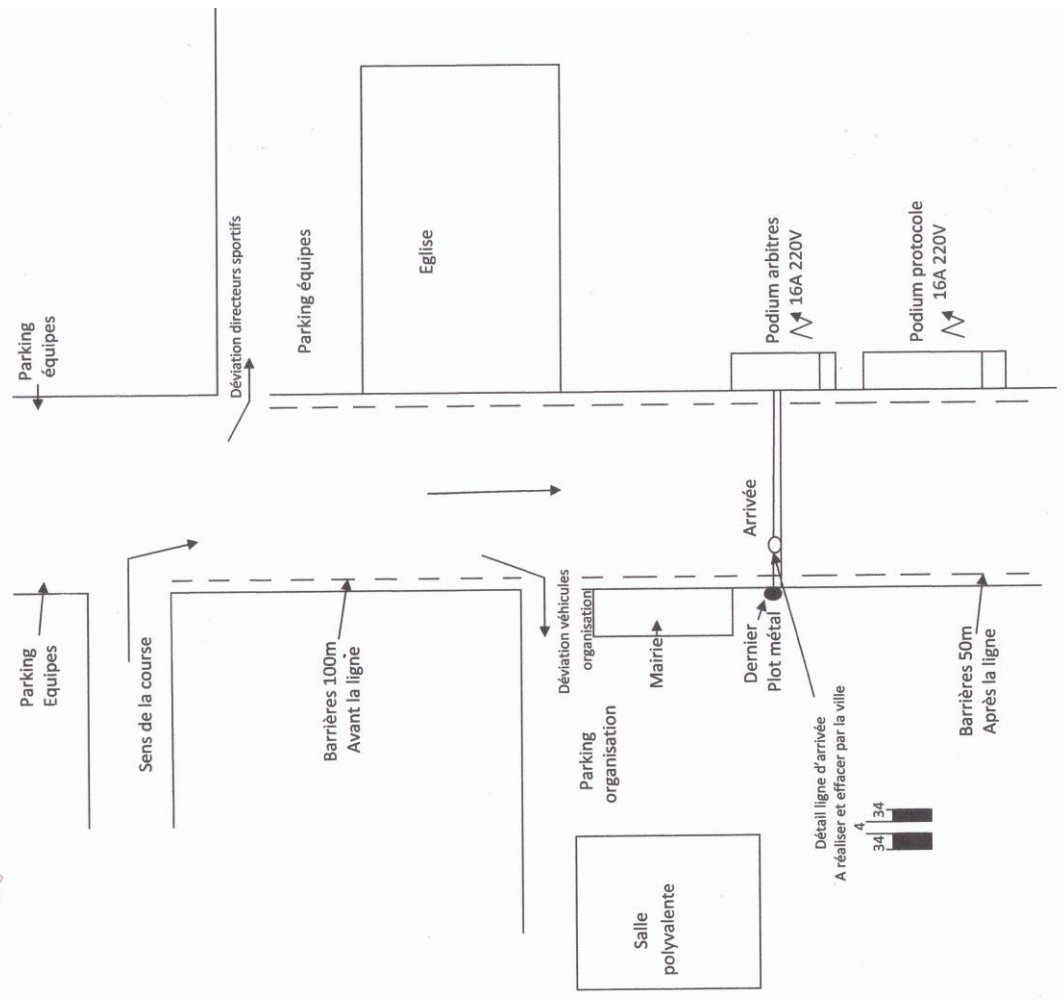
KERNOUES Départ



Dimanche 6 mai 4^{ème} étape

KERNOUES – SAINT FREGANT

SAINT FREGANT Arrivée

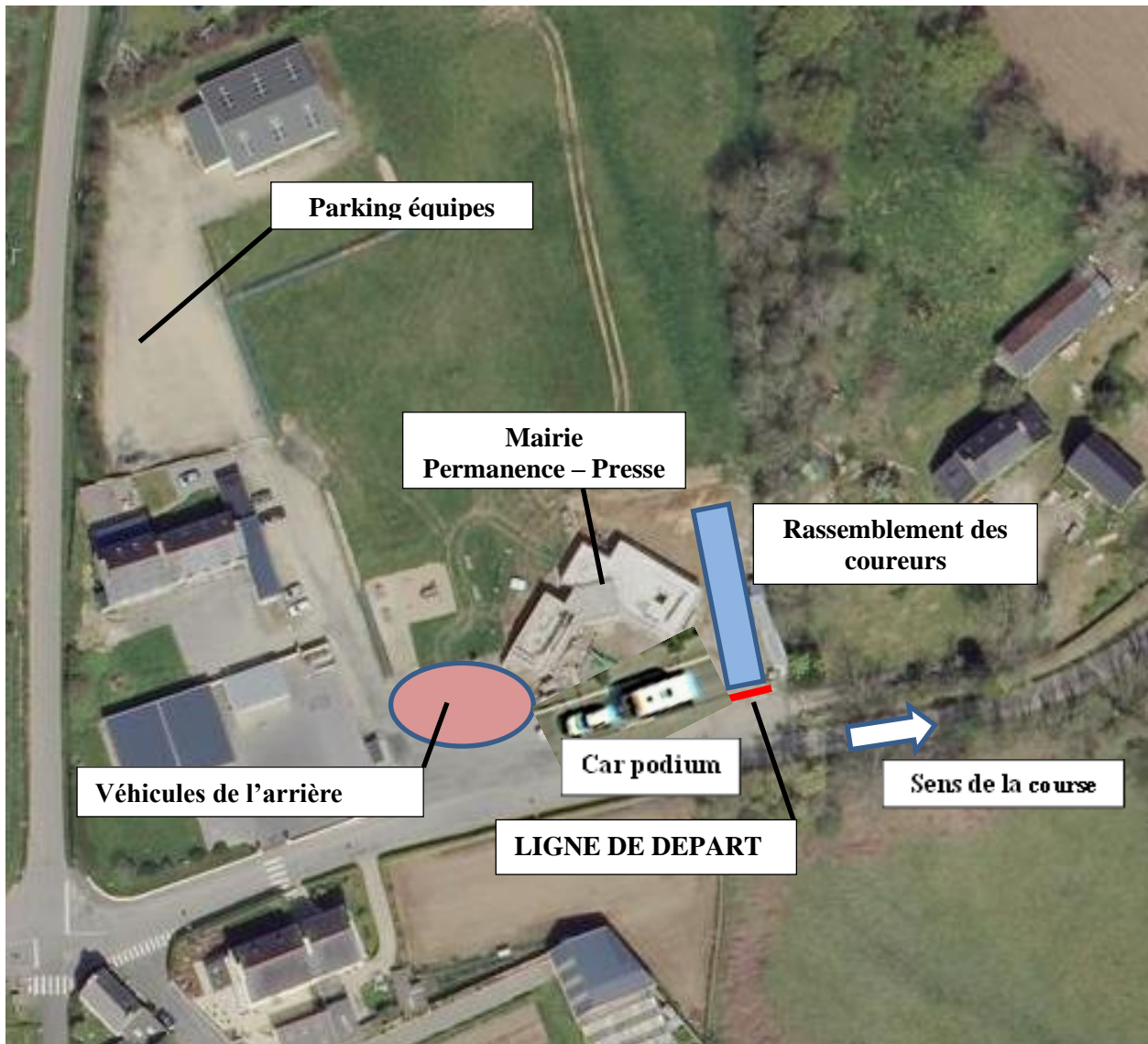


60^{ème} édition de l'ESSOR BRETON

Dimanche 6 mai 2018

4^{ème} étape : KERNOUES – SAINT FREGANT

Disposition au départ de KERNOUES



60^{ème} édition de l'ESSOR BRETON

Dimanche 6 mai 2018

4^{ème} étape : KERNOUES – SAINT FREGANT

Dispositions de l'arrivée à SAINT FREGANT



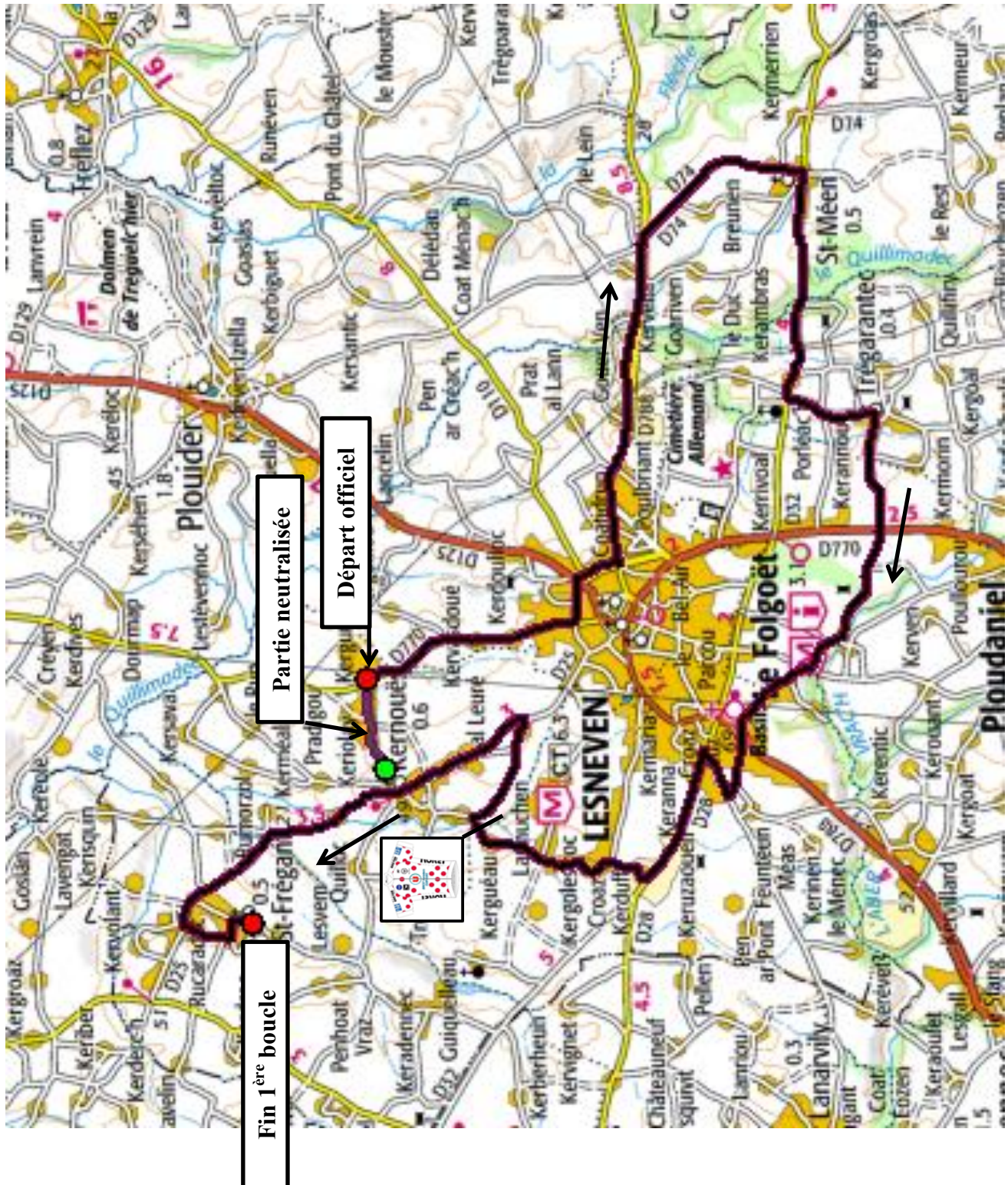
60^{ème} édition de l'ESSOR BRETON

Dimanche 6 mai 2018

4^{ème} étape : KERNOUES – SAINT FREGANT

1^{ère} boucle

Longueur totale : 157,400 Km

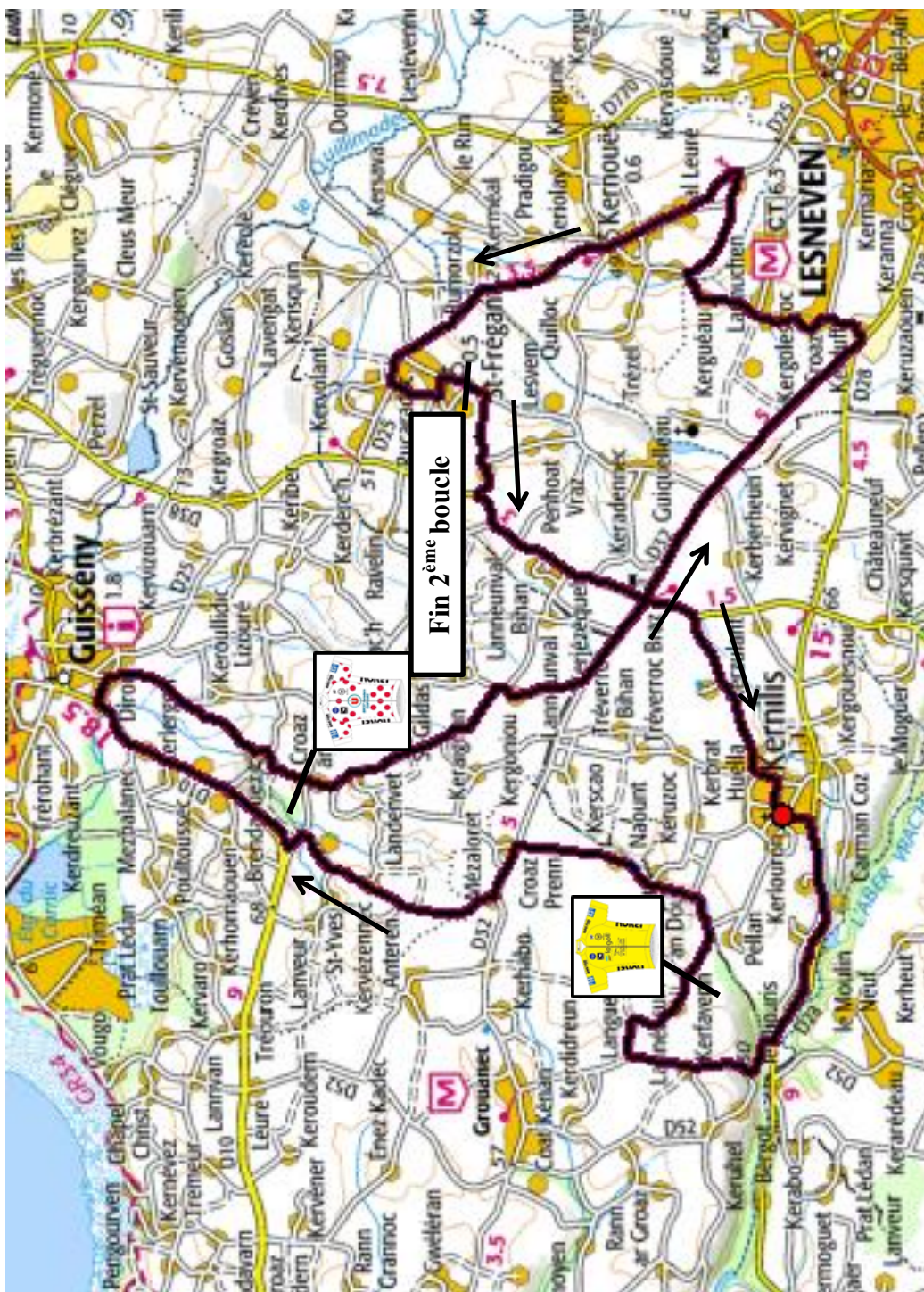


60^{ème} édition de l'ESSOR BRETON

Dimanche 6 mai 2018

4^{ème} étape : KERNOUES – SAINT FREGANT

2^{ème} boucle



60^{ème} édition de l'ESSOR BRETON

Dimanche 6 mai 2018

4^{ème} étape : KERNOUES – SAINT FREGANT

3^{ème} boucle

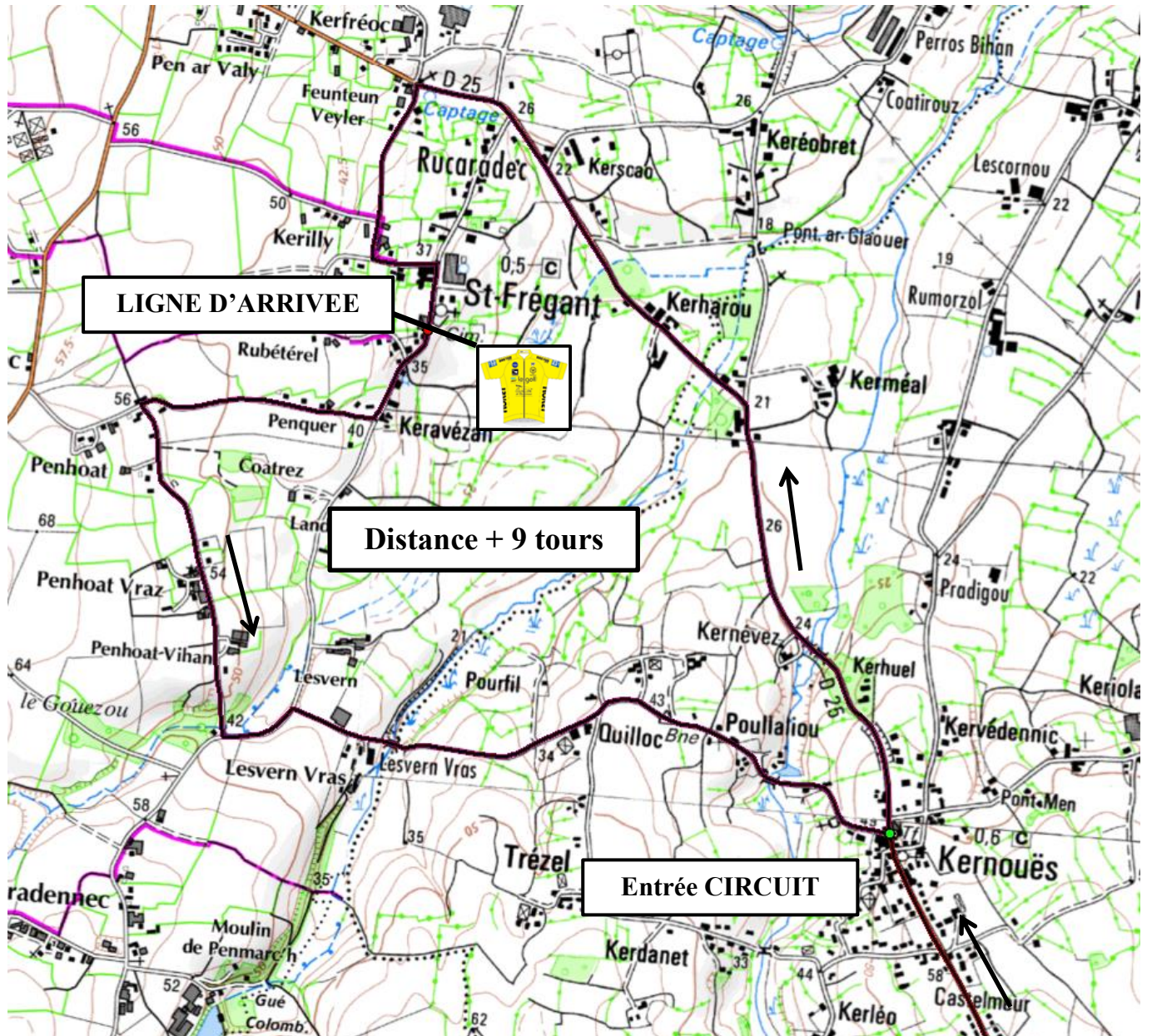


60^{ème} édition de l'ESSOR BRETON

Dimanche 6 mai 2018

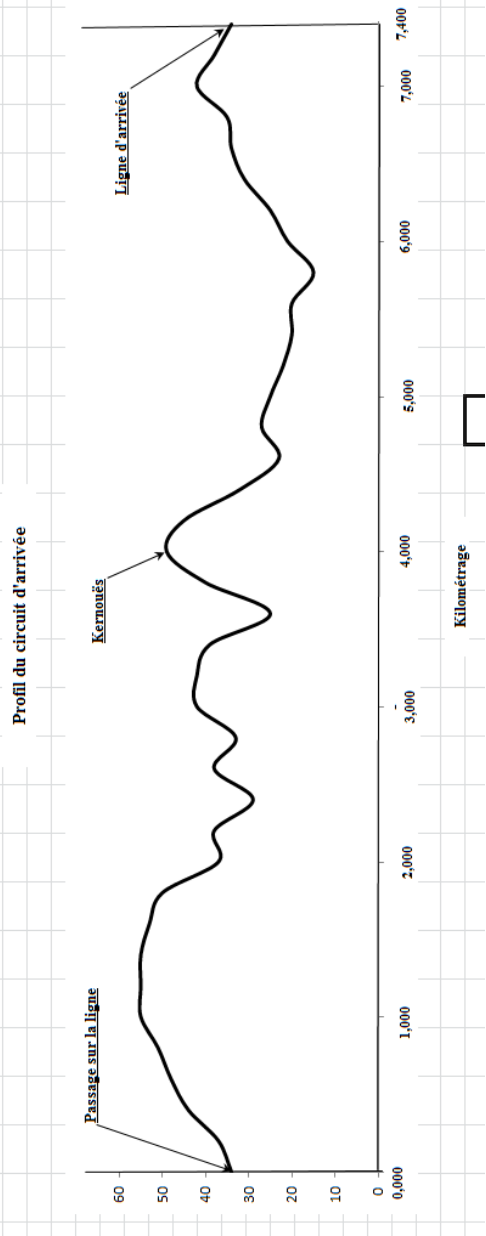
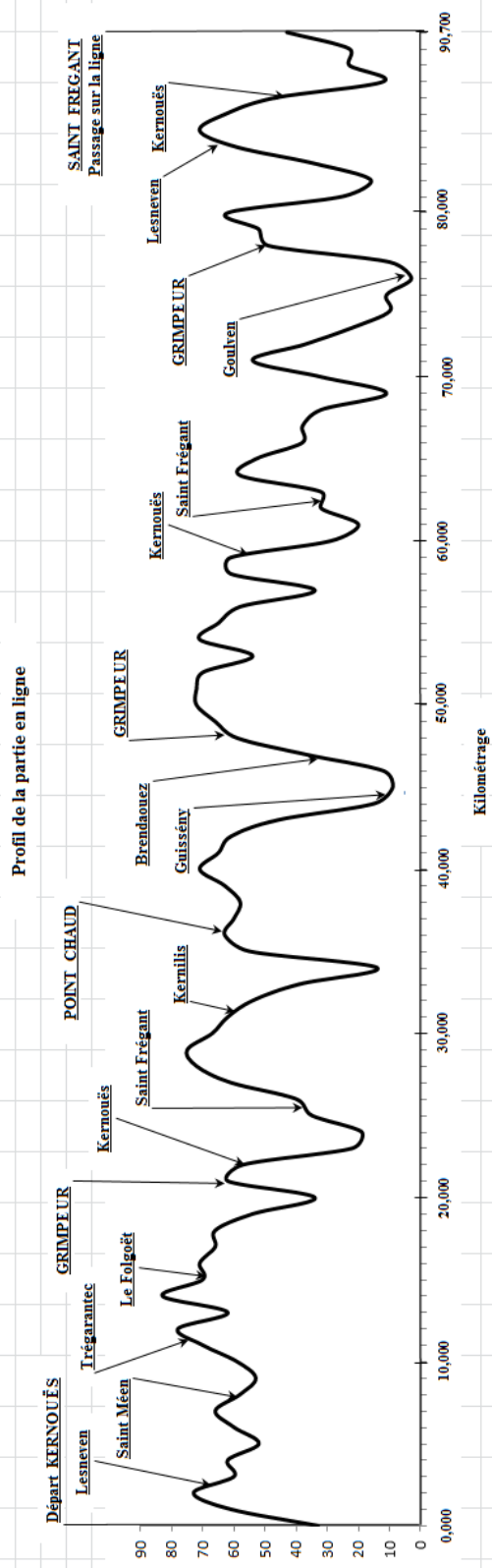
4^{ème} étape : KERNOUES – SAINT FREGANT

Circuit d'arrivée



Dimanche 6 mai 2018

4^{ème} étape : KERNOUES – SAINT FREGANT



COMITE D'ORGANISATION DE L'ESSOR BRETON

4^{ème} étape

dimanche 6 mai 2018

157,400 Km

KERNOUES - SAINT FREGANT

ITINERAIRE DETAILLE

Horaire de passage

40 Km/h 43 Km/h

Km
Parcouru Km
à parcourir

12 h:55		<i>Rassemblement à gauche de la mairie</i>		
		<i>A gauche rue Croas Mean Toul - Panneau Pont Mein</i>		0,000
		<i>Tout droit à la croix</i>		0,400
	D770	<i>Cédez le passage - A droite</i>		0,800
		<i>Départ au niveau du 2^{ème} poteau téléphonique sur la gauche</i>		1,000
13 h:00	D770	Km 0		0,000 157,400
13 h:02	13 h:02	Entrée LESNEVEN		1,500 155,900
13 h:03	13 h:02	Rond point Ty Ruz - A gauche rue Chanoine Calvez vers Landerneau, Ploudaniel		2,000 155,400
13 h:03	13 h:03	Rond point - 2ème sortie boulevard des Frères Lumière vers St Pol, Le Folgoat, Plouc		2,400 155,000
13 h:04	13 h:03	Rond point - Tout droit		2,700 154,700
13 h:04	13 h:04	D788 Rond point du Carpont - A gauche rue de la Libération vers St Pol, Lanhouarneau		2,900 154,500
13 h:05	13 h:05	Sortie LESNEVEN		3,800 153,600
13 h:08	13 h:07	Tout droit		5,400 152,000
13 h:09	13 h:08	D74 A droite vers Saint Méen		6,000 151,400
13 h:11	13 h:10	Entrée SAINT MEEN		7,400 150,000
13 h:12	13 h:11	D32 Stop - A droite vers Lesneven		8,000 149,400
13 h:12	13 h:11	Sortie SAINT MEEN		8,400 149,000
13 h:15	13 h:14	VC2 A gauche vers Trégarantec		10,200 147,200
13 h:16	13 h:15	Entrée TREGARANTEC		10,800 146,600
13 h:16	13 h:15	Avant l'église à droite rue Ménez Bargall		11,100 146,300
13 h:17	13 h:16	Sortie TREGARANTEC		11,500 145,900
13 h:18	13 h:17	Rond point - 2ème sortie vers Kerno, Croas Névez		12,300 145,100
13 h:20	13 h:19	Stop - Tout droit		13,800 143,600
13 h:21	13 h:19	Entrée LE FOLGOËT		14,300 143,100
13 h:21	13 h:20	Stop - Tout droit		14,600 142,800
13 h:22	13 h:20	Cédez le passage - Rond point - Tout droit		14,800 142,600
13 h:22	13 h:20	Route de droite - Rue de la gare		14,900 142,500
13 h:22	13 h:20	Rond point - Tout droit		15,000 142,400
13 h:22	13 h:21	Rond point - Tout droit		15,200 142,200
13 h:23	13 h:21	Cédez le passage - A droite route de Lanarvily		15,500 141,900
13 h:24	13 h:22	D28 Rond point - 3ème sortie Route de Lannilis vers Kernilis, Lannilis		16,000 141,400
13 h:24	13 h:22	Rond point - Tout droit		16,400 141,000
13 h:24	13 h:23	Sortie LE FOLGOËT		16,500 140,900
13 h:26	13 h:24	VC2 A droite au pignon de la maison vers Kergolestroc, Kerguéau		17,400 140,000
13 h:26	13 h:24	A gauche vers Kernouès		17,500 139,900
13 h:26	13 h:24	Tout droit		17,800 139,600
13 h:27	13 h:25	Tout droit		18,000 139,400
13 h:27	13 h:25	Tout droit vers Kerguéau		18,500 138,900
13 h:28	13 h:26	Kerguéau - Passage étroit - Mauvaise chaussée		19,100 138,300
13 h:28	13 h:26	A droite après ce passage		19,200 138,200
13 h:29	13 h:27	A droite		19,400 138,000
13 h:29	13 h:27	A gauche vers panneau 50		19,500 137,900
13 h:29	13 h:27	GRIMPEUR - Face à la maison blanche n° 18	GRM	19,900 137,500
13 h:30	13 h:28	A droite		20,300 137,100
13 h:30	13 h:28	D25 A gauche		20,600 136,800
13 h:32	13 h:30	Entrée KERNOUES		21,600 135,800
13 h:33	13 h:30	Rond point - Tout droit vers Kerlouan, Guissény, Saint Fregant		22,100 135,300
13 h:33	13 h:31	Sortie KERNOUES		22,300 135,100
13 h:36	13 h:33	Tout droit		24,300 133,100
13 h:36	13 h:34	VC2 A gauche au Madison bar		24,600 132,800
13 h:37	13 h:35	A gauche		25,200 132,200
13 h:37	13 h:35	A droite		25,300 132,100
13 h:38	13 h:35	Passage sur la ligne d'arrivée (fin de la 1ère boucle)		25,500 131,900
13 h:38	13 h:36	VC5 A droite Route de Kerdroc		25,800 131,600
13 h:38	13 h:36	Sortie SAINT FREGANT		25,900 131,500
13 h:39	13 h:36	Tout droit		26,400 131,000
13 h:40	13 h:37	D38 Stop - A gauche vers Plouvien, Brest		26,800 130,600
13 h:43	13 h:40	Stop - Tout droit vers Plouvien Saint Renan Brest		28,800 128,600



13 h:44	13 h:41	VC	A droite		29,700	127,700
13 h:46	13 h:43		Stop - A gauche rue du Stade		30,900	126,500
13 h:46	13 h:43		Entrée KERNILIS		30,900	126,500
13 h:46	13 h:43		Rond point - A droite rue de Kéranna		31,100	126,300
13 h:46	13 h:43		A gauche rue de Keranna		31,300	126,100
13 h:47	13 h:43		A droite rue de la mairie		31,400	126,000
13 h:47	13 h:43		A gauche place d'Alsace - Rue d'If		31,500	125,900
13 h:47	13 h:44	D28	Stop A droite vers Lannilis, Plouguerneau		31,800	125,600
13 h:47	13 h:44		Sortie KERNILIS		31,900	125,500
13 h:51	13 h:47	D52	A droite vers le Grouannec		34,000	123,400
13 h:51	13 h:48	VC	A droite vers Drenioc, Kerfavenn, Kernevez		34,500	122,900
13 h:53	13 h:49		Carrefour avec petite croix (à droite) - A droite		35,600	121,800
13 h:54	13 h:51		POINT CHAUD - Face au transformateur sur la droite	PC	36,600	120,800
13 h:55	13 h:52		Tout droit sur la gauche		37,300	120,100
13 h:59	13 h:54	D32	Stop - " Kroas Penn" - A gauche		39,400	118,000
14 h:00	13 h:55	VC	A droite vers Kervezennec, Keraloret		40,000	117,400
14 h:02	13 h:58		Tout droit vers Keraloret		41,700	115,700
14 h:03	13 h:58		A gauche		42,100	115,300
14 h:03	13 h:59	D10	Stop - A droite		42,300	115,100
14 h:06	14 h:02		Entrée GUISSENY		44,500	112,900
14 h:06	14 h:02	C9	A droite vers Kerlouan (PL)		44,600	112,800
14 h:07	14 h:02		A droite vers Brendaouez		44,900	112,500
14 h:07	14 h:03		Sortie GUISSENY		45,200	112,200
14 h:09	14 h:04		Entrée BRENDAOUEZ		46,400	111,000
14 h:10	14 h:05		Chapelle		46,800	110,600
14 h:10	14 h:05		Sortie BRENDAOUEZ		46,800	110,600
14 h:10	14 h:05		GRIMPEUR - Face à l'abri bus	GRM	47,100	110,300
14 h:10	14 h:05		Carrefour avec calvaire - Tout droit vers Kerdaniel, Landenvet, Kergoniou		47,200	110,200
14 h:11	14 h:06		A gauche		47,400	110,000
14 h:11	14 h:06		Tout droit		47,700	109,700
14 h:12	14 h:07		A gauche		48,600	108,800
14 h:14	14 h:08		A droite vers Kergoniou		49,400	108,000
14 h:15	14 h:10	D32	A gauche		50,200	107,200
14 h:16	14 h:11		Tout droit vers Lesneven Le Folgoët		51,200	106,200
14 h:21	14 h:15	D28	Stop - A gauche vers Le Folgoët Lesneven		54,200	103,200
14 h:21	14 h:15	VC	A gauche au pignon de la maison après la croix		54,400	103,000
14 h:21	14 h:16		A gauche vers Kernouès		54,500	102,900
14 h:22	14 h:16		Tout droit		54,800	102,600
14 h:22	14 h:16		Tout droit		55,000	102,400
14 h:23	14 h:17		Tout droit vers Kerguéau		55,600	101,800
14 h:24	14 h:18		Kerguéau - Passage étroit - Mauvaise chaussée		56,100	101,300
14 h:24	14 h:18		A droite après ce passage		56,200	101,200
14 h:24	14 h:18		A droite		56,500	100,900
14 h:24	14 h:18		A gauche vers panneau 50		56,600	100,800
14 h:25	14 h:19		A droite		57,300	100,100
14 h:26	14 h:20	D25	A gauche		57,600	99,800
14 h:27	14 h:21		Entrée KERNOUES		58,600	98,800
14 h:28	14 h:22		Tout droit vers Kerlouan, Guissény, Saint Frégant		59,100	98,300
14 h:28	14 h:22		Sortie KERNOUES		59,300	98,100
14 h:32	14 h:25		Tout droit		61,400	96,000
14 h:32	14 h:26	VC2	A gauche au Madison bar		61,700	95,700
14 h:33	14 h:26		A gauche		62,200	95,200
14 h:33	14 h:27		A droite		62,400	95,000
14 h:33	14 h:27		Passage sur la ligne d'arrivée (fin de la 2ème boucle)		62,600	94,800
14 h:34	14 h:27	VC5	A droite Route de Kerdroc		62,900	94,500
14 h:34	14 h:27		Sortie SAINT FREGANT		63,000	94,400
14 h:35	14 h:28		Tout droit		63,500	93,900
14 h:35	14 h:29	D38	Stop - A droite vers Guissény, Kerlouan		63,900	93,500
14 h:37	14 h:30		Tout droit vers Kerlouan, Guissény, Saint Frégant		65,100	92,300
14 h:39	14 h:32	VC	A droite vers Kervéogant		66,200	91,200
14 h:42	14 h:35		A droite		68,200	89,200
14 h:42	14 h:35		A gauche		68,500	88,900
14 h:43	14 h:36		Tout droit		69,200	88,200
14 h:44	14 h:36		A droite		69,500	87,900
14 h:46	14 h:39		A gauche vers Toulran, Coat Prémeur, Poulin (dans le dos)		71,100	86,300
14 h:47	14 h:40		A droite		71,800	85,600
14 h:48	14 h:41		A droite		72,500	84,900
14 h:49	14 h:42	D10	Cédez le passage - A droite		73,100	84,300
14 h:50	14 h:42		Rond point - Tout droit vers Goulven, Plouneour Trez		73,500	83,900
14 h:52	14 h:44		Rond point - Tout droit vers Goulven, Plouider, Lesneven		74,700	82,700



14 h:52	14 h:44		A gauche vers Plouescat, Saint Pol		74,900	82,500
14 h:54	14 h:46	C3	Rond point - A droite vers Goulven		76,000	81,400
14 h:54	14 h:46		Entrée GOULVEN		76,100	81,300
14 h:54	14 h:46		Tout droit vers Tréfleze, Lesneven		76,200	81,200
14 h:54	14 h:46		Sortie GOULVEN		76,300	81,100
14 h:54	14 h:46		A droite vers Croasburzud		76,600	80,800
14 h:55	14 h:47		A droite		77,100	80,300
14 h:56	14 h:48		GRIMPEUR - Juste avant la route de droite au niveau de la citerne	GRM	77,700	79,700
14 h:56	14 h:48		A gauche à la citerne		77,800	79,600
14 h:57	14 h:49		A droite au hangar		78,300	79,100
14 h:58	14 h:50	D770	A gauche vers Lesneven, Landivisiau		79,000	78,400
15 h:01	14 h:52		A gauche		80,800	76,600
15 h:06	14 h:57		Entrée LESNEVEN		84,000	73,400
15 h:06	14 h:57		Rond point Ty Ruz - A droite vers Kernoues, Saint Frégant, Guisseny		84,500	72,900
15 h:07	14 h:58		A droite		84,700	72,700
15 h:07	14 h:58	D25	Stop - A droite Toutes directions		84,800	72,600
15 h:07	14 h:58		Sortie LESNEVEN		85,200	72,200
15 h:10	15 h:01		Entrée KERNOUES		86,800	70,600
15 h:10	15 h:01		Entrée CIRCUIT		87,300	70,100
15 h:11	15 h:01		Tout droit vers Kerlouan, Guissény, Saint Frégant		87,400	70,000
15 h:11	15 h:02		Sortie KERNOUES		87,600	69,800
15 h:14	15 h:05		Tout droit		89,600	67,800
15 h:14	15 h:05	VC	A gauche au Madison Bar		89,900	67,500
15 h:15	15 h:06		A gauche		90,400	67,000
15 h:15	15 h:06		A droite		90,500	66,900
15 h:16	15 h:06		1er passage sur la ligne d'arrivée		90,700	66,700
15 h:16	15 h:06	VC5	A droite Route de Kerdroc		91,000	66,400
15 h:16	15 h:07		Sortie SAINT FREGANT		91,100	66,300
15 h:17	15 h:07		A gauche		91,600	65,800
15 h:17	15 h:08		A gauche		91,800	65,600
15 h:18	15 h:09		A droite		92,600	64,800
15 h:19	15 h:09		Tout droit		92,800	64,600
15 h:20	15 h:10		Tout droit		93,700	63,700
15 h:21	15 h:11		Entrée KERNOUES		94,100	63,300
15 h:21	15 h:12	D25	A gauche		94,600	62,800
15 h:22	15 h:12		Tout droit		94,700	62,700
15 h:22	15 h:12		Sortie KERNOUES		94,900	62,500
15 h:25	15 h:15		Tout droit		96,900	60,500
15 h:25	15 h:15		A gauche au Madison Bar		97,200	60,200
15 h:26	15 h:16		A gauche		97,800	59,600
15 h:27	15 h:16		A droite		98,000	59,400
15 h:27	15 h:17		2ème passage		98,200	59,200
15 h:38	15 h:27		3ème passage		105,600	51,800
15 h:49	15 h:37		4ème passage - POINT CHAUD	PC	113,000	44,400
16 h:00	15 h:48		5ème passage		120,400	37,000
16 h:11	15 h:58		6ème passage		127,800	29,600
16 h:22	16 h:08		7ème passage		135,200	22,200
16 h:33	16 h:18		8ème passage		142,600	14,800
16 h:45	16 h:29		9ème passage		150,000	7,400
16 h:56	16 h:39		ARRIVEE de la 4^{ème} étape		157,400	0,000



Lundi 7 Mai 2018

5^{ème} ETAPE

PLEYBEN - CHÂTEAULIN

OPERATIONS DE DEPART

10 h 30	Réunion des membres du comité d'organisation :	Salle des fêtes – Accès par la gauche de la mairie
	Salle de presse	Salle des fêtes – Accès par la gauche de la mairie
	Emargement des coureurs	Podium – Place Charles de Gaulle
	Rassemblement des coureurs	Place Charles de Gaulle
12 h 55	Départ	Stop sortie place Charles de gaulle
13 h 00	Km 0 – Lancé	Panneau 50 route du Cloître Pleyben

PARKING ORGANISATION : *Parking Charles de Gaulle côté route de Carhaix*

PARKING EQUIPES : *Parking Charles de Gaulle*

OPERATIONS D'ARRIVEE

Vers 16 h 15– ARRIVEE – Avenue Louison Bobet au niveau de l'ancien lavoir

Déviation des directeurs sportifs 200 mètres à droite sur le bas-côté avant la ligne d'arrivée et en face parking à gauche si besoin

Douches – Vestiaires	Hébergement Juvénat
Arbitres + Secrétariat	Mairie - Salle des mariages
Presse	Mairie - Salle des adjoints
Contrôle médical	Gymnase Marie Curie – Rue Anthony Raoul

PARKING ORGANISATION : *Parking à gauche et à droite sur les bas- côtés après la ligne d'arrivée*

PARKING EQUIPES : *Parking entre le viaduc et le panneau sortie Châteaulin*

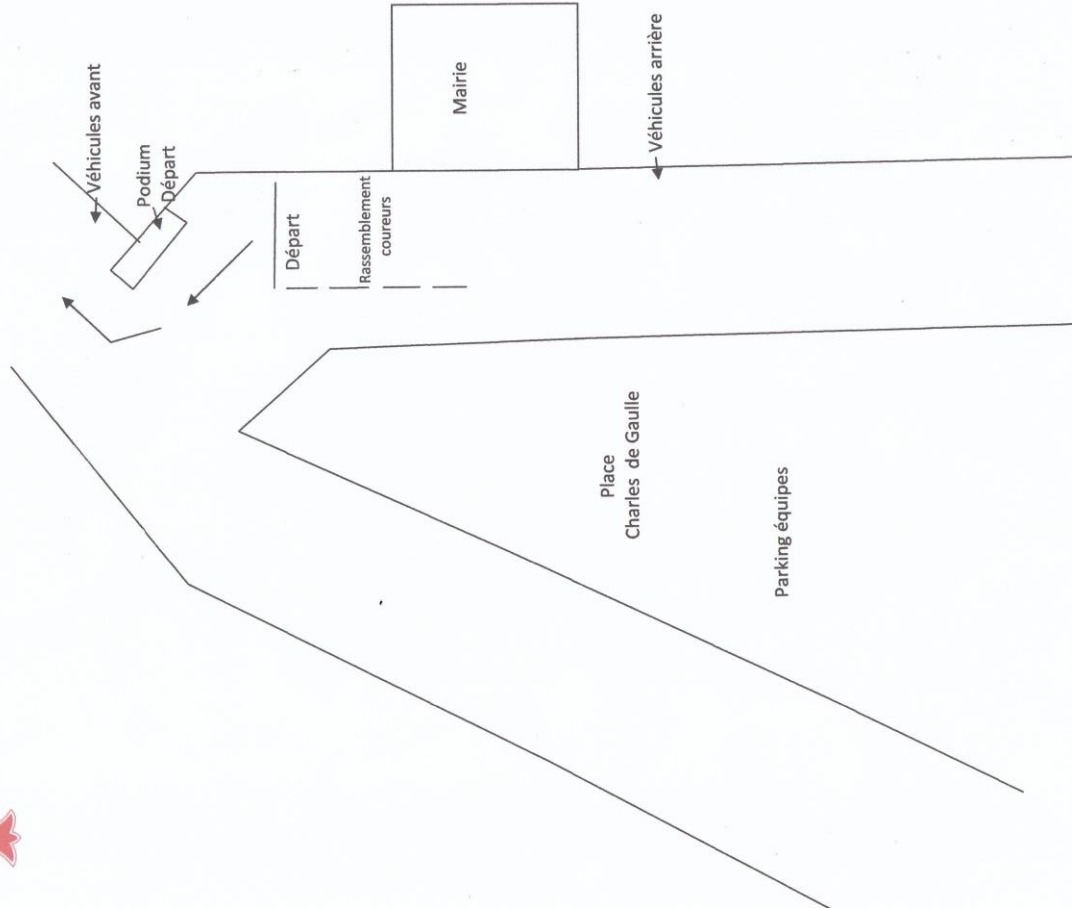
RECEPTION

18h 00	Réception d'honneur	: Salle des fêtes sous la mairie
	Apéritif	: Ricard

5^{ème} étape Lundi 7 mai

PLEYBEN - CHATEAULIN

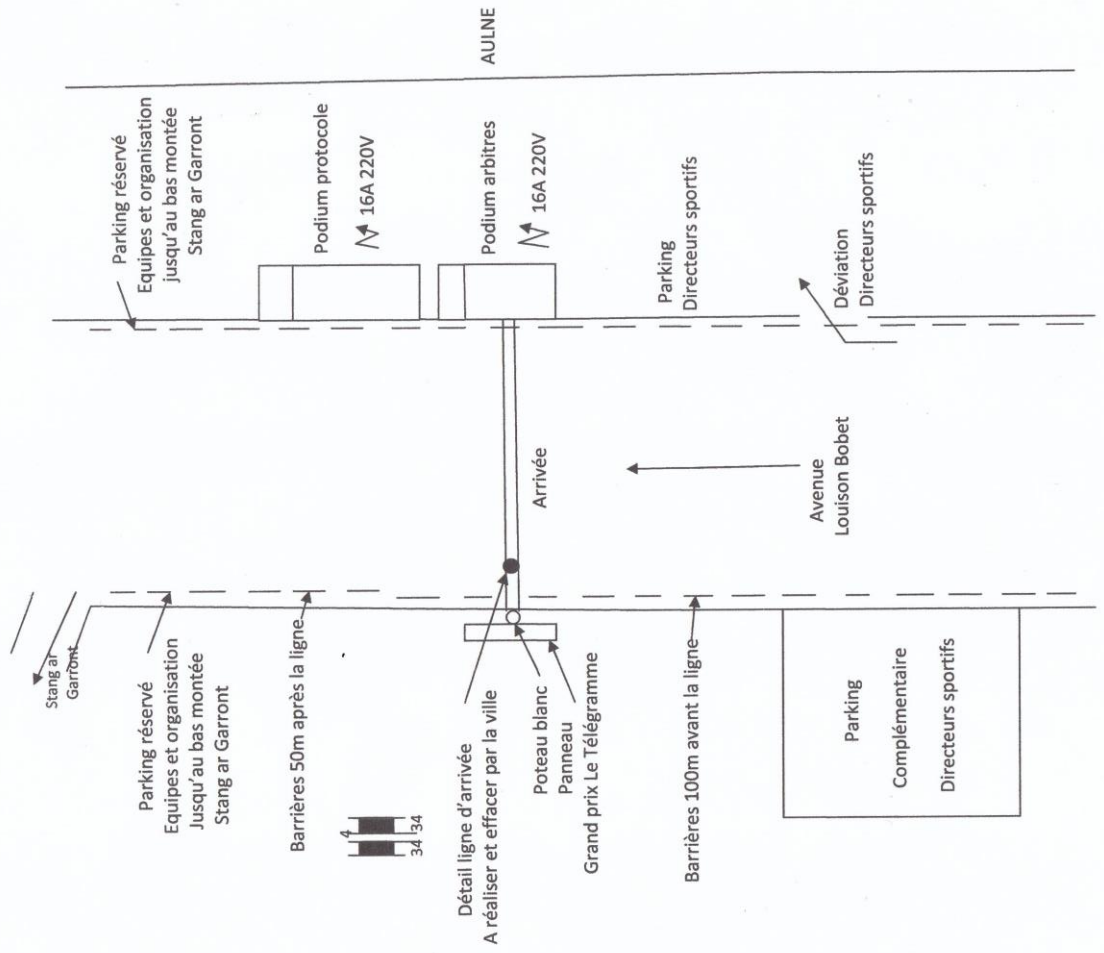
PLEYBEN Départ



Lundi 7 mai 5^{ème} étape

PLEYBEN - CHATEAULIN

CHATEAULIN Arrivée

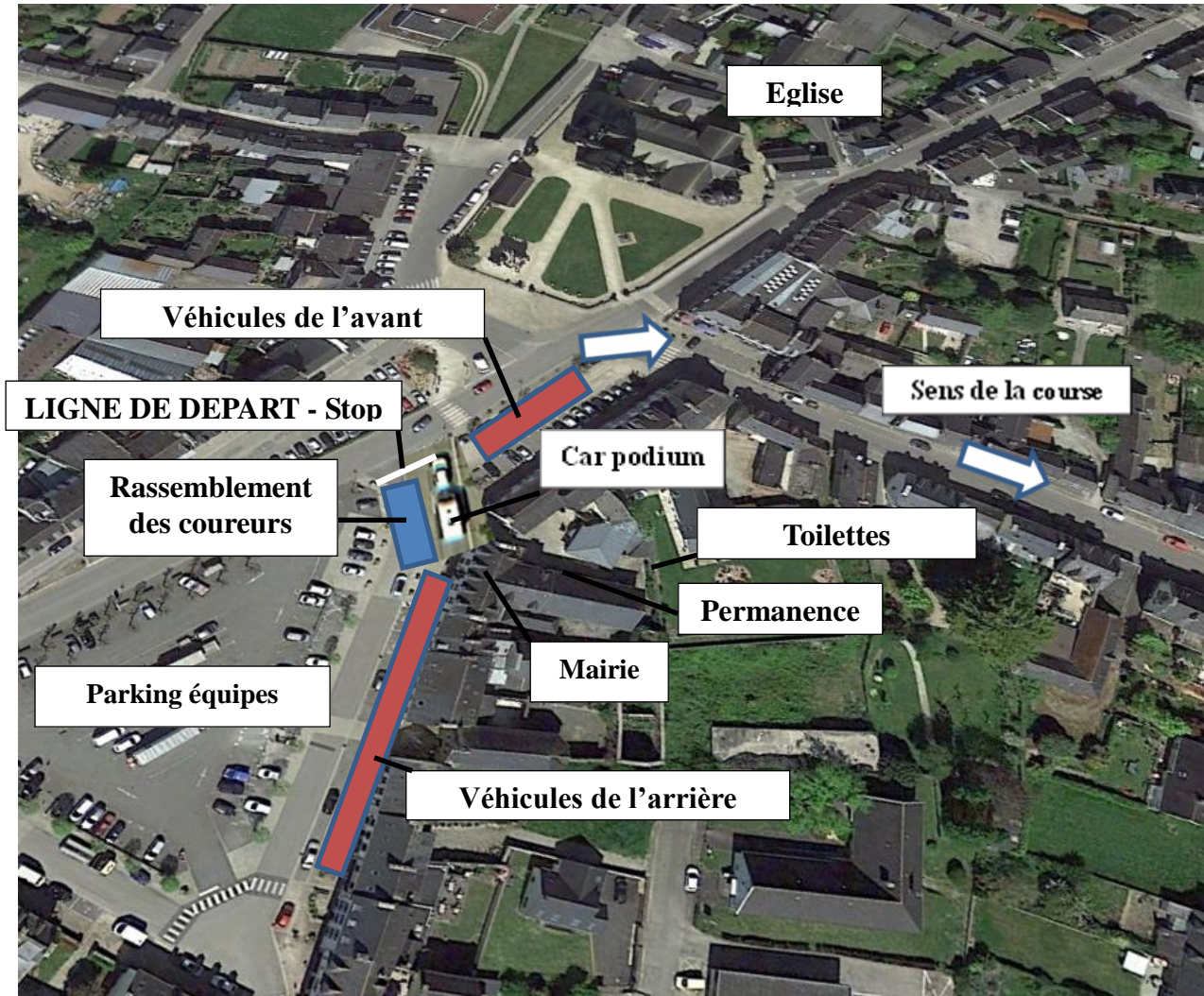


60^{ème} édition de l'ESSOR BRETON

Lundi 7 mai 2018

5^{ème} étape : PLEYBEN - CHÂTEAULIN

Dispositions au départ de PLEYBEN

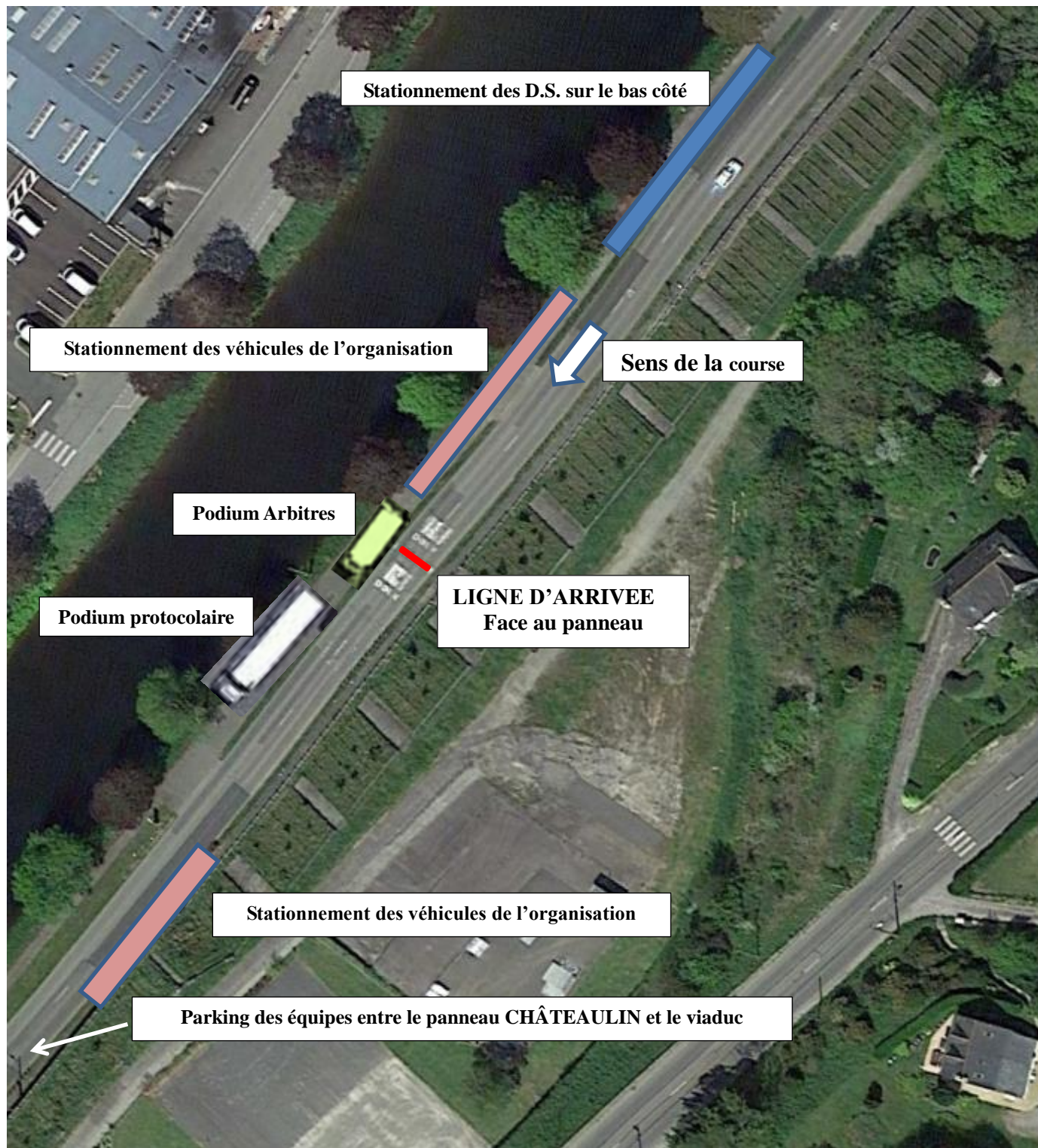


60^{ème} édition de l'ESSOR BRETON

Lundi 7 mai 2018

5^{ème} étape : PLEYBEN – CHÂTEAULIN

Dispositions à l'arrivée à CHÂTEAULIN

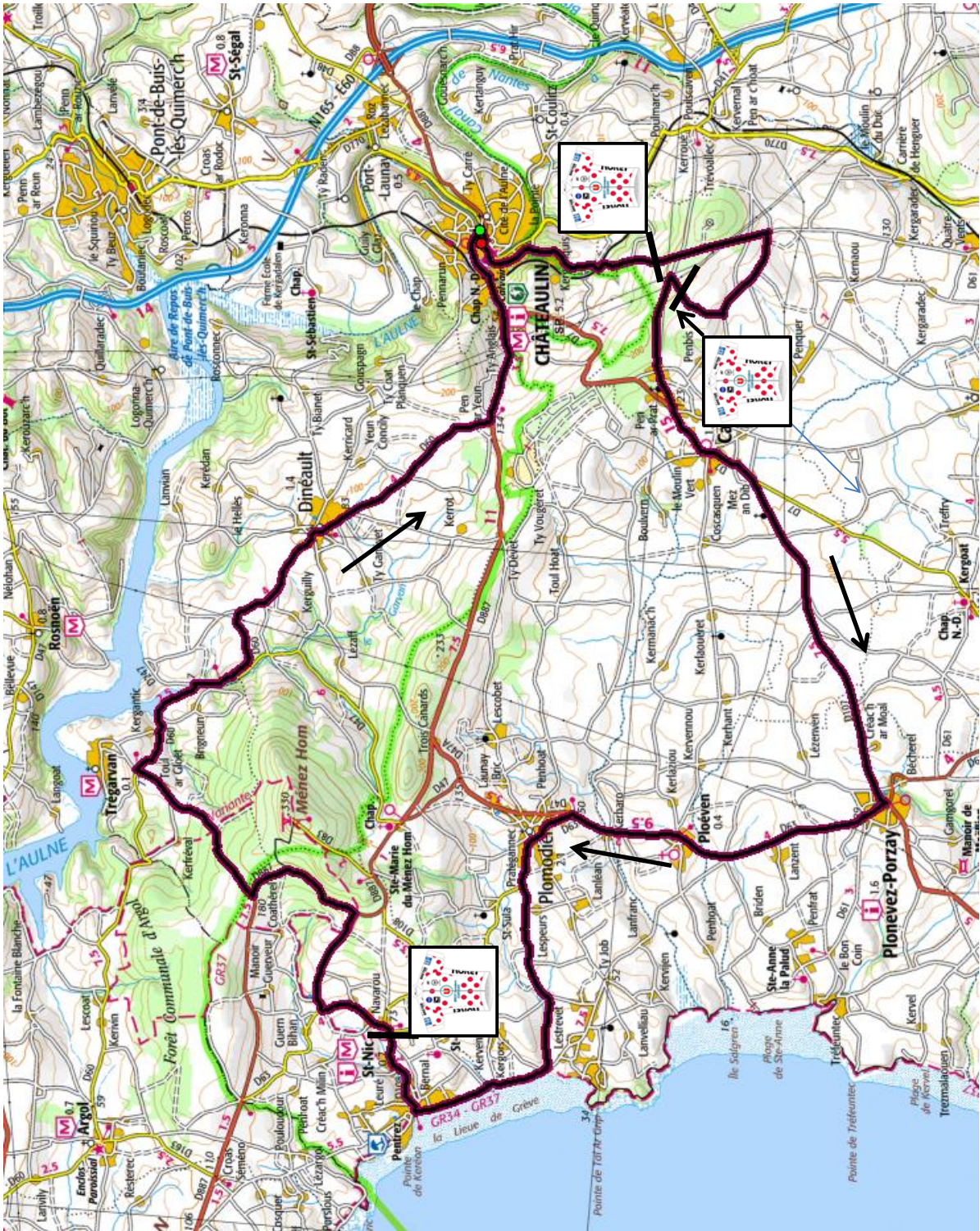


60^{ème} édition de l'ESSOR BRETON

Lundi 7 mai 2018

5^{ème} étape : PLEYBEN - CHÂTEAULIN

2^{ème} boucle

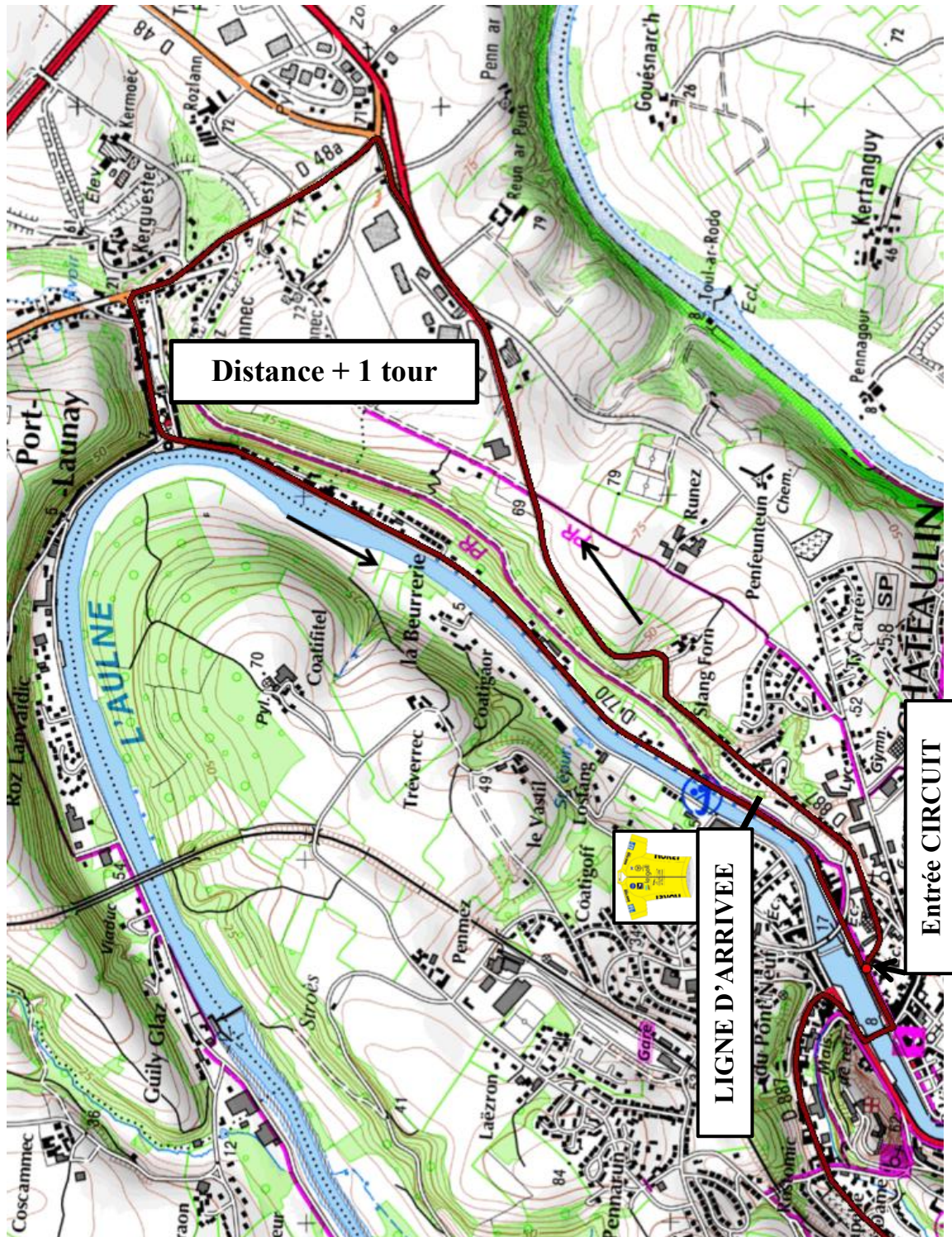


60^{ème} édition de l'ESSOR BRETON

Lundi 7 mai 2018


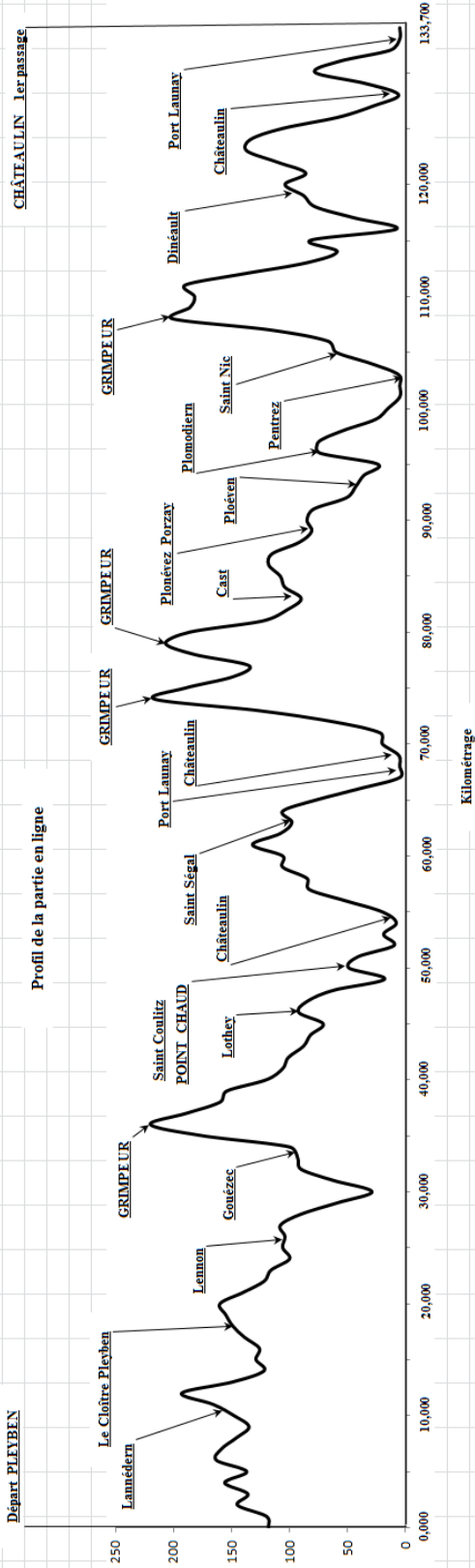
5^{ème} étape : PLEYBEN - CHÂTEAULIN

Circuit d'arrivée



Lundi 7 mai 2018

5^{ème} étape : PLEYBEN - CHÂTEAULIN



COMITE D'ORGANISATION DE L'ESSOR BRETON

5^{ème} étape

lundi 7 mai 2018

140,400 Km

PLEYBEN - CHÂTEAULIN

ITINERAIRE DETAILLE

Horaire de passage

40 Km/h 43 Km/h

Km
Parcouru à parcourir

12 h:55		<i>Rassemblement place Charles de Gaulle devant la mairie</i>		
		<i>Départ fictif au Stop - A droite</i>	0,000	
		<i>A droite rue de Carhaix</i>	0,050	
		<i>A gauche rue des quatre vents vers Le Cloître Pleyben</i>	0,400	
		<i>Panneau 50</i>	0,600	
13 h:00		Km 0 - Panneau 50	0,000	140,400
13 h:00	13 h:00	Rond point - A gauche Route du Cloître Pleyben	0,300	140,100
13 h:00	13 h:00	Sortie PLEYBEN	0,500	139,900
13 h:01	13 h:01	Tout droit	1,300	139,100
13 h:06	13 h:05	A gauche vers Le Cloître Pleyben	4,000	136,400
13 h:06	13 h:05	C7 Cédez le passage - Tout droit vers D21	4,200	136,200
13 h:09	13 h:08	A droite	6,300	134,100
13 h:09	13 h:08	D21 Cédez le passage - A gauche vers Brasparts	6,400	134,000
13 h:12	13 h:11	Tout droit vers Brasparts, Lannédern	8,500	131,900
13 h:14	13 h:13	D14 Stop - A droite vers Huelgoat, Lannédern	9,800	130,600
13 h:15	13 h:14	Entrée LANNEDERN	10,500	129,900
13 h:17	13 h:16	C3 A droite avant la sortie LANNEDERN	11,600	128,800
13 h:24	13 h:23	Tout droit	16,500	123,900
13 h:26	13 h:24	Entrée LE CLOITRE PLEYBEN - Rue de la gare	17,700	122,700
13 h:26	13 h:24	D21 A l'église - A gauche puis à droite vers Châteauneuf du Faou, Plonévez du Faou	17,900	122,500
13 h:27	13 h:25	D41 Stop - A droite vers Pleyben - Rue de Pleyben	18,300	122,100
13 h:28	13 h:26	Sortie LE CLOITRE PLEYBEN	18,800	121,600
13 h:29	13 h:27	C8 A gauche vers Lennon	19,800	120,600
13 h:32	13 h:29	Tout droit vers Lennon	21,400	119,000
13 h:33	13 h:31	Tout droit vers Lennon	22,400	118,000
13 h:35	13 h:33	Tout droit vers Lennon	23,900	116,500
13 h:36	13 h:34	Entrée TY BLAISE	24,500	115,900
13 h:37	13 h:34	Rond point - Tout droit	24,900	115,500
13 h:37	13 h:35	Passage sur 4 voies	25,200	115,200
13 h:38	13 h:36	Tout droit	25,800	114,600
13 h:39	13 h:36	Entrée LENNON - Rue de l'Argoat	26,000	114,400
13 h:39	13 h:36	Rond point - Tout droit	26,400	114,000
13 h:39	13 h:37	Rond point - Tout droit Place de l'église	26,600	113,800
13 h:40	13 h:37	VC A droite à l'église - Route de Ty Men	26,700	113,700
13 h:40	13 h:37	Sortie LENNON	27,100	113,300
13 h:42	13 h:39	A droite	28,600	111,800
13 h:43	13 h:40	A gauche vers Gouézec	28,800	111,600
13 h:44	13 h:41	C6 Tout droit vers Gouézec	29,500	110,900
13 h:44	13 h:41	Passage sur l'Aulne	29,600	110,800
13 h:44	13 h:41	A droite vers Gouézec	29,700	110,700
13 h:48	13 h:44	A gauche vers Gouézec	32,000	108,400
13 h:49	13 h:46	Entrée GOUEZEC	33,200	107,200
13 h:50	13 h:46	Stop - Tout droit rue de Legge	33,400	107,000
13 h:50	13 h:46	D41 Tout droit rue de Kroas ar Bléon	33,500	106,900
13 h:50	13 h:46	VC A gauche à l'église - Rue Karreg an Tan vers Edern	33,600	106,800
13 h:51	13 h:47	Sortie GOUEZEC	34,100	106,300
13 h:53	13 h:49	GRIMPEUR au niveau du transformateur	GRM	35,600
13 h:53	13 h:50	A droite vers la chapelle des trois fontaines	35,900	104,500
13 h:59	13 h:55	Cédez le passage - A gauche	39,500	100,900
14 h:00	13 h:55	D785 Cédez le passage - A droite	40,000	100,400
14 h:05	14 h:01	D41 A gauche vers Lothey, Châteaulin	43,800	96,600
14 h:07	14 h:03	C3 Carrefour avec crois - A droite vers Lothey	45,300	95,100
14 h:09	14 h:04	Entrée LOTHEY Rue de l'école	46,100	94,300
14 h:09	14 h:04	VC2 Cédez le passage - A gauche place de l'église vers Saint Coultitz, Châteaulin	46,500	93,900
14 h:10	14 h:05	C2 A droite vers Saint Coultitz (sens interdit sauf riverains)	46,700	93,700
14 h:10	14 h:05	Sortie LOTHEY	47,100	93,300
14 h:13	14 h:07	Passage sous la 4 voies	48,700	91,700
14 h:15	14 h:09	Entrée SAINT COULITZ - POINT CHAUD	PC	50,100



14 h:15	14 h:10		Stop - Tout droit		50,300	90,100
14 h:15	14 h:10		Cédez le passage - A droite		50,400	90,000
14 h:15	14 h:10		A gauche de l'église		50,500	89,900
14 h:15	14 h:10		Sortie SAINT COULITZ		50,600	89,800
14 h:16	14 h:11		Entrée PENNAROS		51,000	89,400
14 h:16	14 h:11		Rond point - A droite vers Châteaulin		51,200	89,200
14 h:17	14 h:12		Sortie PENNAROS		51,700	88,700
14 h:19	14 h:13	D770	Cédez le passage - A droite		52,700	87,700
14 h:19	14 h:14		Entrée CHÂTEAULIN - Avenue de Quimper		53,100	87,300
14 h:20	14 h:15		Cédez le passage - Rond point - Tout droit		53,900	86,500
14 h:21	14 h:15		Rond point - A droite au pont routier		54,100	86,300
14 h:21	14 h:15		Rond point - A gauche autres directions quai Charle de Gaulle		54,200	86,200
14 h:21	14 h:15	D187	A droite vers Carhaix, Pleyben rue Anthony Raoul		54,400	86,000
14 h:22	14 h:17		Sortie CHÂTEAULIN		55,300	85,100
14 h:25	14 h:19		Rond point - Tout droit toutes directions		56,700	83,700
14 h:25	14 h:19		Rond point - Tout droit toutes directions		56,900	83,500
14 h:25	14 h:19	D48	A gauche vers Le Cloître Pleyben		57,000	83,400
14 h:25	14 h:19		Cédez le passage - Tout droit vers Le Cloître pleyben		57,200	83,200
14 h:27	14 h:21		Passage sur 4 voies		58,100	82,300
14 h:27	14 h:21		Tout droit vers Le Cloître Pleyben		58,400	82,000
14 h:31	14 h:24	VC	A gauche vers Saint ségal		60,700	79,700
14 h:34	14 h:27		Entrée SAINT SEGAL Rue de la gare		62,800	77,600
14 h:34	14 h:28		A gauche au niveau de l'église vers Chateaulin (dans le dos)		63,100	77,300
14 h:35	14 h:28		Rond point - A gauche rue de Ménez Bos - Vers Châteaulin, Port Launay		63,400	77,000
14 h:35	14 h:28		Sortie SAINT SEGAL		63,700	76,700
14 h:37	14 h:30	D770	Cédez le passage - A gauche		64,900	75,500
14 h:37	14 h:30		Passage sur 4 voies - Tout droit		65,200	75,200
14 h:38	14 h:31		Entrée PORT LAUNAY		65,800	74,600
14 h:39	14 h:32		A droite vers Crozon, Douarnenez, Châteaulin		66,400	74,000
14 h:41	14 h:34		Sortie PORT LAUNAY		67,500	72,900
14 h:43	14 h:36		Passage sur la ligne d'arivée		68,800	71,600
14 h:43	14 h:36		Entrée CHÂTEAULIN		68,900	71,500
14 h:43	14 h:36		Passage sous le viaduc		69,200	71,200
14 h:44	14 h:36		Rond point - A droite vers Crozon, Douarnenez		69,400	71,000
14 h:44	14 h:36		Rond point - A gauche vers Saint Coultiz, Quimper		69,500	70,900
14 h:44	14 h:37	VC	Petit rond point - A droite rue Notre Dame		69,600	70,800
14 h:45	14 h:37		Tout droit rue Fontaine de la Vierge		70,000	70,400
14 h:47	14 h:39		Sortie STANG AR LIGOU		71,400	69,000
14 h:48	14 h:40		Passage sur pont étroit		72,100	68,300
14 h:50	14 h:42		GRIMPEUR sur la ligne	<i>GRM</i>	73,600	66,800
14 h:50	14 h:42		Tout droit		73,700	66,700
14 h:52	14 h:45		Stop - A droite		75,300	65,100
14 h:55	14 h:47		A droite vers Grannec (dans le dos)		77,000	63,400
14 h:56	14 h:48		A droite		77,700	62,700
14 h:57	14 h:49		GRIMPEUR	<i>GRM</i>	78,250	62,150
14 h:57	14 h:49		A gauche		78,300	62,100
15 h:00	14 h:51		Tout droit		80,000	60,400
15 h:01	14 h:52	D7	Stop - A gauche		80,800	59,600
15 h:02	14 h:53		Entrée CAST Route de Pennalé		81,500	58,900
15 h:02	14 h:54		A gauche rue Kreisker		81,700	58,700
15 h:03	14 h:54		Rond point - A droite rue d'Ys		82,000	58,400
15 h:03	14 h:55		Sortie CAST		82,600	57,800
15 h:04	14 h:55	D107	Rond point - Tout droit vers Douarnenez, Plonévez Porzay		82,800	57,600
15 h:13	15 h:03		Entrée PLONEVEZ PORZAY - Rue de l'Argoat		88,700	51,700
15 h:13	15 h:04	D63	Feux tricolores - A droite vers Ploéven, Plomodiern, Crozon (dans le dos)		89,200	51,200
15 h:14	15 h:05		Rond point - Tout droit vers Crozon, Plomodiern, Ploeven		89,600	50,800
15 h:14	15 h:05		Sortie PLONEVEZ PORZAY		89,900	50,500
15 h:19	15 h:09		Entrée PLOEVEN		92,900	47,500
15 h:19	15 h:10		Rond point - Tout droit vers Plomodiern, Crozon		93,200	47,200
15 h:20	15 h:10		Sortie PLOEVEN		93,500	46,900
15 h:22	15 h:12		A gauche vers Saint Nic Pentrez Plomodiern		95,200	45,200
15 h:23	15 h:13		Entrée PLOMODIERN rue du Porzay		95,600	44,800
15 h:24	15 h:13		Tout droit rue de la presqu'île vers Saint Nic		96,000	44,400
15 h:24	15 h:14		Sortie PLOMODIERN		96,600	43,800
15 h:25	15 h:15	VC	A gauche vers la pizzeria Le grand bleu		96,800	43,600
15 h:26	15 h:15		Tout droit		97,400	43,000
15 h:27	15 h:16		Tout droit		98,100	42,300
15 h:28	15 h:18		Tout droit		99,000	41,400
15 h:30	15 h:19		Stop - A droite		100,300	40,100
15 h:30	15 h:20		A gauche vers bord de mer		100,400	40,000



15 h:31	15 h:21		A gauche		101,300	39,100
15 h:32	15 h:21		A gauche		101,400	39,000
15 h:32	15 h:21		Entrée PENTREZ		101,400	39,000
15 h:34	15 h:23	D108	A droite Toutes directions rue de la plage		103,000	37,400
15 h:34	15 h:23		A gauche et tout droit		103,100	37,300
15 h:35	15 h:24		Sortie PENTREZ		103,600	36,800
15 h:36	15 h:25		Entrée SAINT NIC route de Pentrez		104,500	35,900
15 h:36	15 h:25	D63	Stop - gauche vers Châteaulin		104,600	35,800
15 h:37	15 h:26		A gauche vers Crozon route de Saint Jean		104,700	35,700
15 h:37	15 h:26		Rond point - Tout droit		104,900	35,500
15 h:37	15 h:26		Rond point - Tout droit		105,000	35,400
15 h:37	15 h:26		Sortie SAINT NIC		105,200	35,200
15 h:38	15 h:27		A droite		105,900	34,500
15 h:39	15 h:27		Passage sur pont		106,000	34,400
15 h:39	15 h:28		A droite vers Kermazily, Stanquelen		106,200	34,200
15 h:41	15 h:30		GRIMPEUR	GRM	107,850	32,550
15 h:41	15 h:30	D887	Cédez le passage - A gauche		107,900	32,500
15 h:45	15 h:33	C17	A droite vers Trégarvan		110,200	30,200
15 h:50	15 h:38	D60	Stop - A droite vers Châteaulin, Dinéault (dans le dos)		113,500	26,900
15 h:52	15 h:40		Tout droit		114,700	25,700
15 h:53	15 h:41	D47	Passage sur pont - A droite vers Chateaulin, Dinéault, Plomodiern		115,600	24,800
15 h:54	15 h:42	D60	A gauche vers Dinéault, Châteaulin		116,100	24,300
15 h:56	15 h:44		A droite vers Dinéault, Châteaulin		117,700	22,700
15 h:59	15 h:46		Entrée DINEAULT rue de la Déesse Brigitte		119,400	21,000
15 h:59	15 h:47		A droite vers l'église place de l'église		119,700	20,700
15 h:59	15 h:47		A droite vers Châteaulin rue de la tour d'Auvergne		119,800	20,600
15 h:59	15 h:47		A gauche vers Châteaulin rue de la tour d'Auvergne		119,900	20,500
16 h:00	15 h:48		Rond point - Tout droit		120,400	20,000
16 h:00	15 h:48		Sortie DINEAULT		120,500	19,900
16 h:05	15 h:52	D887	Cédez le passage - A gauche vers Châteaulin		123,600	16,800
16 h:08	15 h:55		Passage sous pont		125,500	14,900
16 h:08	15 h:55		Tout droit - Entrée CHÂTEAULIN rue de Kerlobret		125,700	14,700
16 h:09	15 h:55		Feux tricolores - tout droit		126,000	14,400
16 h:09	15 h:56		Passage sous viaduc		126,300	14,100
16 h:10	15 h:56		Feux tricolores - Tout droit		126,700	13,700
16 h:10	15 h:57		A droite		127,200	13,200
16 h:11	15 h:57		Rond point - A gauche vers pont routier toutes directions		127,400	13,000
16 h:11	15 h:57		Rond point - A gauche		127,500	12,900
16 h:11	15 h:58	D187	A droite vers Carhaix, Pleyben rue Anthony Raoul		127,600	12,800
16 h:12	15 h:59		Sortie CHÂTEAULIN		128,500	11,900
16 h:14	16 h:01		Rond point - Tout droit toutes directions		129,900	10,500
16 h:15	16 h:01		Rond point - Tout droit toutes directions		130,100	10,300
16 h:15	16 h:01		A gauche vers Le Cloître Pleyben		130,300	10,100
16 h:15	16 h:02		Cédez le passage - A gauche vers Port Launay (dans le dos)		130,500	9,900
16 h:16	16 h:02		Entrée PORT LAUNAY		131,100	9,300
16 h:16	16 h:03		Stop - A gauche vers Crozon, Douarnenez, Châteaulin (dans le dos)		131,300	9,100
16 h:18	16 h:04		Sortie PORT LAUNAY		132,400	8,000
16 h:20	16 h:06		POINT CHAUD sur la ligne	PC	133,700	6,700
16 h:20	16 h:06		Entrée CHÂTEAULIN		133,800	6,600
16 h:21	16 h:07		Passage sous le viaduc		134,100	6,300
16 h:21	16 h:07	D187	A gauche vers Carhaix, Pleyben rue Anthony Raoul		134,300	6,100
16 h:22	16 h:08		Sortie CHÂTEAULIN		135,200	5,200
16 h:24	16 h:10		Rond point - Tout droit toutes directions		136,600	3,800
16 h:25	16 h:10		Rond point - Tout droit toutes directions		136,800	3,600
16 h:25	16 h:11		A gauche vers Le Cloître Pleyben		137,000	3,400
16 h:25	16 h:11		Cédez le passage - A gauche vers Port Launay (dans le dos)		137,200	3,200
16 h:26	16 h:12		Entrée PORT LAUNAY		137,800	2,600
16 h:27	16 h:12		Stop - A gauche vers Crozon Douarnenez Châteaulin (dans le dos)		138,000	2,400
16 h:28	16 h:14		Sortie PORT LAUNAY		139,100	1,300
16 h:30	16 h:15		ARRIVEE 5ème étape		140,400	0,000



Mardi 8 Mai 2018

6^{ème} ETAPE

LANDIVISIAU - LANDIVISIAU

OPERATIONS DE DEPART

10 h 00	Réunion des membres du comité d'organisation :	Espace Quéguiner - Salle du bas
	Salle de presse	Espace Quéguiner - Salle du haut
	Emargement des coureurs	Podium – Rue Georges Clémenceau
	Rassemblement des coureurs	Rue Georges Clémenceau devant l'hôtel de ville
12 h 20	Départ	Rue Georges Clémenceau devant l'hôtel de ville
12 h 30	Km 0 – Lancé	200 mètres après le rond point route de Saint Jacques
PARKING ORGANISATION : Parking à droite de l'hôtel de ville - Place aux poulains		
PARKING EQUIPES : Parking Place du Champs de foire		

OPERATIONS D'ARRIVEE

Vers 16 h 15 – ARRIVEE – Boulevard de la République

Déviation des directeurs sportifs 200 mètres à droite - Allée du Canik Ar Haro

Douches – Vestiaires

**Salle Omnisports de Kervanous
Boulevard de la République (après la ligne d'arrivée)**

Arbitres + Secrétariat

Espace Quéguiner - Salle du bas

Presse

Espace Quéguiner - Salle du haut

Contrôle médical

Espace Quéguiner - Salle du haut

PARKING ORGANISATION : Parking à gauche et à droite sur les bas côtés après la ligne d'arrivée

PARKING EQUIPES : Parking boulevard de la République après le rond point de l'Argoat

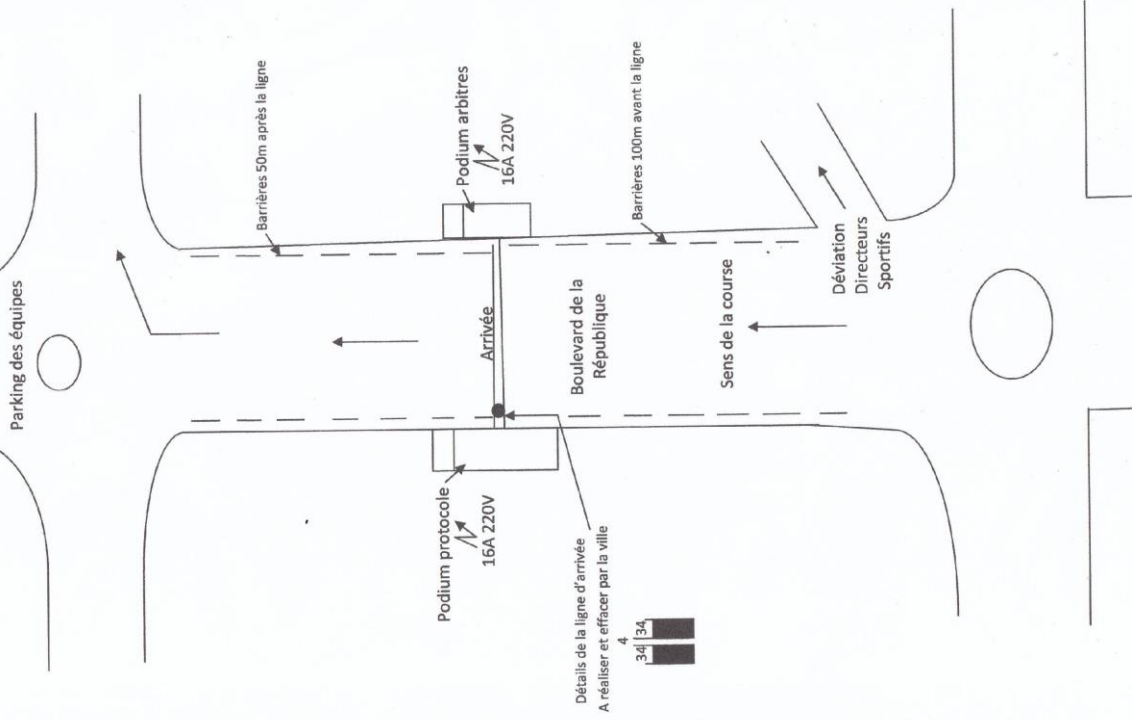
RECEPTION

18h 00	Réception d'honneur	: Espace Quéguiner
	Apéritif	: Ricard



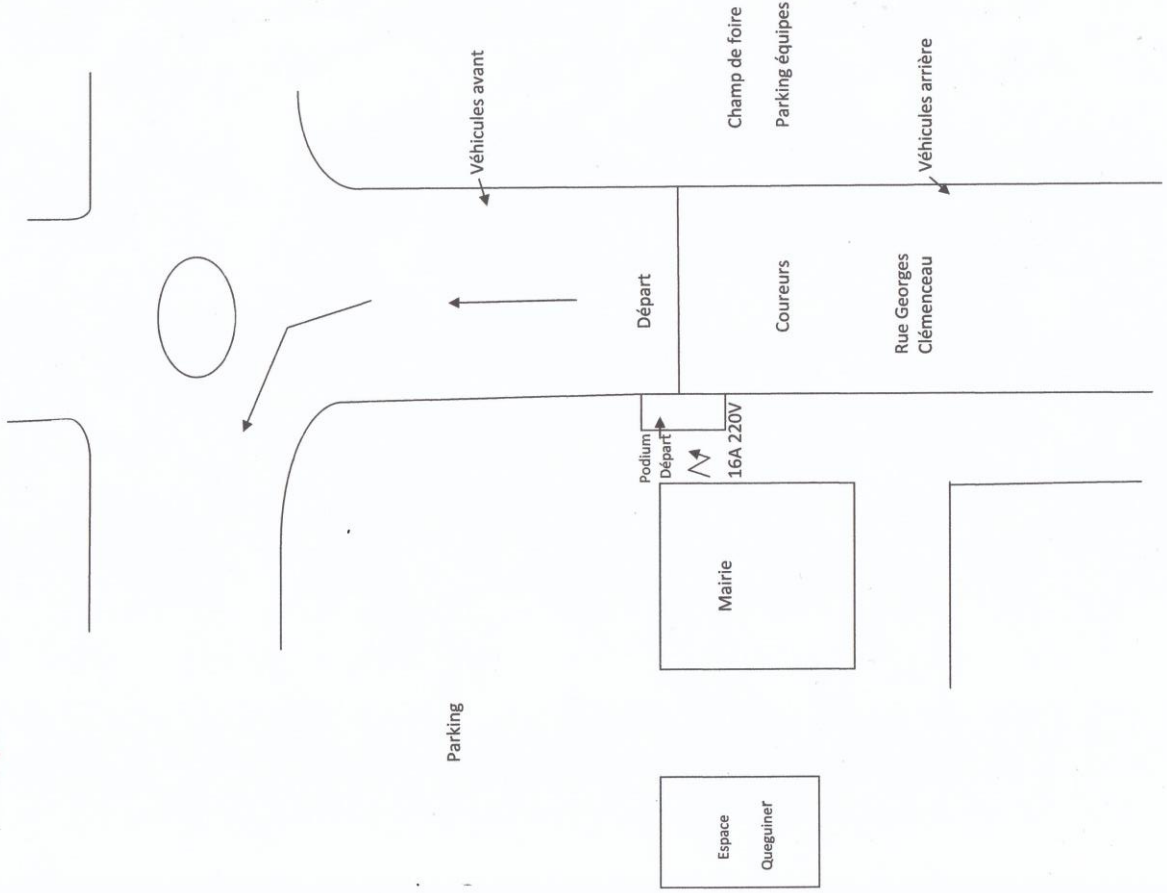
Mardi 8 mai 6^{ème} étape
LANDIVISIAU - LANDIVISIAU

LANDIVISIAU Arrivée



Mardi 8 mai 6^{ème} étape
LANDIVISIAU - LANDIVISIAU


LANDIVISIAU Départ



Mardi 8 mai 2018

6^{ème} étape : LANDIVISIAU - LANDIVISIAU

Dispositions au départ de LANDIVISIAU



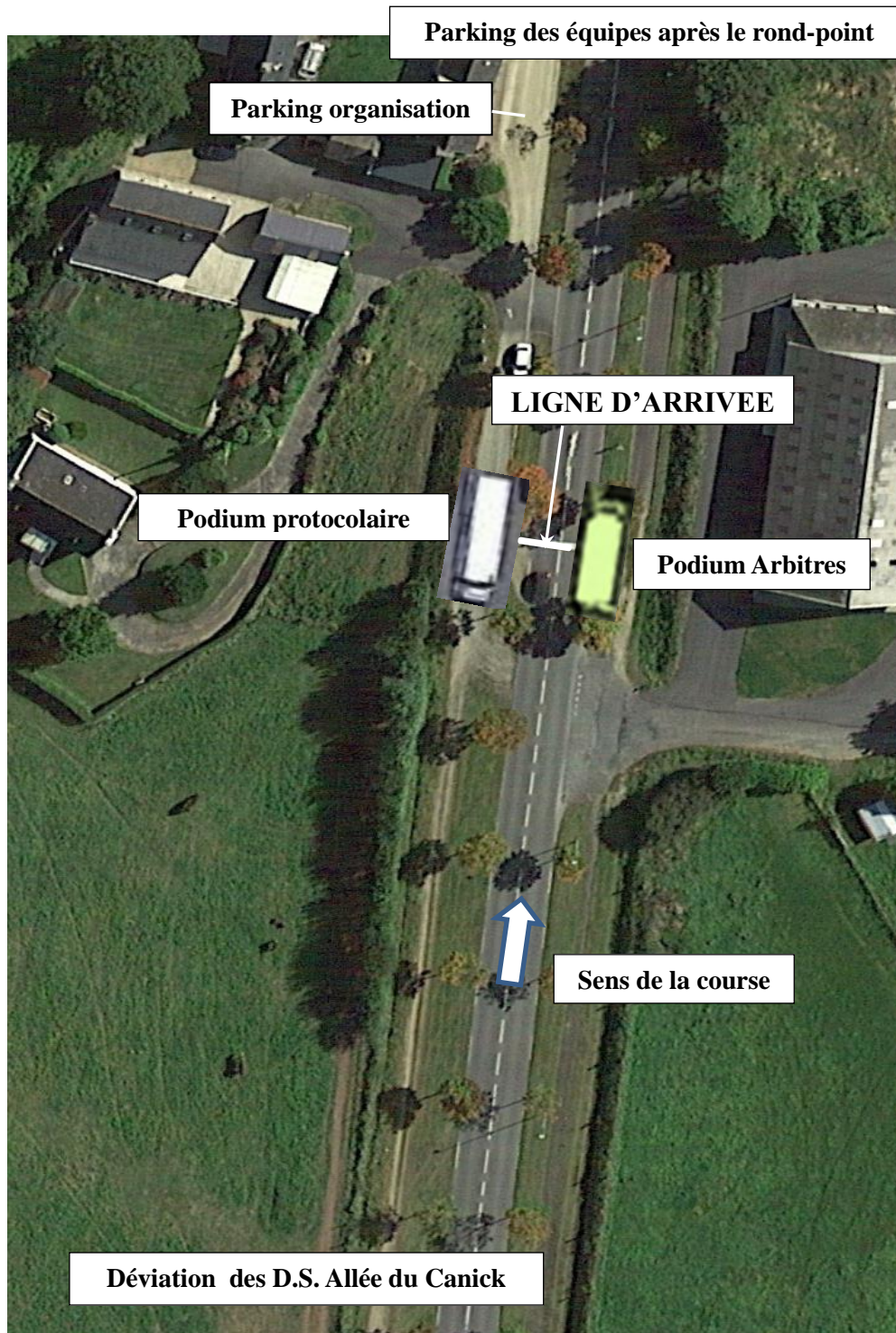
Nota : * Les opération après course seront réalisées dans les mêmes locaux

60^{ème} édition de l'ESSOR BRETON

Mardi 8 mai 2018

6^{ème} étape : LANDIVISIAU - LANDIVISIAU

Dispositions de l'arrivée à LANDIVISIAU



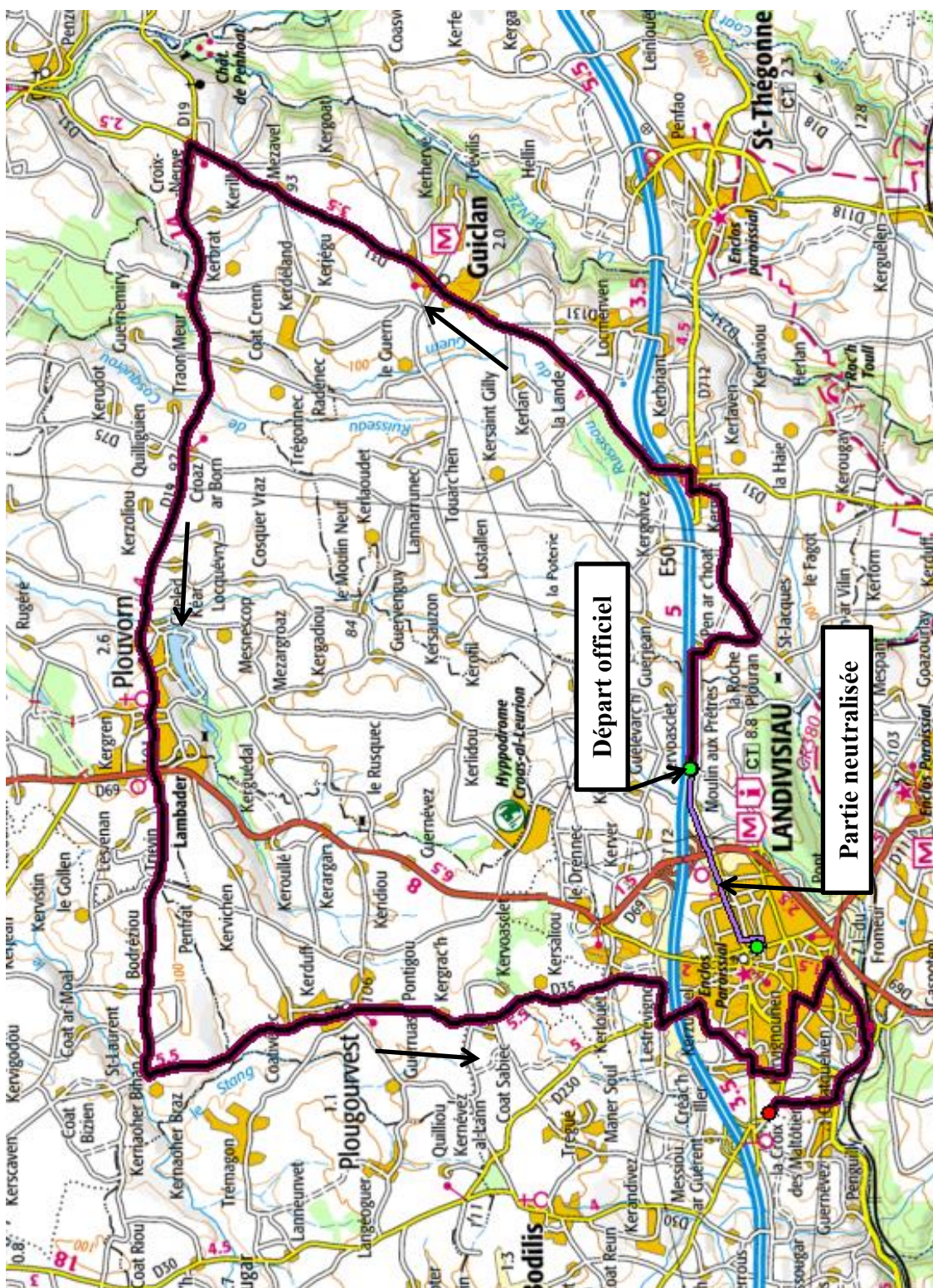
60^{ème} édition de l'ESSOR BRETON

Mardi 8 mai 2018

6^{ème} étape : LANDIVISIAU - LANDIVISIAU

1^{ère} boucle

Longueur totale : 162,600 Km



60^{ème} édition de l'ESSOR BRETON

Mardi 8 mai 2018

6^{ème} étape : LANDIVISIAU - LANDIVISIAU

2^{ème} boucle

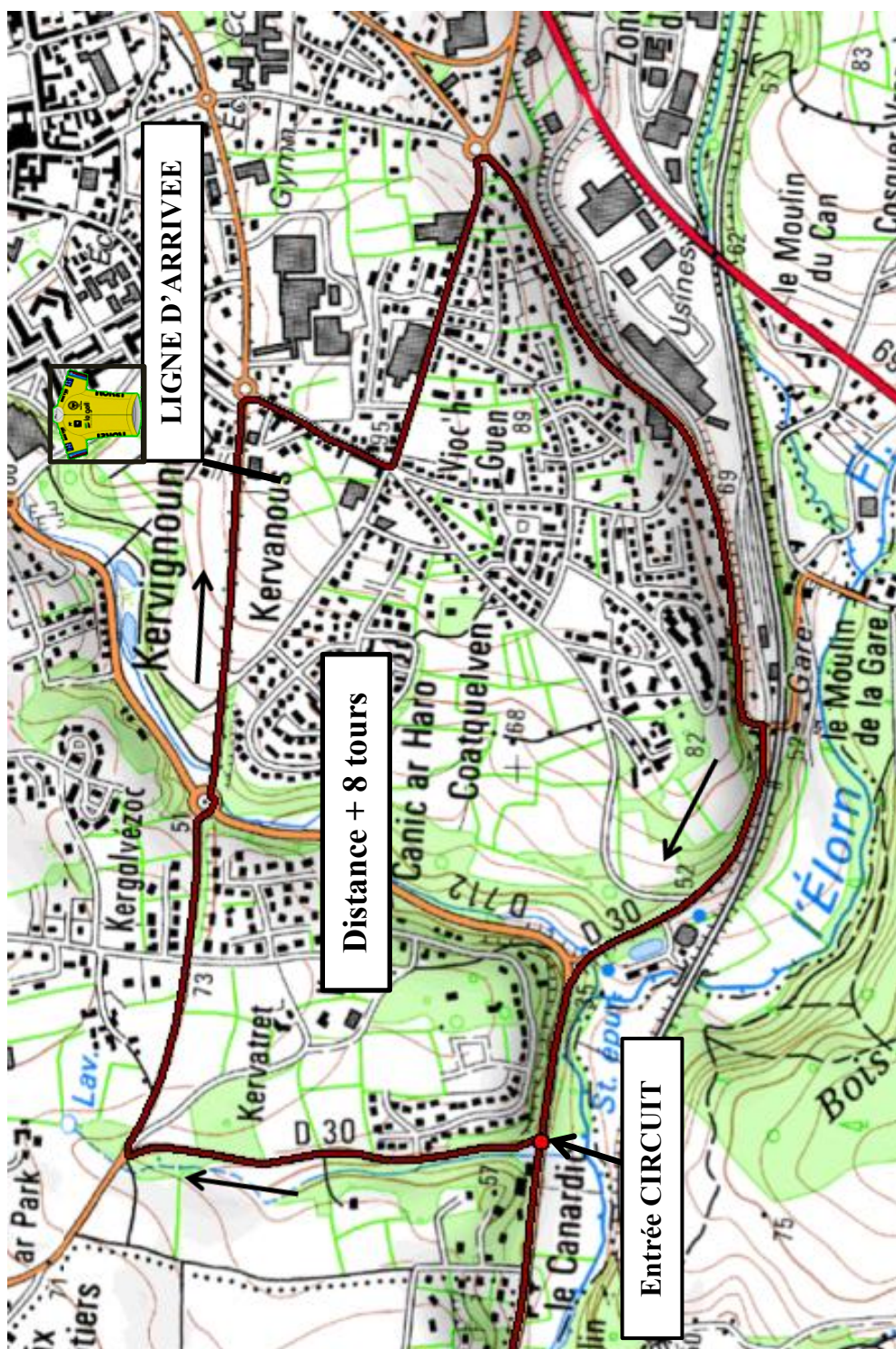


60^{ème} édition de l'ESSOR BRETON

Mardi 8 mai 2018

6^{ème} étape : LANDIVISIAU - LANDIVISIAU

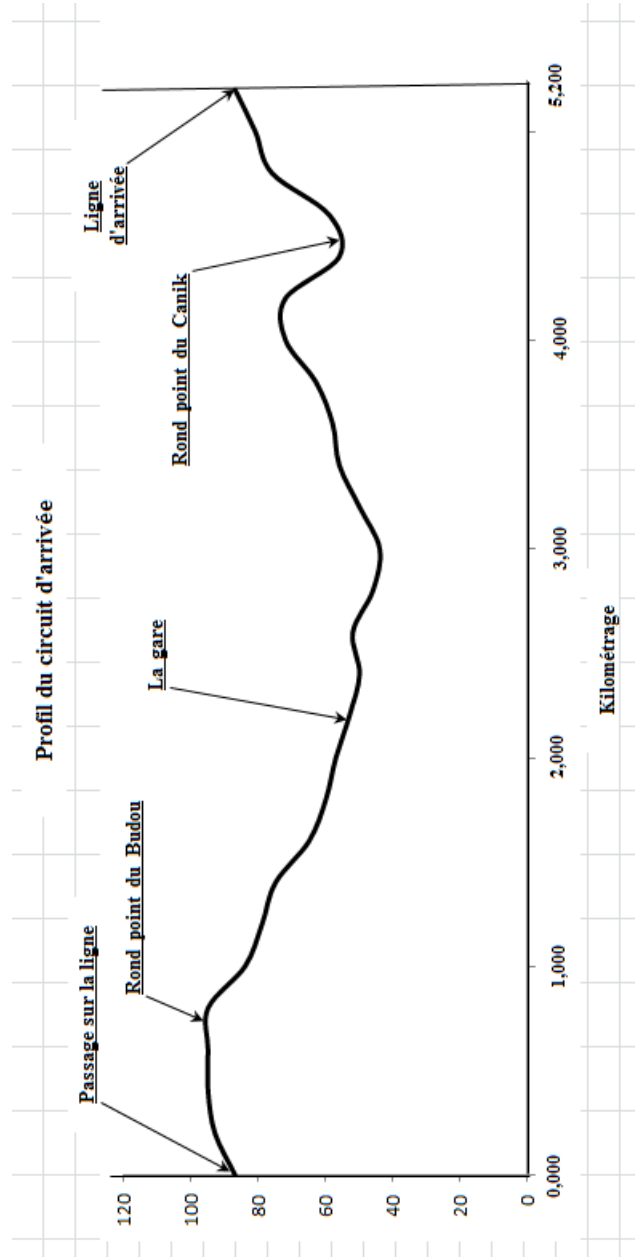
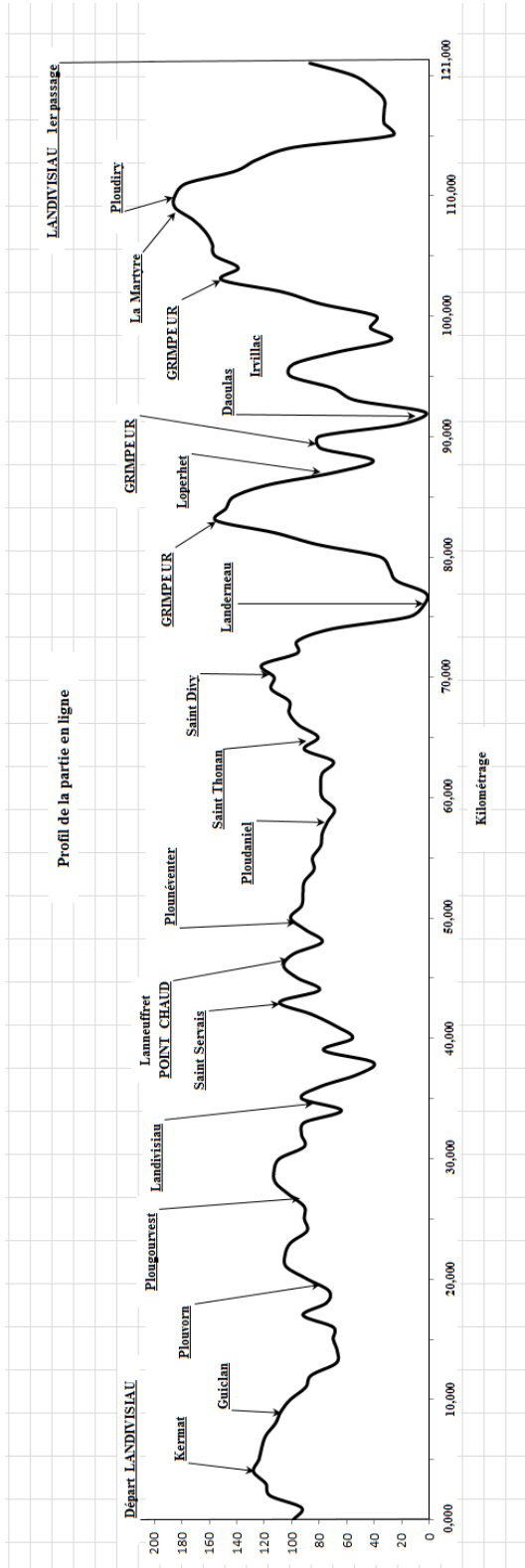
Circuit d'arrivée



60^{ème} édition de l'ESSOR BRETON

Mardi 8 mai 2018

6^{ème} étape : LANDIVISIAU - LANDIVISIAU



COMITE D'ORGANISATION DE L'ESSOR BRETON

6^{ème} étape

mardi 8 mai 2018

162,600 Km

LANDIVISIAU - LANDIVISIAU




ITINERAIRE DETAILLE

Horaire de passage

40 Km/h 43 Km/h

Km
Parcouru Km
à parcourir

12 h:20		Rassemblement place du champ de foire			
		<i>Départ fictif devant la mairie - Boulevard Clémenceau</i>		0,000	
		<i>Rond point - A gauche avenue de Coatmeur</i>		0,100	
		<i>A gauche avenue Jeanne d'Arc</i>		0,200	
		<i>Stop - A droite avenue Maréchal Foch</i>		0,400	
		<i>Rond point - Tout droit vers le moulin aux Prêtres</i>		1,500	
		<i>Sortie LANDIVISIAU</i>		1,500	
		<i>Tout droit</i>		2,200	
		<i>Rond point - A gauche</i>		2,600	
		<i>Départ face au panneau indiquant le rond point à l'envers</i>		2,800	
12 h:30	VC	Km 0 - 200 m après le rond point - Panneau		0,000	162,600
12 h:30	12 h:30	Tout droit		0,600	162,000
12 h:32	12 h:32	Tout droit		1,500	161,100
12 h:33	12 h:32	Rond point La Roche Plouran - A gauche vers Kermat		2,100	160,500
12 h:35	12 h:35	Tout droit		3,800	158,800
12 h:36	12 h:35	Entrée KERMAT		4,100	158,500
12 h:36	12 h:36	Cédez le passage - A droite		4,400	158,200
12 h:36	12 h:36	D31	A gauche vers Morlaix Brest Landivisiau Guiclan	4,600	158,000
12 h:37	12 h:36	Sortie KERMAT		4,800	157,800
12 h:37	12 h:36	Passage sur voie express		4,900	157,700
12 h:37	12 h:37	A droite vers Guiclan Penzé		5,100	157,500
12 h:39	12 h:38	Tout droit		6,200	156,400
12 h:41	12 h:40	Entrée GUICLAN - Tout droit		7,500	155,100
12 h:43	12 h:42	Eglise - Tout droit vers Penzé		8,700	153,900
12 h:43	12 h:42	Rond point - Tout droit		9,100	153,500
12 h:43	12 h:42	Sortie GUICLAN		9,300	153,300
12 h:48	12 h:47	D19	La Croix Neuve - Stop - A gauche vers Plouvorn Lesven	12,300	150,300
12 h:51	12 h:49	Tout droit		14,100	148,500
12 h:54	12 h:52	Croaz ar Born - Tout droit vers Lesneven Plouvorn Landivisiau		16,300	146,300
12 h:57	12 h:55	Entrée PLOUVORN		18,500	144,100
12 h:58	12 h:56	Rond point - Tout droit		19,000	143,600
12 h:59	12 h:57	Feux tricolores - Tout droit		19,400	143,200
12 h:59	12 h:57	Eglise - Tout droit		19,600	143,000
13 h:00	12 h:58	VC	Feux tricolores - Tout droit	20,400	142,200
13 h:01	12 h:59	Tout droit		20,800	141,800
13 h:02	13 h:00	Tout droit		21,800	140,800
13 h:05	13 h:03	Tout droit		23,900	138,700
13 h:06	13 h:03	D35	Stop - A gauche	24,200	138,400
13 h:09	13 h:06	Entrée PLOUGOURVEST		26,300	136,300
13 h:10	13 h:07	Rond point - Tout droit vers Landivisiau		27,000	135,600
13 h:11	13 h:08	Sortie PLOUGOURVEST		27,500	135,100
13 h:14	13 h:11	Tout droit		29,900	132,700
13 h:16	13 h:13	VC	Entrée LANDIVISIAU - Rond point du Ponant - A droite vers Narvik	31,000	131,600
13 h:17	13 h:13	Rond point - A gauche vers Artipole Centre ville - Rue Charles Le Goffic		31,500	131,100
13 h:17	13 h:14	Passage sur voie express		31,700	130,900
13 h:18	13 h:14	Rond point - A droite vers Brest, Lesneven		32,000	130,600
13 h:19	13 h:16	D32	Rond point - A droite - Rue de la Libération vers Brest, Lesneven	33,100	129,500
13 h:19	13 h:16	A gauche rue Yann d'Argent		33,300	129,300
13 h:20	13 h:17	D32	Stop - A gauche	33,700	128,900
13 h:21	13 h:17	Rond point du Canik - Tout droit - Rue de la République		34,000	128,600
13 h:21	13 h:18	Passage sur la ligne d'arrivée		34,600	128,000
13 h:22	13 h:18	VC	Rond point - A droite rue de l'Argoat	34,700	127,900
13 h:22	13 h:18	A gauche avenue du Budou		35,000	127,600
13 h:23	13 h:19	Rond point du Budou - A droite - Rue de la gare		35,600	127,000
13 h:24	13 h:20	Stop - Tout droit		36,200	126,400
13 h:24	13 h:21	Sortie LANDIVISIAU		36,600	126,000
13 h:25	13 h:21	D30	Stop - A droite avant le passage à niveau vers Plouescat Lesneven	36,700	125,900
13 h:25	13 h:22	D712	Cédez le passage - A gauche	37,300	125,300
13 h:26	13 h:22	D30	A droite vers Lesneven, Plouescat, Bodilis	37,600	125,000

13 h:27	13 h:23		Tout droit vers Brest, Lesneven, Plouescat	38,300	124,300	
13 h:28	13 h:24		Rond point de la Croix des Maltotiers - Tout droit vers Brest, Morlaix, Lesneven, Bo	38,700	123,900	
13 h:28	13 h:24		Passage sur voie express	39,000	123,600	
13 h:28	13 h:24		Tout droit vers Lesneven Bodilis Plouescat Cléder	39,100	123,500	
13 h:30	13 h:25		Rond point de Belle Vue - Tout droit vers Lesneven Saint Servais Saint Derrien	40,100	122,500	
13 h:32	13 h:28		Tout droit	41,800	120,800	
13 h:34	13 h:30	C1	A gauche vers Lanneuffret, Saint Servais	43,100	119,500	
13 h:34	13 h:30		Entrée SAINT SERVAIS	43,100	119,500	
13 h:34	13 h:30		Tout droit	43,300	119,300	
13 h:35	13 h:30		Sortie SAINT SERVAIS	43,500	119,100	
13 h:38	13 h:34		A gauche vers Lanneuffret	45,900	116,700	
13 h:39	13 h:34		Stop - Tout droit vers Lanneuffret	46,400	116,200	
13 h:41	13 h:36		Entrée LANNEUFFRET - POINT CHAUD	47,400	115,200	
13 h:41	13 h:36	D86	A droite vers Centre bourg	47,500	115,100	
13 h:41	13 h:36	VC	A droite à la mairie	47,600	115,000	
13 h:41	13 h:36		Sortie LANNEUFFRET	47,900	114,700	
13 h:43	13 h:38		Entrée PLOUNEVENTER - Rue de Mesgloaguen	49,200	113,400	
13 h:44	13 h:39		Stop - A droite rue de Mézanon	49,800	112,800	
13 h:45	13 h:39		A gauche rue de stade vers Ploudaniel, Trémaouézan	50,100	112,500	
13 h:45	13 h:40		Rond point - Tout droit	50,500	112,100	
13 h:45	13 h:40		Sortie PLOUNEVENTER	50,600	112,000	
13 h:48	13 h:43	C2	Stop - Tout droit vers Ploudaniel	52,400	110,200	
13 h:56	13 h:50		Entrée PLOUDANIEL - Rue de Kermahellan	57,400	105,200	
13 h:56	13 h:50		Stop - Tout droit - Rue du stade	57,700	104,900	
13 h:56	13 h:50		A gauche vers Lann Ar Zant - Allée de Lann ar Zant	57,800	104,800	
13 h:57	13 h:51	D25	Cédez le passage - Tout droit vers Saint Thonan, Guipavas	58,200	104,400	
13 h:58	13 h:51		Sortie PLOUDANIEL	58,700	103,900	
13 h:58	13 h:52		A gauche vers Saint Thonan Guipavas	59,100	103,500	
14 h:00	13 h:54		A droite	60,300	102,300	
14 h:02	13 h:56		A droite vers Saint Thonan	61,800	100,800	
14 h:06	13 h:59		Entrée SAINT THONAN	64,300	98,300	
14 h:07	14 h:00		Eglise - Tout droit vers Penzé	65,000	97,600	
14 h:08	14 h:01		Tout droit vers Kersaint Plabennec	65,500	97,100	
14 h:09	14 h:02		Sortie SAINT THONAN	66,100	96,500	
14 h:10	14 h:03		Tout droit	67,000	95,600	
14 h:11	14 h:04		Cédez le passage - A droite vers Saint Divy, Guipavas	67,900	94,700	
14 h:12	14 h:05		Passage sur voie express	68,300	94,300	
14 h:12	14 h:05	D59	A gauche vers Saint Divy	68,400	94,200	
14 h:14	14 h:06		Entrée SAINT DIVY	69,400	93,200	
14 h:14	14 h:07		Rond point - Tout droit	69,600	93,000	
14 h:15	14 h:07		Gauche droite sur la place vers La Forest Landerneau	70,200	92,400	
14 h:15	14 h:08		Rond point - Tout droit	70,400	92,200	
14 h:16	14 h:08		Sortie SAINT DIVY	70,800	91,800	
14 h:17	14 h:10		Stop - Tout droit vers Landerneau, La Forest Landerneau	71,700	90,900	
14 h:18	14 h:10	D712	Rond point - A gauche vers Landerneau	72,100	90,500	
14 h:22	14 h:15		Entrée LANDERNEAU	75,300	87,300	
14 h:23	14 h:15		Passage sous le viaduc	75,400	87,200	
14 h:24	14 h:16		A droite vers le rond point	76,300	86,300	
14 h:24	14 h:16		Rond point - A droite vers Quimper, Daoulas, Plougastel	76,400	86,200	
14 h:24	14 h:16		Passage sur l'Elorn	76,500	86,100	
14 h:25	14 h:17	D29	Rond point - A droite vers Loperhet, Plougastel	77,200	85,400	
14 h:25	14 h:17		Rond point - Tout droit - Sortie LANDERNEAU - Entrée KERLIEZEC	77,300	85,300	
14 h:26	14 h:18		Sortie KERLIEZEC	77,900	84,700	
14 h:27	14 h:19	VC 6	A gauche vers l'étang du Roual	78,600	84,000	
14 h:28	14 h:20		A gauche vers Dirinon	78,900	83,700	
14 h:29	14 h:21		A droite vers l'étang	79,800	82,800	
14 h:31	14 h:22		A gauche	80,900	81,700	
14 h:32	14 h:23		Cédez le passage - Tout droit vers Run Huella	81,500	81,100	
14 h:33	14 h:24		GRIMPEUR	82,300	80,300	
14 h:33	14 h:24		A droite	82,300	80,300	
14 h:34	14 h:25	D29	Stop - A gauche	82,700	79,900	
14 h:35	14 h:27	C3	Gorré Ménez - A gauche vers Loperhet	83,900	78,700	
14 h:39	14 h:30		Rond point - A droite vers Nantes, Quimper, Loperhet	86,500	76,100	
14 h:39	14 h:30		Passage sur voie express	86,600	76,000	
14 h:39	14 h:30		Entrée LOPERHET	86,600	76,000	
14 h:40	14 h:30		Rond point - A gauche vers ZA de Ar C'Hoadig	86,700	75,900	
14 h:40	14 h:31		Sortie LOPERHET	87,300	75,300	
14 h:41	14 h:32	D33	Rond point - A gauche vers Trébéolin	87,600	75,000	
14 h:43	14 h:33		GRIMPEUR	88,700	73,900	
14 h:43	14 h:34		Tout droit	88,900	73,700	

14 h:44	14 h:34		Tout droit		89,500	73,100
14 h:45	14 h:36		A gauche vers Daoulas		90,500	72,100
14 h:46	14 h:36		Entrée DAOULAS		90,700	71,900
14 h:47	14 h:37		Stop - Tout droit		91,500	71,100
14 h:47	14 h:37		Feux tricolores - Tout droit vers Irvillac, Sizun		91,700	70,900
14 h:48	14 h:38		Sortie DAOULAS		92,200	70,400
14 h:48	14 h:38		Passage sur voie express		92,200	70,400
14 h:48	14 h:39		Passage sur voie ferrée	PAN	92,500	70,100
14 h:52	14 h:42		Entrée IRVILLAC		95,100	67,500
14 h:53	14 h:43		Stop - Tout droit		95,500	67,100
14 h:53	14 h:43	D47	Cédez le passage - A gauche vers Saint Urbain		95,600	67,000
14 h:54	14 h:44		Rond point - Tout droit		96,200	66,400
14 h:54	14 h:44		Sortie IRVILLAC		96,300	66,300
14 h:55	14 h:45		Tout droit		97,300	65,300
14 h:58	14 h:47	VC5	A droite vers Tréflévénez (dans le dos) - Virage serré		98,700	63,900
15 h:01	14 h:50		A gauche		100,800	61,800
15 h:02	14 h:51		GRIMPEUR	GRM	101,400	61,200
15 h:03	14 h:52		Rond point - Tout droit		102,000	60,600
15 h:04	14 h:53	D87	Stop - A gauche vers La Martyre, Landerneau		103,000	59,600
15 h:07	14 h:56		Carrefour avec croix - A droite vers La Martyre		105,000	57,600
15 h:09	14 h:58	VC	Stop - Tout droit vers La Martyre Ploudiry		106,400	56,200
15 h:12	15 h:00		Entrée LA MARTYRE		108,000	54,600
15 h:12	15 h:01		Tout droit vers Ploudiry		108,300	54,300
15 h:12	15 h:01		Tout droit		108,400	54,200
15 h:13	15 h:01		Sortie LA MARTYRE		108,700	53,900
15 h:14	15 h:02		Entrée PLOUDIRY		109,400	53,200
15 h:14	15 h:03		A gauche à l'église rue Xavier Grall		109,800	52,800
15 h:15	15 h:04		Sortie PLOUDIRY		110,500	52,100
15 h:21	15 h:09		Passage sous voie ferrée (Passage étroit)		114,300	48,300
15 h:21	15 h:09	D712	Cédez le passage - A droite		114,400	48,200
15 h:28	15 h:16	D30	A gauche vers Plouescat - ENTREE CIRCUIT		119,100	43,500
15 h:29	15 h:17		A droite vers Landivisiau		119,800	42,800
15 h:30	15 h:17		Entrée LANDIVISIAU		120,100	42,500
15 h:30	15 h:18		Rond point du Canik - Tout droit - Rue de la République		120,400	42,200
15 h:31	15 h:18		Passage sur la ligne d'arrivée		121,000	41,600
15 h:31	15 h:18		Rond point - A droite rue de l'Argoat		121,100	41,500
15 h:32	15 h:19		A gauche avenue du Budou		121,400	41,200
15 h:33	15 h:20		Rond point du Budou - A droite - Rue de la gare		122,000	40,600
15 h:33	15 h:21		Stop - Tout droit		122,600	40,000
15 h:34	15 h:21		Sortie LANDIVISIAU		123,000	39,600
15 h:34	15 h:21		Stop - A droite avant le passage à niveau vers Plouescat Lesneven		123,100	39,500
15 h:35	15 h:22		Cédez le passage - A gauche		123,700	38,900
15 h:36	15 h:23		A droite vers Lesneven, Plouescat, Bodilis		124,300	38,300
15 h:37	15 h:24		A droite vers Landivisiau		125,000	37,600
15 h:37	15 h:24		Entrée LANDIVISIAU		125,300	37,300
15 h:38	15 h:25		Rond point du Canik - Tout droit - Rue de la République		125,600	37,000
15 h:39	15 h:26		2ème passage sur la ligne		126,200	36,400
15 h:47	15 h:33		3ème passage sur la ligne		131,400	31,200
15 h:54	15 h:40		4ème passage sur la ligne - POINT CHAUD	PC	136,600	26,000
16 h:02	15 h:47		5ème passage sur la ligne		141,800	20,800
16 h:10	15 h:55		6ème passage sur la ligne		147,000	15,600
16 h:18	16 h:02		7ème passage sur la ligne		152,200	10,400
16 h:26	16 h:09		8ème passage sur la ligne		157,400	5,200
16 h:33	16 h:16		ARRIVEE FINALE du 60^{ème} ESSOR BRETON		162,600	0,000



