



Ville de  
**Bourgoin-Jallieu**  
Bourgoin-Jallieu, la petite reine  
du cyclisme dauphinois.



Vincent CHRIFI  
Maire de Bourgoin-Jallieu  
1er vice-président de la CAPI  
Conseiller départemental  
© Christian Chevalier

La ville de Bourgoin-Jallieu est heureuse d'accueillir le départ de la 4ème étape du Rhône-Alpes-Isère Tour 2018, une course réputée et attendue dans tout le Nord-Isère.

Notre équipe a, depuis le début de ce mandat, consacré beaucoup d'attention au développement du vélo. Et nous sommes persuadés de l'intérêt de ce type de rendez-vous sportif pour l'attractivité de notre commune. Chaque visiteur régional accueilli à Bourgoin-Jallieu est un client pour nos commerces et sera à l'avenir un ambassadeur de notre ville.

Le vélo fait partie de l'ADN du territoire, qu'il soit considéré comme un déplacement doux, un sport loisir ou pratiqué dans un esprit de

compétition. De ce fait, la ville accueille et organise des événements de promotion de la petite reine à l'image de « Faites du vélo » le dimanche 27 mai, une journée événement dédiée au cyclisme et au sport-santé. Grâce au soutien de la CAPI, les investissements municipaux et communautaires en faveur du vélo sont légion. Récemment une voie verte a été créée entre Bourgoin-Jallieu et L'Isle d'Abeau, plus de 45 km d'aménagements cyclables ont été réalisés ou rénovés depuis 2015, et le nombre d'arceaux a été plus que triplé en deux ans, passant de 180 à 428 unités.

A pied ou à vélo, les parcs, les voies vertes et les commerces de la ville vous attendent le week-end des 5 et 6 mai !

Alexandre Ghibaudo  
Adjoint aux sports  
Conseiller communautaire CAPI

Laurent Cuisenier  
Conseiller municipal délégué à la mobilité et aux déplacements doux

© Christian Chevalier





Atteindre le **PPO**  
Carrefour  
D1006 / D522 (Rue JJ Rousseau)  
38300 Bourgoin Jallieu

ETAPE 4

dimanche 6 mai 2018

## Bourgoin Jallieu

Rassemblement stade Pierre Rajon à Bourgoin

Signatures de 11h00 à 11h45 au podium départ.


Appel des concurrents à partir de 11h55


Départ fictif à 12h00 direction St Savin par l'avenue Professeur Tixier, boulevard St Michel, avenue Henri Barbusse, boulevard Vincent Scotto, rue St Honoré, route du Bugey, RD 522

Départ réel sur la RD 522 à la sortie de Bourgoin Jallieu à 5,2 km du départ fictif

## Pas de passage à niveau

## Meilleur grimpeur

 **Km 34,0** Côte de Parmilieu  
1,5 km à 8,7%

 **Km 49,0** Côte de Torjonas  
2,7 km à 5,4%

## Fichiers pour GPS

E4 COTNI v2 Parcours.gpx  
E4 COTNI V2 Circuit.gpx

## Charvieu Chavagneux

L'arrivée est jugée avenue Alexandre Grammont à Charvieu Chavagneux à l'issue du septième passage sur la ligne.

Ligne droite finale de 300m sans déclivité. Largeur : 6m

Dérivation des véhicules par la gauche à 100 m de la ligne d'arrivée.

## Circuit final 6 x 13,3 km

**Km 80,0** Entrée sur le circuit final de 13,3 km à parcourir six fois.

## Ravitaillement

**Km 80,1 à 81,5** Charvieu Chavagneux

## Sprint en Or, Bijouterie Pollard

**Km 32,3** La Balme Les Grottes

## Sprint Charvieu Chavagneux

**Km 32,3** La Balme Les Grottes - Bonifications


**Km 91,9** Premier passage arrivée - Bonifications

**Km 131,8** Quatrième passage - Bonifications

## Zone de danger

Ralentisseurs et îlots centraux dans la traversée de toutes les localités.





ETAPE 4

Dimanche 6 mai 2018

# 52 ÉTAPE 4

# BALADE AU PLATEAU DE L'ISLE CREMIEU

DIMANCHE 6 MAI 2018

## 171,7 km ITINÉRAIRE DÉTAILLÉ

Parcours	A parcourir	Altitude					44 km/h	42 km/h	40 km/h
-5,2				<b>BOURGOIN JALLIEU ( Isère )</b>	dép.fictif	12:00	12:00	12:00	
0,0	171,7	218	RD 522	BOURGOIN JALLIEU	dép.réel	12:10	12:10	12:10	
1,4	170,3	220	«	rond point RD 522 / RD 143		12:11	12:12	12:12	
3,9	167,8	220	«	lieu dit Flosaille à St Savin		12:15	12:15	12:15	
4,1	167,6	220	«	rond point RD 522 / RD 19 / RD 65		12:15	12:15	12:16	
6,3	165,4	220	«	lieu dit le Rondeau à Trept		12:18	12:19	12:19	
6,6	165,1	220	RD 54	carrefour RD 522 / RD 54		12:19	12:19	12:19	
8,9	162,8	244	«	TREPT		12:22	12:22	12:23	
9,6	162,1	270	RD 517	carrefour RD 54 / RD 517		12:23	12:23	12:24	
9,8	161,9	274	RD 54	carrefour RD 517 / RD 54		12:23	12:24	12:24	
11,2	160,5	280	«	lieu dit Cozance à Trept		12:25	12:26	12:26	
13,5	158,2	320	«	lieu dit Carisieu à Siccieu		12:28	12:29	12:30	
15,5	156,2	344	«	SICCIEU		12:31	12:32	12:33	
15,8	155,9	350	RD 52	carrefour RD 54 / RD 52		12:31	12:32	12:33	
17,6	154,1	286	«	OPTEVOZ		12:34	12:35	12:36	
20,9	150,8	326	«	lieu dit la Plaine à St Baudille de la Tour		12:38	12:39	12:41	
25,2	146,5	250	«	CHARETTE		12:44	12:46	12:47	
26,0	145,7	250	RD 52 C	carrefour RD 52 / RD 52 C		12:45	12:47	12:49	
26,3	145,4	254	«	carrefour RD 52 C / RD 52 M		12:45	12:47	12:49	
30,9	140,8	225	«	lieu dit Amblérieu à la Balme les Grottes		12:52	12:54	12:56	
31,0	140,7	225	RD 65	carrefour RD 52 C / RD 65		12:52	12:54	12:56	
31,7	140,0	210	«	carrefour RD 65 / RD 65 i		12:53	12:55	12:57	
32,2	139,5	210	«	LA BALME LES GROTTES		12:53	12:56	12:58	
32,3	139,4	210	RD 65	LA BALME LES GROTTES SPRINT BIJOUTERIE POLLARD	PRIME	12:54	12:56	12:58	
32,5	139,2	210	VC	croisement RD 65 / route de Parmilieu		12:54	12:56	12:58	
34,0	137,7	340	VC	côte de Parmilieu 3ème catégorie	GPM	12:56	12:58	13:01	
34,9	136,8	325	«	PARMILIEU		12:57	12:59	13:02	
35,0	136,7	320	RD 52 J	croisement route de la Balme / RD 52 J		12:57	13:00	13:02	
37,7	134,0	265	RD 52 C	carrefour RD 52 J / RD 52 C		13:01	13:03	13:06	
40,8	130,9	225	«	lieu dit Amblérieu à la Balme les Grottes		13:05	13:08	13:11	
40,9	130,8	225	RD 65	carrefour RD 52 C / RD 65		13:05	13:08	13:11	
44,4	127,3	215	VC	rond point RD 65 / RD 65 H / rue St Martin Grangère		13:10	13:13	13:16	
46,0	125,7	215	«	crst rte du Port de la Bruine / rte de Torjonas près Hières s/Amby		13:12	13:15	13:19	
49,0	122,7	358	C 11	côte de Torjonas 3ème catégorie	GPM	13:16	13:20	13:23	
49,3	122,4	355	«	TORJONAS		13:17	13:20	13:23	
49,5	122,2	355	RD 52 B	croisement C 11 / RD 52 B		13:17	13:20	13:24	
51,1	120,6	360	«	ST BAUDILLE DE LA TOUR		13:19	13:23	13:26	
53,5	118,2	320	RD 52	lieu dit la Plaine à Ste Baudille de la Tour car RD 52 B / RD 52		13:22	13:26	13:30	
55,8	115,9	285	RD 52 A	carrefour RD 52 / RD 52 A près Optevoz		13:26	13:29	13:33	
61,3	110,4	215	«	HIERES SUR AMBY		13:33	13:37	13:41	
61,9	109,8	218	«	carrefour RD 52 A / RD 65 C		13:34	13:38	13:42	
62,9	108,8	210	RD 65	lieu dit le Moulin d'Avaux à Hières sur Amby car RD 52 A / RD 65		13:35	13:39	13:44	
67,5	104,2	205	RD 65 B	rond point RD 65 / RD 65 B		13:42	13:46	13:51	
70,1	101,6	203	«	ST ROMAIN DE JALIONAS		13:45	13:50	13:55	



# Rhône Alpes Isère Tour



Parcours	A parcourir	Altitude				44 km/h	42 km/h	40 km/h
70,9	100,8	204	RD 55	carrefour RD 65 B / RD 55		13:46	13:51	13:56
71,8	99,9	201	«	rond point RD 55 / RD 18 D		13:47	13:52	13:57
72,8	98,9	195	«	lieu dit les Cinq Chemins à Chavanoz		13:49	13:54	13:59
73,0	98,7	200	«	rond point RD 55 / RD 18		13:49	13:54	13:59
74,0	97,7	206	«	CHAVANOZ		13:50	13:55	14:01
75,6	96,1	216	VC	croisement RD 55 / chemin de la Delphine		13:53	13:58	14:03
75,9	95,8	229	«	croisement chemin de la Delphine / rue du Château		13:53	13:58	14:03
76,0	95,7	231	«	croisement rue du Château / chemin des Bruyères		13:53	13:58	14:04
79,3	92,4	216	«	rd pt du Petit Prince ch des Bruyères / RD 517 / rte des Perves		13:58	14:03	14:08
80,0	91,7	220	«	rd pt route des Perves / route de la Léchère entrée circuit	CIRCUIT	13:59	14:04	14:10
81,7	90,0	225	«	lieu dit Chavagneux à Charvieu		14:01	14:06	14:12
82,0	89,7	225	«	croisement route des Perves / rue de la Rivoire		14:01	14:07	14:13
82,1	89,6	225	«	Département du Rhône		14:01	14:07	14:13
84,1	87,6	255	«	lieu dit Saugnieu à Colombier		14:04	14:10	14:16
84,4	87,3	255	«	croisement rue de la Rivoire / chemin de la Vendelière		14:05	14:10	14:16
84,8	86,9	260	«	croisement chemin de la Vendelière / chemin des Salines		14:05	14:11	14:17
86,1	85,6	220	«	lieu dit Montcul à Colombier Saugnieu		14:07	14:13	14:19
86,2	85,5	215	«	croisement chemin des Salines / chemin du Lac		14:07	14:13	14:19
86,5	85,2	220	«	croisement chemin du Lac / route de Pont de Chérury		14:07	14:13	14:19
87,6	84,1	225	RD 29 E	croisement route de Pont de Chérury / RD 29 E		14:09	14:15	14:21
88,0	83,7	220	RD 24 A	Département de l'Isère		14:10	14:15	14:22
88,4	83,3	210	«	lieu dit Chavagneux à Charvieu		14:10	14:16	14:22
88,6	83,1	210	«	rond point RD 24 A / rue du Village		14:10	14:16	14:22
90,0	81,7	205	«	CHARVIEU CHAVAGNEUX		14:12	14:18	14:25
90,2	81,5	205	«	rond point du dauphin RD 24 A / rue des Alpes		14:13	14:18	14:25
91,3	80,4	205	VC	croisement RD 24 A / avenue Alexandre Grammont		14:14	14:20	14:26
91,9	79,8	205	«	CHARVIEU CHAVAGNEUX premier passage sur la ligne	SPRINT	14:15	14:21	14:27
92,1	79,6	205	«	car à feux av A Grammont / av du Collège / rue de la République		14:15	14:21	14:28
93,6	78,1	210	«	rond point rue de la République / rue de la Léchère		14:17	14:23	14:30
93,3	78,4	220	«	rond point rue de la Léchère / route des Perves 2ème passage		14:17	14:23	14:29
105,2	66,5	205	«	CHARVIEU CHAVAGNEUX deuxième passage sur la ligne		14:33	14:40	14:47
118,5	53,2	205	«	CHARVIEU CHAVAGNEUX troisième passage sur la ligne		14:51	14:59	15:07
131,8	39,9	205	«	CHARVIEU CHAVAGNEUX quatrième passage sur la ligne	SPRINT	15:09	15:18	15:27
145,1	26,6	205	«	CHARVIEU CHAVAGNEUX cinquième passage sur la ligne		15:27	15:37	15:47
158,4	13,3	205	«	CHARVIEU CHAVAGNEUX sixième passage sur la ligne		15:46	15:56	16:07
171,7	0,0	205	«	CHARVIEU CHAVAGNEUX arrivée septième passage sur la ligne		16:04	16:15	16:27



**Dimanche 6 mai 2018**

# 54 ÉTAPE 4

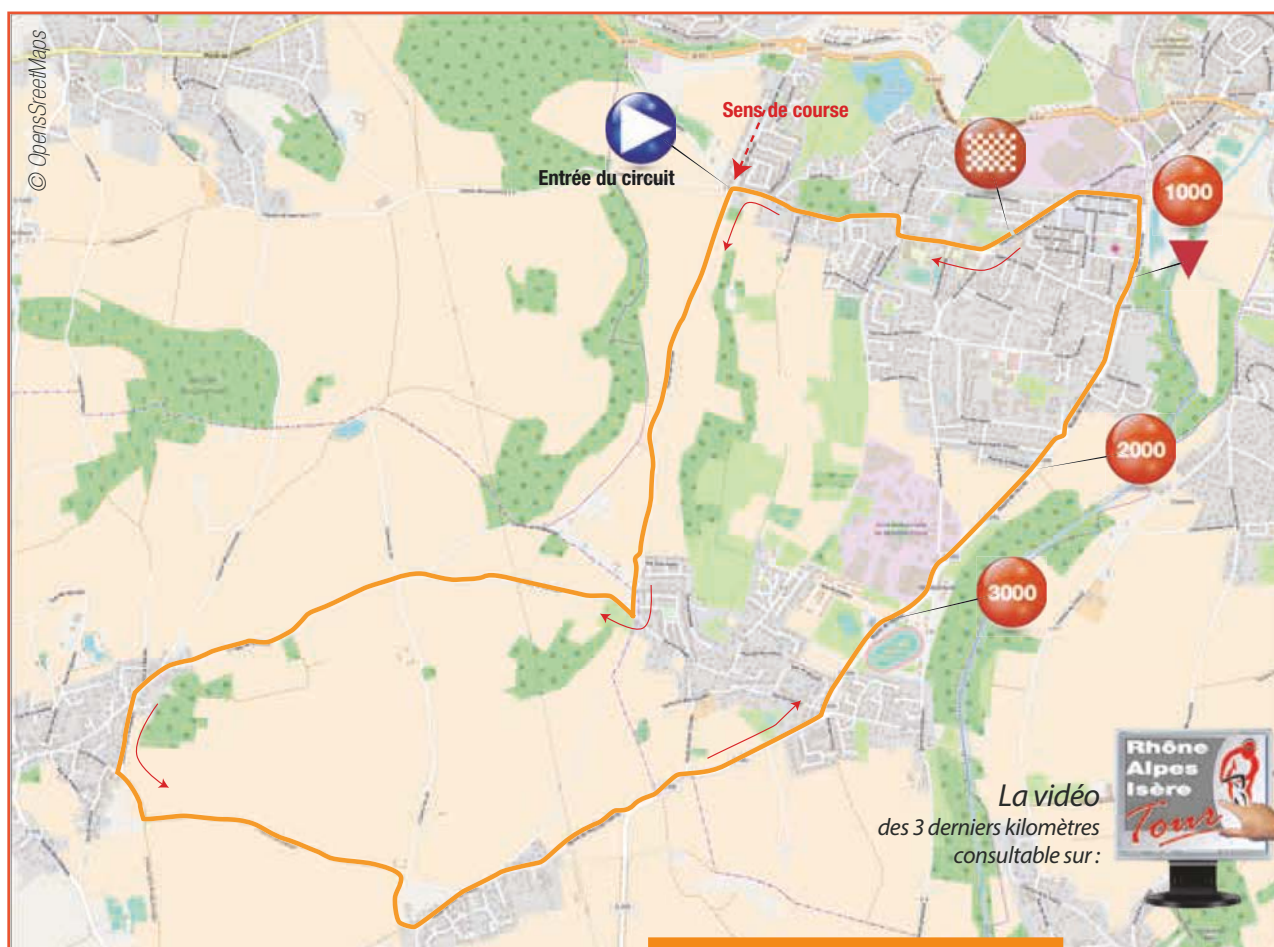
# BALADE AU PLATEAU DE L'ISLE CREMIEU

DIMANCHE 6 MAI 2018


## 171,7 km CHARVIEU CHAVAGNEUX



Circuit de 13,3 km à parcourir 6 fois



[www.rhone-alpes-isere-tour.com](http://www.rhone-alpes-isere-tour.com)



# Rhône Alpes Isère Tour

