



VAULX-MILIEU - CAPI



Dominique BERGER
Maire de Vaulx Milieu

Le samedi 5 mai, la commune de Vaulx-Milieu accueillera pour la cinquième fois un départ d'étape du Rhône-Alpes Isère Tour.

C'est avec grand plaisir, qu'en tant que maire, j'ai répondu favorablement à la sollicitation de la Commu-

nauté d'Agglomération des Portes de l'Isère (CAPI) pour recevoir, en son nom, cette épreuve de dimension internationale.

Depuis des années, notre commune est le théâtre de bon nombre de manifestations sportives de tous niveaux.

Le dynamisme de nos associations permet d'organiser des championnats dans plusieurs disciplines : judo, sport boules, tennis, tennis de table, football, etc.

Cette année place au cyclisme !

L'avant-dernière étape de la 28ème édition du «Rhône-Alpes Isère Tour» partira donc du centre de notre commune, place de la Fontaine à 12h00.

J'invite tous les Vaulxoïses à venir encourager la centaine de coureurs professionnels et amateurs qui s'élanceront à travers les routes du Nord Isère et de la Drôme afin de relier la commune de St Maurice L'Exil.



Commune de
Vaulx-Milieu

CAPI

> Communauté
d'Agglomération
Porte de l'Isère

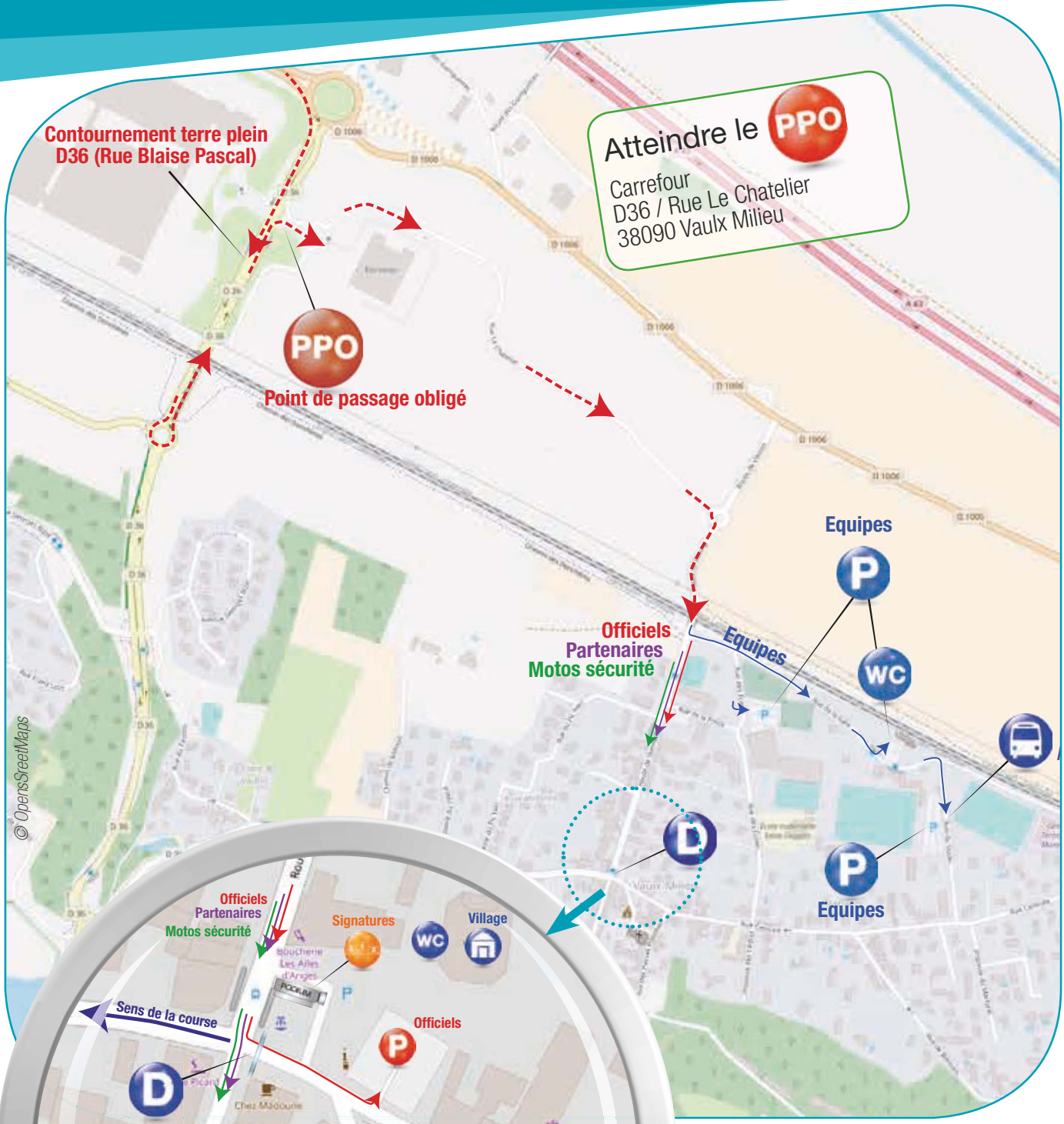
Je voudrais d'ores et déjà saluer et remercier l'ensemble des bénévoles du comité d'organisation de cette épreuve pour le bon déroulement de cette journée ainsi que pour tout le travail qui sera accompli.

J'ai eu l'occasion, l'année dernière, de suivre une étape sur une journée complète. J'ai été "bluffé" par le professionnalisme de chacun.

Tout le monde sait très bien que sans l'engagement des bénévoles il est très difficile d'organiser des manifestations. Les élus de notre commune en sont conscients et ont à cœur de les remercier à la moindre occasion.

Je vous donne donc rendez-vous début mai pour célébrer les valeurs du sport et partager un grand moment de convivialité.





ETAPE 3

Samedi 5 mai 2018

D Vaulx Milieu

Rassemblement rue Centrale à Vaulx Milieu face à la mairie.

Signatures de 11h00 à 11h45 au podium départ

Appel des concurrents à partir de 11h55

Départ fictif à 12h00 direction Villefontaine par route de Vienne, RD 36

Départ réel sur la RD 36 à Villefontaine après le carrefour avec la RD 313 à 2,8 km du départ fictif.

St Maurice l'Exil

L'arrivée est jugée rue de la Commune à St Maurice l'Exil à l'issue d'un circuit final de 15,8 km à parcourir une fois.

Ligne droite finale de 400 m sans déclivité. Largeur 8 m. Contournement d'un rond point par la gauche à 400 m de la ligne d'arrivée.

Dérivation des véhicules en contournant ce même rond point par la droite.



Passage à niveau

Km 121,3 Desserte



Circuit final 1 x 15,8 km

Km 147,4 Entrée sur le circuit final puis de 15,8 km à parcourir une fois.



Meilleur grimpeur

- 2 Km 69,6** Côte de St Christophe et le Laris
2,9 km à 5,8 %
- 2 Km 80,0** Côte de Crépol
1,9 km à 8,7 %, avec passage à 15 %
- 3 Km 106,7** Côte de Chateauneuf de Galaure
2,3 km à 5,7 %
- 3 Km 113,5** Col de Barbe Bleue
1,8 km à 6,1 %
- 2 Km 129,8** Côte du Carrefour de l'arbre
1 km à 9,9 %, passage entre 15 % & 20 %
- 2 Km 135,6** Côte de la Madone
1,5 km à 7 %
- 2 Km 158,1** Côte de Colombier
1,6 km à 5,7 %



Ravitaillement

km 91,2 à km 93,2 Charmes sur l'Herbasse



Sprint en Or, Bijouterie Pollard

Km 77,5 Crépol



Sprint

Km 50,5 Thodure - Bonifications
Km 77,5 Crépol - Bonifications
km 148,1 Auberives sur Varèze - Bonifications



Fichiers pour GPS

E3 COTNI Parcours.gpx
E3 COTNI circuit.gpx




Zone de danger

Ralentisseurs et îlots centraux dans la traversée de toutes les localités.





ETAPE 3



Samedi 5 mai 2018

42 ÉTAPE 3

ESCAPADE EN DRÔME DES COLLINES

SAMEDI 5 MAI 2018

171,4 km ITINÉRAIRE DÉTAILLÉ

Parcours	A	Altitude				42 km/h	40 km/h	38 km/h
-2,8				VAULX MILIEU (Isère)	dép fictif	12:00	12:00	12:00
0,0	171,4	306	RD 36	VILLEFONTAINE	dép réel	12:05	12:05	12:05
2,3	169,1	313	RD 124	carrefour RD 36 / RD 124		12:08	12:08	12:08
2,4	169,0	313	"	BONNEFAMILLE		12:08	12:08	12:08
5,5	165,9	352	"	ROCHE		12:12	12:13	12:13
6,1	165,3	368	RD 126	carrefour RD 124 / RD 126		12:13	12:14	12:14
8,5	162,9	415	"	lieu dit le Bois de Roche à Roche		12:17	12:17	12:18
9,2	162,2	431	"	lieu dit Fournéat à Roche		12:18	12:18	12:19
13,0	158,4	419	"	ARTAS		12:23	12:24	12:25
13,2	158,2	402	"	carrefour RD 126 / RD 53		12:23	12:24	12:25
18,1	153,3	401	"	ST JEAN DE BOURNAY		12:30	12:32	12:33
18,7	152,7	391	"	croisement RD 126 / rue de la Barre		12:31	12:33	12:34
19,1	152,3	392	RD 502	carrefour RD 126 (rue de la Barre) / RD 502		12:32	12:33	12:35
20,1	151,3	374	RD 518	carrefour giratoire RD 502 / RD 518		12:33	12:35	12:36
20,3	151,1	381	VC	croisement RD 518 / chemin du Miraillet		12:34	12:35	12:37
23,9	147,5	421	RD 41	car route du Serpollier / RD 41 D / RD 41 près Villeneuve deMarc		12:39	12:40	12:42
32,3	139,1	417	RD 51	carrefour RD 41 / RD 51 près Arzay		12:51	12:53	12:56
34,8	136,6	395	RD 156	carrefour RD 51 / RD 51 i / RD 156		12:54	12:57	12:59
37,0	134,4	372	"	FARAMANS		12:57	13:00	13:03
37,3	134,1	370	RD 37	carrefour RD 156 / RD 156 F / RD 37		12:58	13:00	13:03
38,9	132,5	370	"	PENOL		13:00	13:03	13:06
39,0	132,4	374	RD 156	carrefour RD 37 / RD 73 / RD 156		13:00	13:03	13:06
44,0	127,4	315	"	MARCILLOLES		13:07	13:11	13:14
44,0	127,4	315	"	carrefour RD 156 / RD 157		13:07	13:11	13:14
44,8	126,6	312	"	croisement avenue Hector Berlioz / avenue de la Gare		13:09	13:12	13:15
45,1	126,3	313	VC	croisement RD 156 (avenue de la Gare) / avenue des Alpes		13:09	13:12	13:16
45,3	126,1	313	"	crst avenue des Alpes / avenue du Pilat / route de la Drôme		13:09	13:12	13:16
45,8	125,6	312	RD 157	rond point route de la Drôme / RD 519 / RD 157		13:10	13:13	13:17
47,6	123,8	308	"	THODURE		13:13	13:16	13:20
47,7	123,7	310	RD 157	THODURE	SPRINT	13:13	13:16	13:20
52,4	119,0	461	RD 66	département de la Drôme		13:19	13:23	13:27
56,4	115,0	446	"	LE GRAND SERRE		13:25	13:29	13:34
56,6	114,8	450	RD 137	carrefour RD 66 / RD 137 (avenue des Terreaux)		13:25	13:29	13:34
57,0	114,4	448	"	croisement RD 137 (avenue des Terreaux) / rue Ninon Vallin		13:26	13:30	13:35
57,1	114,3	441	RD 66	croisement avenue des Terreaux / RD 66		13:26	13:30	13:35
58,7	112,7	"	"	carrefour RD 66 / RD 51		13:28	13:33	13:37
65,9	105,5	350	"	ST CHRISTOPHE ET LE LARIS		13:39	13:43	13:49
66,6	104,8	336	RD 513	carrefour RD 66 / RD 187 / RD 513		13:40	13:44	13:50
69,6	101,8	500	RD 513	côte de St Christophe et le Laris	GPM	13:44	13:49	13:54
71,8	99,6	422	"	MIRIBEL		13:47	13:52	13:58
73,1	98,3	359	RD 67	carrefour RD 513 / RD 67 A / RD 67		13:49	13:54	14:00
77,3	94,1	292	"	CREPOL		13:55	14:00	14:07
77,5	93,9	290	RD 67	CREPOL sprint en or bijouterie Pollard	PRIME	13:55	14:01	14:07
77,7	93,7	292	RD 67B	carrefour RD 67 / RD 67 B		13:56	14:01	14:07
77,9	93,5	295	RD 867	carrefour RD 67 B / RD 867		13:56	14:01	14:08
80,0	91,4	460	RD 867	côte de Crépol	GPM	13:59	14:05	14:11
80,4	91,0	440	VC	croisement RD 867 / route des Collines près le Chalou		13:59	14:05	14:11
81,4	90,0	420	"	croisement route des Collines / route de la Buissonnière		14:01	14:07	14:13
82,1	89,3	352	RD 155	croisement route de la Buissonnière / RD 155		14:02	14:08	14:14
84,3	87,1	312	"	lieu dit Reculais à Arthémonay		14:05	14:11	14:18
84,4	87,0	312	RD 583	carrefour RD 155 / RD 517 / RD 583 (route du Vigna)		14:05	14:11	14:18
86,1	85,3	340	"	ARTHEMONAY		14:08	14:14	14:20
87,7	83,7	295	"	MARGES		14:10	14:16	14:23
88,0	83,4	280	RD 473	carrefour RD 583 / RD 538 / RD 473 (rue de Tournay)		14:10	14:17	14:23



Parcours	A parcourir	Altitude			42 km/h	40 km/h	38 km/h	
88,4	83,0	274	RD 121	carrefour RD 473 (rue de Tournay) / RD 121		14:11	14:17	14:24
89,8	81,6	238	"	CHARMES SUR L'HERBASSE		14:13	14:19	14:26
90,1	81,3	248	RD 67	car RD 121 (route de Margès) / RD 67 (av du Facteur Cheval)		14:13	14:20	14:27
90,2	81,2	248	RD 121	carrefour RD 67 / RD 121 (route de Bathernay)		14:13	14:20	14:27
91,2	80,2	260	"	CHARMES SUR L'HERBASSE ravitaillement		14:15	14:21	14:29
96,7	74,7	385	RD 321	carrefour RD 121 / RD 321		14:23	14:30	14:37
101,4	70,0	350	"	ST MARTIN D'AOUT		14:29	14:37	14:45
103,8	67,6	254	RD 53	carrefour RD 321 / RD 53		14:33	14:40	14:48
104,2	67,2	245	"	CHATEAUNEUF DE GALAURE		14:33	14:41	14:49
104,6	66,8	"	"	rond point RD 53 / RD 51		14:34	14:41	14:50
106,7	64,7	384	RD 53	côte de Chateaufort de Galaure	GPM	14:37	14:45	14:53
108,7	62,7	286	RD 132	carrefour RD 53 / RD 132		14:40	14:48	14:56
111,2	60,2	257	"	lieu dit Mantaille à Anneyron		14:43	14:51	15:00
111,4	60,0	250	RD 161	carrefour RD 132 / RD 161		14:44	14:52	15:00
113,5	57,9	350	RD 161	col de Barbe Bleue	GPM	14:47	14:55	15:04
116,6	54,8	195	"	ANNEYRON		14:51	14:59	15:09
116,9	54,5	208	RD 1	carrefour RD 161 / RD 1 (rue Gambetta)		14:52	15:00	15:09
117,2	54,2	212	RD 246	carrefour giratoire RD 1 / RD 246		14:52	15:00	15:10
121,3	50,1	200	"	Passage à niveau		14:58	15:06	15:16
122,0	49,4	202	"	EPINOUEZE		14:59	15:08	15:17
122,1	49,3	202	"	croisement RD 246 / C 7 / rue de la Mairie		14:59	15:08	15:17
122,4	49,0	204	RD 53	carrefour RD 246 (rue de la Mairie) / RD 53		14:59	15:08	15:18
123,8	47,6	220	RD 131	département de l' Isère		15:01	15:10	15:20
125,2	46,2	208	"	BOUGE-CHAMBALUD		15:03	15:12	15:22
125,9	45,5	206	RD 519	carrefour RD 131 / RD 519 (avenue du Pilat)		15:04	15:13	15:23
126,5	44,9	210	C 4	carrefour giratoire RD 519 / RD 519 E / C 4 (route d'Anjou)		15:05	15:14	15:24
128,2	43,2	235	"	ANJOU		15:08	15:17	15:27
128,4	43,0	240	RD 51	croisement C 3 (route de Bougé) / RD 51		15:08	15:17	15:27
128,7	42,7	252	VC	croisement RD 51 / montée du Village		15:08	15:18	15:28
129,8	41,6	350	VC	côte du carrefour de l'Arbre à Anjou	GPM	15:10	15:19	15:29
129,8	41,6	350	"	croisement chemin de Font Bérard / chemin de la Feyta		15:10	15:19	15:29
131,3	40,1	282	"	AGNIN crst ch d' Anjou / montée du Village / ch des Sources		15:12	15:21	15:32
132,0	39,4	244	RD 131	croisement chemin des Sources / RD 131		15:13	15:23	15:33
134,0	37,4	258	C 1	carrefour giratoire RD 131 / C 8 / C 1 (route de Terrebasse)		15:16	15:26	15:36
134,4	37,0	280	"	VILLE SOUS ANJOU		15:17	15:26	15:37
134,5	36,9	288	VC	crst C 1 (rte de Terrebasse) / rte des Baudes / rue Emile Romanet		15:17	15:26	15:37
134,8	36,6	288	"	croisement rue Emile Romanet / route de la Madone		15:17	15:27	15:37
135,6	35,8	362	VC	Côte de la Madone à Ville sous Anjou	GPM	15:18	15:28	15:39
135,7	35,7	362	"	croisement route de la Madone / route de la Feytaz		15:18	15:28	15:39
136,5	34,9	318	"	croisement route de la Feytaz / route des Baudes		15:20	15:29	15:40
137,6	33,8	260	RD 134	croisement route des Baudes / RD 134		15:21	15:31	15:42
138,3	33,1	236	"	carrefour RD 134 (route de St Romain) / route de la Chapelle		15:22	15:32	15:43
138,4	33,0	238	C 2	crst RD 134 (rte de la chapelle) / C 2 (rte de Grange Neuve)		15:22	15:32	15:43
140,1	31,3	248	RD 131	croisement C 2 (route de Grange Neuve) / RD 131		15:25	15:35	15:46
140,4	31,0	244	"	ASSIEU		15:25	15:35	15:46
140,9	30,5	250	VC	croisement RD 131 / rue des Bruyères		15:26	15:36	15:47
144,2	27,2	252	RD 131B	croisement route d'Assieu / RD 131 B		15:31	15:41	15:52
145,3	26,1	248	RD131 B	AUBERIVES SUR VAREZE	SPRINT	15:32	15:42	15:54
145,5	25,9	245	VC	rond point RD 131 B / RD 1007 / route du Château d'Eau		15:32	15:43	15:54
147,3	24,1	200	RD 37B	CLONAS SUR VAREZE croisement ch de la Pêche / RD 37 B		15:35	15:45	15:57
147,4	24,0	200	RD 37B	croisement RD 37 B / chemin des Fenouillères entrée circuit	CIRCUIT	15:35	15:46	15:57
148,6	22,8	168	"	carrefour RD 37 B / RD 4 F		15:37	15:47	15:59
149,3	22,1	160	"	carrefour giratoire RD 37 B / RD 4		15:38	15:48	16:00
150,1	21,3	160	VC	croisement RD 37 B / route de Chavanay		15:39	15:50	16:02
150,5	20,9	156	"	croisement route de Chavanay / route de St Maurice		15:40	15:50	16:02
151,0	20,4	156	"	SAINT MAURICE L'EXIL		15:40	15:51	16:03

44 ÉTAPE 3

ESCAPADE EN DRÔME DES COLLINES

SAMEDI 5 MAI 2018

171,4 km ST MAURICE L'ÉXIL

Parcours	A parcourir	Altitude			42 km/h	40 km/h	38 km/h	
152,1	19,3	145	"	carrefour giratoire rue Hélène Boucher / rue Sgt Geoffray	15:42	15:53	16:05	
152,2	19,2	145		croisement rue Sgt Geoffray / rue V Renelle / route des Dames	15:42	15:53	16:05	
154,4	17,0	144		croisement route des Loines / rue Victor Renelle	15:45	15:56	16:08	
154,5	16,9	144	"	croisement rue Victor Renelle / rue Hector Berlioz	15:45	15:56	16:08	
155,2	16,2	154	"	rd pt rue H Berlioz / rue F Truffaut / rue de la Commune	15:46	15:57	16:10	
155,6	15,8	156	VC	ST MAURICE L'EXIL premier passage sur la ligne	15:47	15:58	16:10	
156,0	15,4	158	"	rd pt rue de la Commune / rue Sgt Geoffray / rue du 19 mars 1962	15:47	15:59	16:11	
156,4	15,0	162	"	carrefour giratoire rue du 19 mars 1962 / RD 4 / rue Louise Michel	15:48	15:59	16:11	
158,1	13,3	254	VC	côte de Colombier	GPM	15:50	16:02	16:14
158,3	13,1	256	"	croisement rue Louise Michel / chemin des Fraches	15:51	16:02	16:14	
160,4	11,0	234	"	CLONAS SUR VAREZE	15:54	16:05	16:18	
160,6	10,8	222	"	croisement rue des Hauts de Clonas / rue de Bourboureay	15:54	16:05	16:18	
161,4	10,0	246	"	croisement rue de Bourboureay / rue des Liêtres	15:55	16:07	16:19	
161,8	9,6	240	"	lieu dit la Régnié à Clonas sur Varèze	15:56	16:07	16:20	
162,0	9,4	236	"	croisement rue des Liêtres / rue du 19 mars 1962	15:56	16:08	16:20	
163,2	8,2	200	RD 37B	croisement chemin des Fenouillères / RD 37 B	15:58	16:09	16:22	
164,4	7,0	168	"	carrefour RD 37 B / RD 4 F	15:59	16:11	16:24	
165,1	6,3	160	"	carrefour giratoire RD 37 B / RD 4	16:00	16:12	16:25	
165,9	5,5	160	VC	croisement RD 37 B / route de Chavanay	16:02	16:13	16:26	
166,3	5,1	156	"	carrefour route de Chavanay / route de St Maurice	16:02	16:14	16:27	
166,8	4,6	156	"	SAINT MAURICE L'EXIL	16:03	16:15	16:28	
167,9	3,5	145	"	carrefour giratoire rue Hélène Boucher / rue Sgt Geoffray	16:04	16:16	16:30	
168,0	3,4	145	"	crst rue Sgt Geoffray / rue Victor Renelle / route des Dames	16:05	16:17	16:30	
170,2	1,2	144	"	croisement route des Loines / rue Victor Renelle	16:08	16:20	16:33	
170,3	1,1	144	"	carrefour rue Victor Renelle / rue Hector Berlioz	16:08	16:20	16:33	
171,0	0,4	154	"	rd pt rue H Berlioz / rue F Truffaut / rue de la Commune	16:09	16:21	16:35	
171,4	0,0	156	VC	ST MAURICE L'EXIL arrivée au 2ème passage sur la ligne	16:09	16:22	16:35	



La vidéo
des 3 derniers kilomètres
consultable sur :



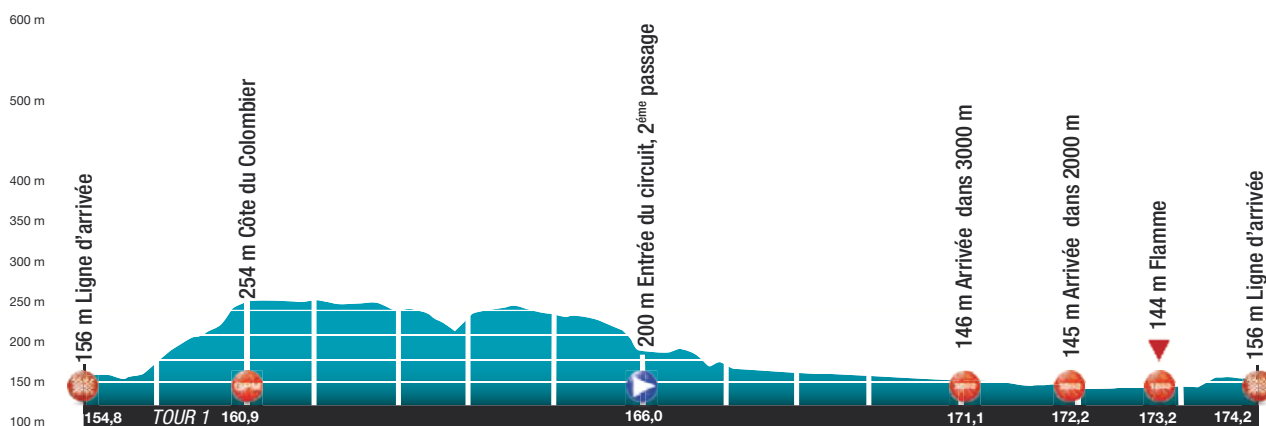
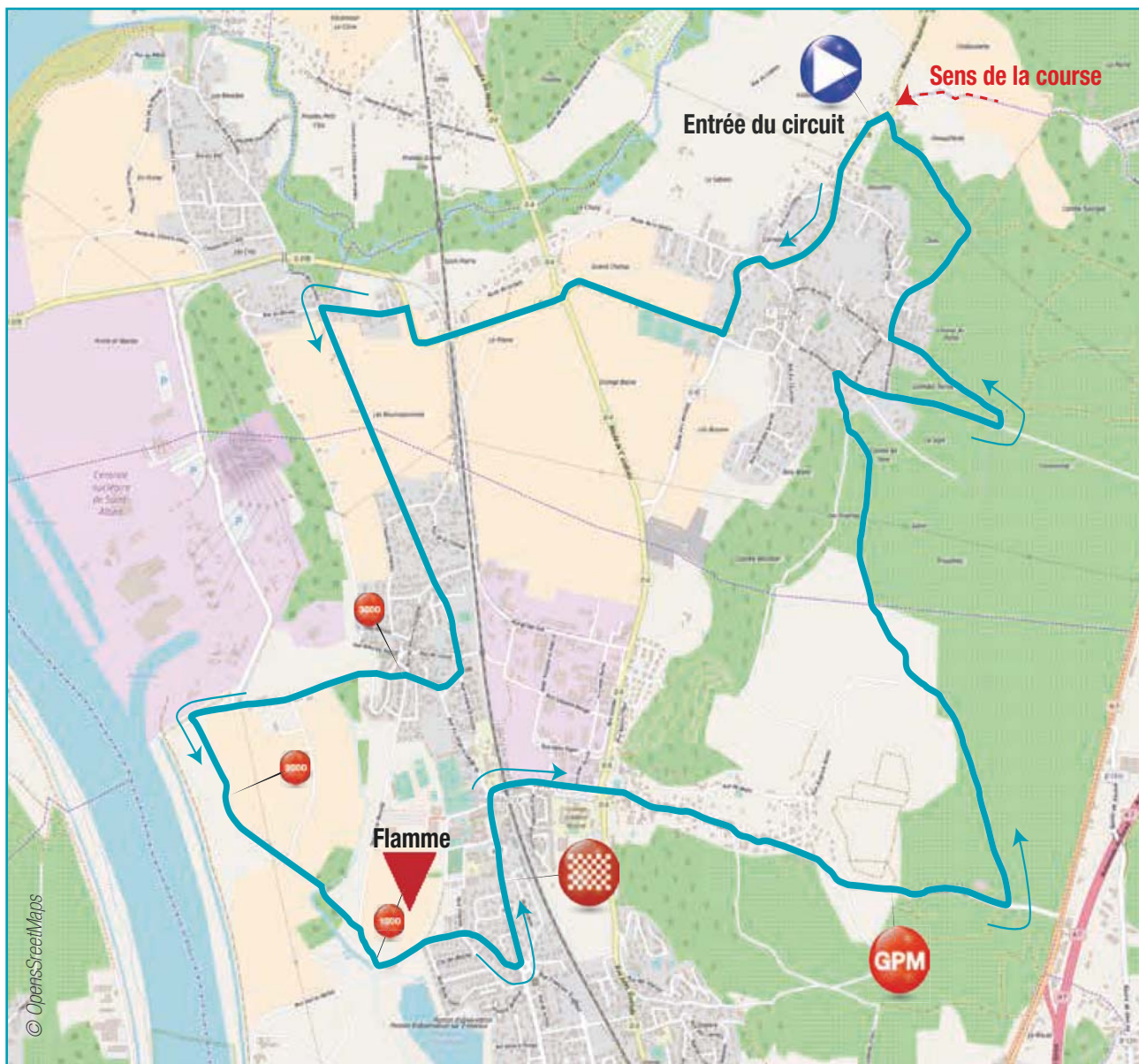
www.rhone-alpes-isere-tour.com



Rhône Alpes Isère Tour



Circuit 15,8 km à parcourir 1 fois



ETAPE 3

Samedi 5 mai 2018



ST MAURICE L'ÉXIL



Philippe GENTY
Maire de St Maurice

Pour la 18^{ème} année, Saint-Maurice-l'Exil accueille une étape du Rhône Alpes Isère Tour. Je suis particulièrement heureux de contribuer à valoriser le sport cycliste en Pays Roussillonnais. Cette année, après avoir traversé sept communes

du Pays Roussillonnais, les participants vont faire une boucle et franchir deux fois la ligne d'arrivée positionnée rue de la commune 1871 lors de la 3^{ème} étape, le samedi 5 mai. Ils la franchiront une première fois, se dirigeront vers la montée du Colombier, puis le chemin des Fraches à Clonas-sur-Varèze. Puis, ils reviendront par la rue Renelle, la rue Hector Berlioz



SAINT MAURICE L'EXIL

pour franchir la ligne d'arrivée une seconde fois. Cette boucle apporte une animation et un enthousiasme supplémentaire dans les rues de la Commune, à hauteur de cet événement. Je reste convaincu de l'intérêt pour le Pays Roussillonnais d'accueillir au moins une étape du Rhône Alpes Isère Tour qui rassemble des cyclistes de haut niveau, amateurs et professionnels, certains en préparation des grands Tours. Enfin et toujours, un grand merci à Michel Baup et à son équipe de bénévoles pour leur énergie communicative et leur implication totale pour nous faire partager leur passion du vélo.





ÉTAPE 3

Samedi 5 mai 2018