



## AÉROPORT ST EXUPÉRY COMMUNAUTÉ DE L'EST LYONNAIS



*Paul VIDAL  
Président de la CCEL  
Conseiller régional Auvergne-Rhône-Alpes  
Maire de Toussieu*



**Communauté de Communes  
de l'Est Lyonnais**

C'est avec plaisir que nous accueillerons, le vendredi 4 mai 2018, le Rhône Alpes Isère Tour

(RAIT).

Pour la première fois, un départ de cette épreuve régionale sera donné du cœur de l'aéroport Lyon – Saint Exupéry, territoire stratégique, tant économique qu'en terme de rayonnement pour la Région Auvergne-Rhône-Alpes.

Cette seconde étape du RAIT 2018 s'élancera du siège de notre hôtel communautaire, parcourra notre belle Région puis l'arrivée sera jugée en fin d'après-midi à Saint Bonnet de Mure, sur les terres de notre Vice-président et Maire, Jean-Pierre JOURDAIN.

La localisation de notre territoire, c'est une chance mais en même temps, elle nous confère une grande responsabilité car la richesse environnementale et économique qu'elle nous procure s'accompagne de nuisances et de contraintes que nous devons appréhender pour préserver la qualité de vie à laquelle nos populations aspirent

Pour notre secteur, objet de toutes les convoitises, le RAIT est une fabuleuse opportunité de promotion. C'est, en effet, une manière de nous faire connaître auprès d'entrepreneurs ambitieux qui cherchent à s'installer dans des zones d'activités d'avenir situées autour de l'aéroport Lyon – Saint Exupéry et à la confluence d'axes européens de circulation. Je souhaite une grande réussite à cette 28ème édition du RAIT, Amitiés sportives.





© OpensStreetMaps

Atteindre le **PPO**  
 Rond point  
 D29 / rue de Norvège  
 Aéroport St Exupéry  
 69125 Colombier Saugneu

Vendredi 4 mai 2018

### **Aéroport St Exupéry**

Rassemblement situé au siège de la Communauté de Communes de l'Est Lyonnais situé rue de Norvège dans la zone portuaire de l'aéroport St Exupéry.

Signatures de 13h00 à 13h45 au podium départ.


Appel des concurrents à partir de 13h55.

Départ fictif à 14h00

Départ réel à la sortie du lieu dit Poulieu à St Laurent de Mure sur la RD 153 à 6,8 km du départ fictif.

### **Pas de passage à niveau**

### **Meilleur grimpeur**

-  **Km 41,6** Côte de Meyssiez  
1,6 km à 8,5 %
-  **Km 67,2** Côte de Reventin Vaugris  
2,5 km à 6,3 % *avec passage à 15 %*
-  **Km 89,5** Côte d'Estrablin  
2,3 km à 4,6 %
-  **Km 102,8** Côte de Pont Evêque  
1,7 km à 7,6 %
-  **Km 111,0** Col de Bel Air  
2,7 km à 4,7 %
-  **Km 121,9** Côte de St Pierre de Chandieu  
2,2 km à 5,3 %

### **Fichiers pour GPS**

E2 COTNI Parcours.gpx

### **St Bonnet de Mure**

L'arrivée est jugée route d'Azieu sur la RD 147 à St Bonnet de Mure face au bâtiment de la police municipale à l'issue d'une ligne droite finale de 200 m sans déclivité. Largeur: 7 m.

Dérivation des véhicules par la droite route de Dormon à 500 m de la ligne d'arrivée.

### **Pas de circuit final**

### **Ravitaillement**

Pas de zone de ravitaillement fixe

### **Sprint en Or, Bijouterie Pollard**

**Km 51,9** Le Gontard à Monstéroux Milieu

### **Sprint**

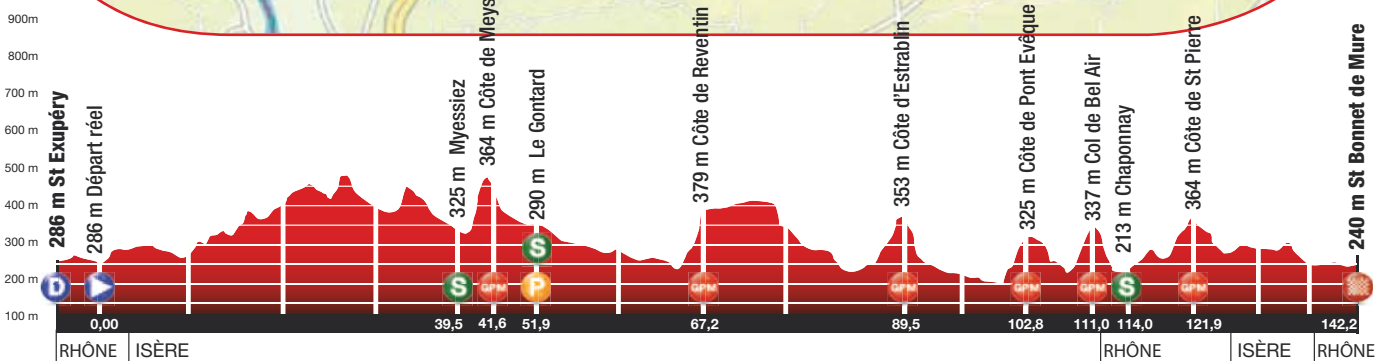
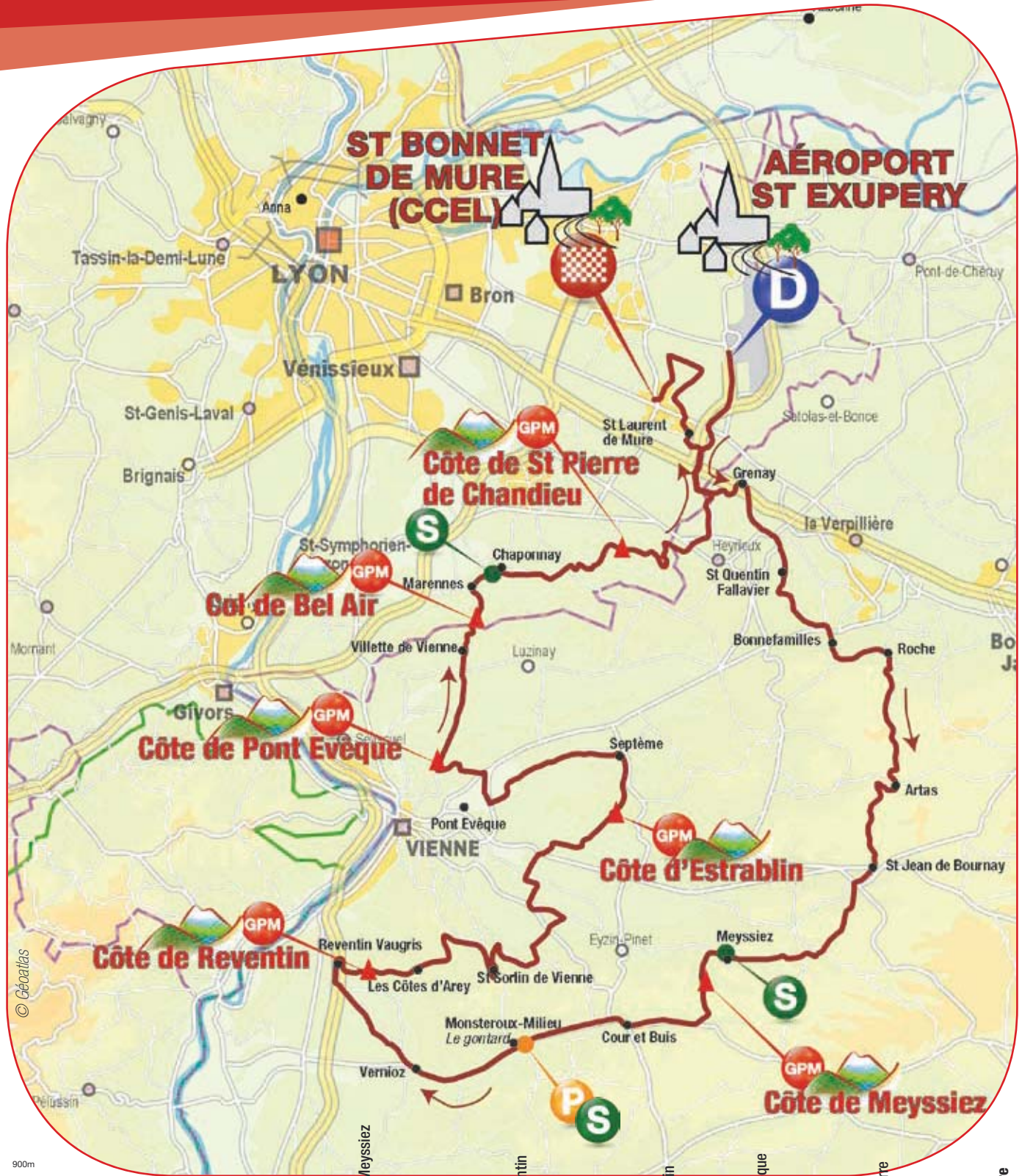
- Km 51,9** Le Gontard - Bonifications
- Km 39,5** Meyssiez - Bonifications
- Km 114,0** Chaponnay - Bonifications

### **Zone de danger**

Ralentisseurs et îlots centraux dans la traversée de certaines localités indiqués dans l'itinéraire.







Vendredi 4 mai 2018

# 34 ÉTAPE 2

# DÉCOUVERTE DU PAYS VIENNOIS

VENDREDI 4 MAI 2018

## 142,2 km ITINÉRAIRE DÉTAILLÉ

Parcours	A parcourir	Altitude				44 km/h	42 km/h	40 km/h
-6,8				aéroport ST EXUPERY ( Rhône )	dép. fictif	14:00	14:00	14:00
0,0	143,4	286	RD 153	ST LAURENT DE MURE	dép. réel	14:15	14:15	14:15
1,7	141,7	272	RD53 A	<b>Département de l'Isère</b>		14:17	14:17	14:17
2,4	141,0	278	RD53 D	carrefour RD 53 A / RD 53 D	premier passage	14:18	14:18	14:18
3,8	139,6	284	«	GRENAY		14:20	14:20	14:20
3,9	139,5	286	«	croisement RD 53 D / avenue du 19 mars 1962		14:20	14:20	14:20
4,4	139,0	262	C7	rond point avenue du 19 mars 1962 / C 7		14:21	14:21	14:21
6,6	136,8	273	RD 76	croisement C 14 / RD 76		14:24	14:24	14:24
7,2	136,2	260	RD 76 A	carrefour giratoire RD 76 / RD 75 / RD 76 A		14:24	14:25	14:25
7,3	136,1	252	«	ST QUENTIN FALLAVIER		14:24	14:25	14:25
7,7	135,7	250	RD 124	carrefour RD 76 A / RD 124 ( rue de la Fully )		14:25	14:26	14:26
13,2	130,2	313	«	carrefour RD 124 / RD 36		14:33	14:33	14:34
13,3	130,1	313	«	BONNEFAMILLE		14:33	14:34	14:34
16,3	127,1	352	«	ROCHE		14:37	14:38	14:39
17,0	126,4	368	RD 126	carrefour RD 124 / RD 126		14:38	14:39	14:40
19,4	124,0	415	«	lieu dit le Bois de Roche à Roche		14:41	14:42	14:44
20,1	123,3	431	«	lieu dit Fournéat à Roche		14:42	14:43	14:45
23,9	119,5	419	«	ARTAS		14:47	14:49	14:50
24,1	119,3	402	RD 126	carrefour RD 126 / RD 53		14:47	14:49	14:51
29,0	114,4	401	«	ST JEAN DE BOURNAY		14:54	14:56	14:58
29,6	113,8	391	«	croisement RD 126 / rue de la Barre		14:55	14:57	14:59
30,0	113,4	392	RD 502	carrefour RD 126 ( rue de la Barre ) / RD 502		14:55	14:57	15:00
31,0	112,4	374	RD 518	carrefour giratoire RD 502 / RD 518		14:57	14:59	15:01
31,2	112,2	381	VC	croisement RD 518 / chemin du Miraillet		14:57	14:59	15:01
34,8	108,6	421	RD 41	car rte du Serpollier / RD 41 D / RD 41 près Villeneuve de Marc		15:02	15:04	15:07
39,5	103,9	325	RD 41	MEYSSIEZ	SPRINT	15:08	15:11	15:14
40,1	103,3	316	C 3	croisement RD 41 / C 3 ( route de Cour et Buis )		15:09	15:12	15:15
41,6	101,8	451	C 3	Côte de Meyssiez	GPM	15:11	15:14	15:17
43,8	99,6	375	RD 37	croisement C 3 ( route de Meyssiez ) / RD 37		15:14	15:17	15:20
46,2	97,2	351	«	COUR ET BUIS		15:18	15:21	15:24
47,1	96,3	344	RD 538	carrefour à feux RD 37 / RD 538		15:19	15:22	15:25
47,6	95,8	336	RD 37	carrefour giratoire RD 538 / RD 37		15:19	15:23	15:26
51,9	91,5	290	RD 37	lieu dit le Gontard à Monsteroux Milieu sprint en or Pollard	PRIME	15:25	15:29	15:32
55,2	88,2	264	«	lieu dit St Alban de Varèze à Vernioz		15:30	15:33	15:37
57,4	86,0	258	«	VERNIOZ		15:33	15:37	15:41
58,2	85,2	256	RD 131	carrefour RD 37 / RD 141		15:34	15:38	15:42
64,4	79,0	218	C 1	croisement RD 131 / C 1 ( chemin des Pétrières )		15:42	15:47	15:51
65,1	78,3	255	«	REVENTIN VAUGRIS		15:43	15:48	15:52
65,4	78,0	260	«	croisement ch des Pétrières / rue de la Mairie / rue des Ecoles		15:44	15:48	15:53
65,5	77,9	269	VC	croisement rue des Ecoles / rue Mouret		15:44	15:48	15:53
65,8	77,6	264	«	croisement rue Mouret / chemin des Cimes		15:44	15:49	15:53
67,2	76,2	379	VC	côte de Reventin Vaugris	GPM	15:46	15:51	15:55
67,6	75,8	380	«	LES COTES D'AREY		15:47	15:51	15:56
72,0	71,4	398	RD 46	croisement petite route des Barres / RD 46		15:53	15:57	16:03
75,3	68,1	409	C 10	croisement RD 46 / C 10 ( route des Terres Rouges )		15:57	16:02	16:07
76,2	67,2	338	RD 167	croisement C 10 ( route des Terres Rouges ) / RD 167		15:58	16:03	16:09
76,2	67,2	338	«	ST SORLIN DE VIENNE		15:58	16:03	16:09
76,8	66,6	352	C 5	croisement RD 167 / C 5 ( route de la Bourgeat )		15:59	16:04	16:10
79,2	64,2	281	VC	croisement C 5 ( rte de la Bourgeat ) / RD 538 / rte du Chamboud		16:03	16:08	16:13
80,1	63,3	278	RD 41 C	croisement route du Chamboud / RD 41 C		16:04	16:09	16:15
81,8	61,6	271	C 5	croisement RD 41 C / C 5 ( route de la Rosière )		16:06	16:11	16:17
82,9	60,5	231	RD 41	croisement C 5 ( route de la Rosière ) / RD 41		16:08	16:13	16:19



# Rhône Alpes Isère Tour



Parcours	A parcourir	Altitude			44 km/h	42 km/h	40 km/h	
83,5	59,9	222	C 18	croisement RD 41 / C 18 ( route d'Aiguebelle )		16:08	16:14	16:20
84,3	59,1	217	«	lieu dit le Logis Neuf à Estrablin		16:09	16:15	16:21
84,8	58,6	218	C 6	rd pt C 18 ( r. d'Aiguebelle )/RD 502 / C 6 ( r. de la Petite Perrière)		16:10	16:16	16:22
85,3	58,1	220	«	ESTRABLIN		16:11	16:16	16:22
85,8	57,6	223	VC	croisement C 6 ( rue de la Vézonne ) / rue du Dauphiné		16:12	16:17	16:23
87,1	56,3	236	C 8	croisement rue des Allobroges / C 8 ( route de Septème )		16:13	16:19	16:25
89,5	53,9	353	C 8	côte d'Estrablin	GPM	16:17	16:22	16:29
90,7	52,7	346	RD 38	croisement rue des Ecuyers / RD 38		16:18	16:24	16:31
92,3	51,1	247	«	SEPTÈME		16:20	16:26	16:33
92,6	50,8	241	VC	croisement RD 38 / route des Petits Potaches		16:21	16:27	16:33
98,4	45,0	198	"	croisement chemin de Grégencieux / chemin de la Viallière		16:29	16:35	16:42
99,6	43,8	193	"	crst ch de la Revolée / ch de la Raie Brunet / C 1 ( rue Et. Perrot )		16:30	16:37	16:44
99,7	43,7	193	"	PONT EVEQUE		16:30	16:37	16:44
101,0	41,2	195	"	croisement chemin de la Raie Brunet / RD 75 / C 4s )		16:32	16:39	16:46
101,1	41,1	195	"	croisement RD 75 / route de la Pra		16:32	16:39	16:46
102,8	39,4	325	VC	côte de Pont Evêque	GPM	16:35	16:41	16:49
102,9	39,3	305	"	crst rte de la Prat / rte de Beauregard / rte de Grange Basse		16:35	16:42	16:49
103,3	38,9	306	"	croisement route de Grange Basse / route de Vienne		16:35	16:42	16:49
107,5	34,7	247	«	VILLETTE DE VIENNE		16:41	16:48	16:56
108,3	33,9	211	RD 123	carrefour giratoire chemin de Maupas / RD 36 / RD 123		16:42	16:49	16:57
111,0	31,2	337	RD 123	col de Bel Air	GPM	16:46	16:53	17:01
111,2	31,0	326	RD 150A	<b>Département du Rhône</b>		16:46	16:53	17:01
113,0	29,2	236	«	MARENNES		16:49	16:56	17:04
113,3	28,9	220	RD 150	carrefour giratoire RD 150 A / RD 150		16:49	16:56	17:04
114,0	28,2	213	RD 150	CHAPONNAY	SPRINT	16:50	16:57	17:06
118,1	24,1	256	VC	carrefour RD 150 / RD 151 / chemin de Chaponnay		16:56	17:03	17:12
118,9	23,3	257	«	croisement chemin de Chaponnay / chemin de Renonceau		16:57	17:04	17:13
119,5	22,7	258	«	croisement ch de Renonceau / ch de la chapelle St Thomas		16:57	17:05	17:14
121,1	21,1	321	«	croisement chemin de la chapelle St Thomas / chemin des Crêtes		17:00	17:08	17:16
121,7	20,5	341	«	croisement chemin des Crêtes / chemin de Malaval		17:00	17:08	17:17
121,9	20,3	364	VC	côte de St Pierre de Chandieu	GPM	17:01	17:09	17:17
124,1	18,1	322	«	croisement ch des Crêtes / ch des Oranges / ch du Rajat		17:04	17:12	17:21
125,3	16,9	270	«	croisement chemin du Rajat / chemin de Chantemerle		17:05	17:14	17:22
125,8	16,4	265		<b>HEYRIEUX Département de l'Isère</b>		17:06	17:14	17:23
126,0	16,2	264	«	croisement chemin du Rajat / rue des Balmes		17:06	17:15	17:24
126,3	15,9	264	«	croisement rue des Balmes / av du 19 mars 1962 / ch de Savoyan		17:07	17:15	17:24
127,8	14,4	282	RD 53 A	croisement chemin de Savoyan / RD 53 A		17:09	17:17	17:26
130,2	12,0	278	«	carrefour RD 53 A / RD 53 D		17:12	17:21	17:30
131,0	11,2	272	RD 153	<b>Département du Rhône</b>		17:13	17:22	17:31
133,2	9,0	290	«	ST LAURENT DE MURE		17:16	17:25	17:34
133,5	8,7	290	«	croisement RD 153 / rue Victor Broizat		17:17	17:25	17:35
135,4	6,9	234	«	croisement rue de la Côte / chemin de la Vareille		17:19	17:28	17:37
136,2	6,0	230	«	croisement chemin de la Vareille / chemin des Engrives		17:20	17:29	17:39
138,0	4,2	235	«	croisement chemin des Engrives / chemin du Vurey		17:23	17:32	17:42
139,5	2,7	230	«	lieu dit Mézelly à St Bonnet de Mure		17:25	17:34	17:44
139,6	2,6	230	«	croisement ch du Vurey / rue J F Veyret / chemin de Mézelly		17:25	17:34	17:44
140,7	1,5	229	«	rond point chemin de Mézelly / chemin de Dormon		17:26	17:36	17:46
140,9	1,3	229	«	ST BONNET DE MURE		17:27	17:36	17:46
142,0	0,2	238	RD 147	croisement chemin de Dormon / RD 147 ( route d'Azieu )		17:28	17:37	17:48
142,2	0,0	240	RD 147	St BONNET DE MURE arrivée route d'Azieu		17:28	17:38	17:48

# 36 ÉTAPE 2

# DÉCOUVERTE DU PAYS VIENNOIS

VENDREDI 4 MAI 2018

## 142,2 km ST BONNET DE MURE



## ST BONNET DE MURE



Jean-Pierre JOURDAIN,  
Maire de Saint Bonnet de Mure  
Président du SMND  
Vice-Président de la CCEL  
© François Boisjoly

C'est avec plaisir que notre commune accueille l'arrivée de la 2e étape de Rhône-Alpes Isère Tour 2018. En effet, Saint Bonnet de

Mure est une commune dynamique et sportive ! Autrement dit, les Murois aiment le sport et la Municipalité encourage, tout au long de l'année, la pratique sportive (subventions communales aux différents clubs, mise à disposition et entretien des équipements sportifs municipaux...).

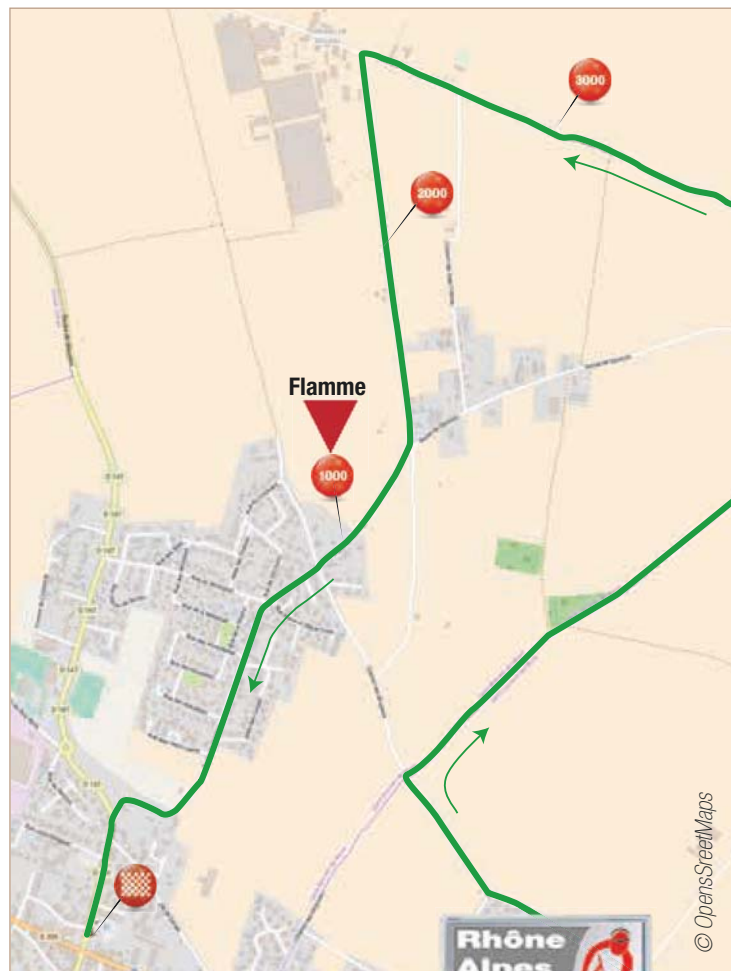
Dès lors, nul doute qu'un grand nombre de Murois et d'habitants extérieurs viendra saluer et soutenir les coureurs de cette 28e édition.

C'est aussi un honneur pour notre commune d'accueillir cette course cycliste de haut niveau, qui réunit à la fois des coureurs professionnels et amateurs. Ainsi, le public, passionnés et amateurs, pourra pleinement apprécier les performances sportives mais aussi tout le talent de ces coureurs hors pair.

Je suis donc ravi de la tenue d'un tel événement sur notre territoire communal, avec le soutien financier de la Communauté de Communes de l'Est Lyonnais (CCEL). Il allie incontestablement exploit sportif et convivialité. Je tiens à remercier bien évidemment les organisateurs du Rhône-Alpes Isère Tour d'avoir inscrit Saint Bonnet de Mure sur leur parcours cycliste 2018.

Je souhaite vivement que les Murois, petits et grands, profitent pleinement de cette belle course cycliste ainsi que des diverses animations proposées en centre-ville.


### Derniers Km



La vidéo  
des 3 derniers kilomètres  
consultable sur :



[www.rhone-alpes-isere-tour.com](http://www.rhone-alpes-isere-tour.com)



# Rhône Alpes Isère Tour



Vendredi 4 mai 2018