



CHARVIEU CHAVAGNEUX

*Gérard DEZEMPTÉ
Maire de Charvieu-Chavagneux
Président de la Communauté de Com-
munes Lyon Saint Exupéry en Dauphiné,
Conseiller Départemental de l'Isère*



La Municipalité de Charvieu-Chavagneux est heureuse, pour la vingt-deuxième année, d'accueillir l'épreuve du Rhône-Alpes-Isère-Tour, une compétition de grande qualité qui participe du rayonnement sportif de notre Commune et de tout le Nord-Isère.

A Charvieu-Chavagneux, le cyclisme est un sport historique ; notre club, le Charvieu-Chavagneux Isère Cyclisme, est le fleuron sportif de notre Commune. Je tiens ici à saluer Daniel CALABRIN, qui a présidé ce club avec beaucoup de dynamisme, de courage et de résultats, pendant près de cinquante ans, et qui a passé la main à David ABERBOUR au mois de novembre 2017. Je suis convaincu que le CCIC est entre de bonnes mains, et le dynamisme semble déjà au rendez-vous : la nouvelle direction vient de créer le « Team UCI », qui est la troisième équipe de cyclo-cross en France !

La Municipalité de Charvieu-Chavagneux est fière que les maillots roses des coureurs du CCIC soient à nouveau alignés pour le Rhône-Alpes-Isère-Tour, et qu'ils puissent jouer « à domicile » dans cette belle compétition.

Du jeudi 03 mai au dimanche 06 mai, chaque participant appliquera la citation de Henri DESGRANGE, fondateur du Tour de France, qui disait que « La souffrance en vélo est noble car elle

correspond au plein épanouissement de la volonté ». J'aime évoquer cette citation qui en dit long sur les valeurs de dépassement de soi propres au cyclisme ; et c'est pourquoi je considère cette compétition comme un évènement annuel très important pour Charvieu-Chavagneux.

Cette année, le départ du Tour sera donné à Charvieu-Chavagneux ; 1ère étape à Chateaufort, et nous accueillerons une nouvelle fois l'arrivée de la dernière étape, Bourgoin-Jallieu – Charvieu-Chavagneux, qui consacrera le vainqueur.

Soyez nombreux pour soutenir nos coureurs, et les stimuler par vos applaudissements !

Permettez-moi de saluer et féliciter l'ensemble des organisateurs qui se dévouent pour donner au Rhône-Alpes-Isère-Tour un succès chaque année réaffirmé et croissant. Je sais que Michel BAUP est un véritable professionnel dans le managing de son équipe du Comité d'Organisation. Grâce à ces hommes et ces femmes, la compétition assurera moment sportif de qualité, mais aussi un moment festif pour tout le public de nos territoires.

Bonne chance à tous les participants, et que vive le Rhône-Alpes-Isère-Tour !

Départ Charvieu-Chavagneux 2017





Atteindre le **PPO**
Carrefour
Rue de l'éternité / av. du collège
38230 Charvieu Chavagneux



Jeudi 3 mai 2018

Charvieu Chavagneux

Rassemblement au parking du complexe sportif David Douillet à Charvieu Chavagneux.

Signatures de 13h15 à 14h00 au podium départ.

Appel des concurrents à partir de 14h 10.

Départ fictif à 14h 15 avenue du Collège, en direction de Chavagneux (route de Vienne).

Départ réel après Chavagneux au croisement avec la route de Pont de Chéruy à 4 km du départ fictif.



Passage à niveau

Km 80,8 passage à niveau



Meilleur grimpeur

- 3 Km 72,9** Côte de Dolomieu
5,7 km à 3,9 %
- 3 Km 84,9** Côte de St Didier de la Tour.
2 km à 6,1 %
- 2 Km 103,1** Côte de Succieu *avec passage à 15%.*
4,7 km à 3,5 %
- 2 Km 122,3** Côte de Succieu *avec passage à 15%.*
4,7 km à 3,5 %
- 2 Km 141,5** Côte de Succieu *avec passage à 15%.*
4,7 km à 3,5 %



Fichiers pour GPS

E1 COTNI Circuit Chateaufvilain.gpx
E1 COTNI parcours.gpx



Chateaufvilain

L'arrivée est jugée à Chateaufvilain sur la RD 56 A (rue du Centre) à l'issue du troisième passage sur la ligne d'arrivée.

Ligne droite finale de 50 m en léger faux plat descendant. Largeur 6 m.

Dérivation des véhicules par la gauche à l'entrée du village à 700 m de la ligne d'arrivée.



Circuit final 2 x 19,2 km

Km 96,4 Entrée sur le circuit puis 19,2 km à parcourir deux fois.



Ravitaillement

Pas de zone de ravitaillement fixe



Sprint en Or, Bijouterie Pollard

Km 59,3 Le Bouchage



Sprint


- Km 59,3** Le Bouchage - Bonifications
- Km 76,5** Faverges de la Tour - Bonifications
- km 98,1** Sérezin de la Tour - Bonifications
- km 117,3** Sérezin de la Tour (2^{me} passage)
- km 136,5** Sérezin de la Tour (3^{me} passage)



Zone de danger

Ralentisseurs et îlots centraux dans la traversée de certaines localités indiqués dans l'itinéraire.





24 ÉTAPE 1

LES VALLONS DU NORD ISÈRE

JEUDI 3 MAI 2018

143,3 km ITINÉRAIRE DÉTAILLÉ

Parcours	A parcourir	Altitude				44 km/h	42 km/h	40 km/h
-4,0				CHARVIEU CHAVAGNEUX (Isère)	dép. fictif	14:15	14:15	14:15
0,0	143,3	225	RD 29 E	COLOMBIER SAUGNIEU (Rhône)	dép. réel	14:23	14:23	14:23
0,9	142,4	226	RD 29	rond point RD 29 E / RD 29		14:24	14:24	14:24
2,8	140,5	219	RD 24	Département de l'Isère		14:26	14:27	14:27
2,9	140,4	204	«	lieu dit Jameyzieu à Tignieu		14:26	14:27	14:27
5,0	138,3	208	RD 18	rond point RD 24 / RD 18		14:29	14:30	14:30
6,6	136,7	214	«	rond point RD 18 / RD 75		14:32	14:32	14:32
9,6	133,7	279	«	PANOSSAS		14:36	14:36	14:37
9,8	133,5	281	RD 18 A	carrefour RD 18 / RD 18 A		14:36	14:37	14:37
11,3	132,0	280	«	VEYSSILIEU		14:38	14:39	14:39
14,7	128,6	345	RD18G	carrefour RD 18 A / RD18 G		14:43	14:44	14:45
15,0	128,3	347	«	MORAS		14:43	14:44	14:45
19,7	123,6	249	RD517	carrefour RD 18 G / RD 517		14:49	14:51	14:52
22,2	121,1	264	RD 140 E	carrefour RD 517 / RD 140 E		14:53	14:54	14:56
25,0	118,3	357	RD 140	carrefour RD 140 E / RD 140		14:57	14:58	15:00
25,7	117,6	331	«	lieu dit Carisieu à Siccieu		14:58	14:59	15:01
25,9	117,4	321	«	carrefour RD 140 / RD 54		14:58	15:00	15:01
28,5	114,8	308	«	SOLEYMIEU		15:01	15:03	15:05
28,7	114,6	313	«	carrefour RD 140 / RD 140 D		15:02	15:04	15:06
31,5	111,8	306	«	COURTENAY		15:05	15:08	15:10
31,7	111,6	315	«	carrefour RD 140 / RD 140 F		15:06	15:08	15:10
32,0	111,3	321	«	carrefour RD 140 / RD 140 A / RD 140 B		15:06	15:08	15:11
33,3	110,0	285	«	lieu dit Chanizieu à Courtenay		15:08	15:10	15:12
35,2	108,1	271	RD 1075	carrefour RD 140 / RD 1075		15:11	15:13	15:15
35,3	108,0	271	RD 140	carrefour RD 1075 / RD 140		15:11	15:13	15:15
40,1	103,2	229	RD 52	lieu dit le Bayard à Bouvesse Quirieu carrefour RD 140 / RD 52		15:17	15:20	15:23
40,7	102,6	225	RD 14 A	carrefour RD 52 / RD 14 A		15:18	15:21	15:24
45,2	98,1	228	RD 14	carrefour RD 14 A / RD 14 près lieu dit Malville à Creys Mépieu		15:24	15:27	15:30
48,0	95,3	232	RD 16 E	carrefour RD 14 / RD 16 E au lieu dit la Gorge à Creys Mépieu		15:28	15:31	15:35
49,1	94,2	237	C 7	croisement RD 16 E / C 7		15:29	15:33	15:36
50,4	92,9	242	«	lieu dit Daleygnieu à Creys Mépieu		15:31	15:35	15:38
50,6	92,7	240	RD 16	croisement C 7 / RD 16		15:32	15:35	15:38
53,8	89,5	220	RD 60	carrefour RD 16 / RD 60		15:36	15:39	15:43
55,2	88,1	230	«	ST VICTOR DE MORESTEL		15:38	15:41	15:45
55,7	87,6	231	RD 60 B	carrefour RD 60 / RD 60 B (rue du Moulin)		15:38	15:42	15:46
56,2	87,1	209	RD 33 A	carrefour RD 60 B (rue du Moulin) / RD 60 A / RD 33 A		15:39	15:43	15:47
58,1	85,2	209	VC	croisement RD 33 A / route du Revin		15:42	15:46	15:50
58,6	84,7	209	RD 33E	croisement route du Revin / RD 33 E (route des Andréas)		15:42	15:46	15:50
59,1	84,2	209	«	LE BOUCHAGE		15:43	15:47	15:51
59,3	84,0	209	RD 33 E	LE BOUCHAGE sprint en or bijouterie Pollard	PRIME	15:43	15:47	15:51
59,5	83,8	209	RD 40 D	carrefour RD 33 E (route des Corbassières) / RD 33 / RD 40 D		15:44	15:48	15:52
61,1	82,2	210	«	lieu dit le Polossat aux Avenières		15:46	15:50	15:54
62,2	81,1	250	«	lieu dit Buvin aux Avenières		15:47	15:51	15:56
64,1	79,2	258	«	LES AVENIERES		15:50	15:54	15:59
65,0	78,3	252	C 5	crst RD 40 D / rue de la Chapelle / C 5 (rue Dr Pierre Poullain)		15:51	15:55	16:00
65,3	78,0	233	RD 40	croisement C 5 (rue Docteur Pierre Poullain) / RD 40		15:52	15:56	16:00
66,7	76,6	223	«	lieu dit Veyrins aux Avenières		15:53	15:58	16:03
67,2	76,1	232	RD 16 H	carrefour giratoire RD 40 / RD 1075 / D 16 H		15:54	15:59	16:03
71,0	72,3	353	«	DOLOMIEU		15:59	16:04	16:09
71,5	71,8	381	RD 16 B	carrefour RD 16 H / RD 16 B		16:00	16:05	16:10
71,6	71,7	378	RD 16 M	carrefour RD 16 B / RD 16 M		16:00	16:05	16:10
72,0	71,3	407	RD 16 B	carrefour giratoire RD 16 M / RD 16 B		16:01	16:05	16:11





Parcours	A parcourir	Altitude				44 km/h	42 km/h	40 km/h
72,9	70,4	449	RD 16 B	côte de Dolomieu	GPM	16:02	16:07	16:12
73,9	69,4	423	RD 16 K	carrefour RD 16 B / RD 16 K		16:03	16:08	16:13
76,5	66,8	423	RD 16 K	FAVERGES DE LA TOUR	SPRINT	16:07	16:12	16:17
76,9	66,4	423	RD 145 C	carrefour RD 16 K / RD 145 C		16:07	16:12	16:18
79,8	63,5	354	«	ST CLAIR DE LA TOUR		16:11	16:17	16:22
80,1	63,2	334	RD 1516	carrefour à feux RD 145 C / RD 1516		16:12	16:17	16:23
80,2	63,1	334	RD 2	carrefour à feux RD 1516 / RD 2		16:12	16:17	16:23
80,8	62,5	357	«	passage à niveau		16:13	16:18	16:24
81,0	62,3	360	«	ST DIDIER DE LA TOUR		16:13	16:18	16:24
82,4	60,9	378	C 3	carrefour à feux RD 2 / RD 1006 / C 3 (chemin du Ruy Jaillot)		16:15	16:20	16:26
82,8	60,5	383	C 2	croisement C 3 (chemin de Ruy Jaillot) / C 2 (montée du Suet)		16:15	16:21	16:27
84,9	58,4	506	C 2	côte du Suet à St Didier de la Tour	GPM	16:18	16:24	16:30
86,2	57,1	491	«	lieu dit Marlieu à Montagnieu		16:20	16:26	16:32
87,0	56,3	487	VC	croisement C 2 (chemin du Puy Caillot) / RD 17 / chemin du Perrin		16:21	16:27	16:33
88,7	54,6	481	RD 17E	croisement chemin du Perrin / RD 17 E		16:23	16:29	16:36
90,1	53,2	415	RD 51	carrefour RD 17 E / RD 51		16:25	16:31	16:38
92,0	51,3	380	«	ST VICTOR DE CESSIEU		16:28	16:34	16:41
93,6	49,7	357	RD 51 A	carrefour giratoire RD 51 / RD 51 A		16:30	16:36	16:43
95,0	48,3	338	RD 59 A	carrefour RD 51 A / RD 59 A		16:32	16:38	16:45
96,4	46,9	337	«	croisement RD 59 A / ch du Moulin entrée du circuit	CIRCUIT	16:34	16:40	16:47
98,1	45,2	308	RD 59 A	SEREZIN DE LA TOUR	SPRINT	16:36	16:43	16:50
98,6	44,7	317	C 3	croisement RD 59 A / C 3 (route de Succieu)		16:37	16:43	16:50
102,6	40,7	452	RD 56 D	croisement C 3 (route de Succieu) / route du Javet / RD56 D		16:42	16:49	16:56
102,9	40,4	458	«	SUCCIEU		16:43	16:50	16:57
103,1	40,2	460	RD 56 D	côte de Succieu	GPM	16:43	16:50	16:57
103,5	39,8	471	VC	croisement RD56 D / chemin rural		16:44	16:50	16:58
104,2	39,1	490	RD 56 A	carrefour chemin rural / RD 520 / RD 56 A		16:45	16:51	16:59
104,5	38,8	503	«	CHATEAUVILAIN		16:45	16:52	16:59
104,9	38,4	516	«	Chateauvilain premier passage sur la ligne d'arrivée		16:46	16:52	17:00
105,6	37,7	500	VC	croisement RD 56 A / chemin de Darefin		16:47	16:53	17:01
107,3	36,0	568	RD 520	croisement chemin de Darefin / RD 520		16:49	16:56	17:03
108,5	34,8	576	RD 520	lieu dit le Rapoux à Biol		16:50	16:58	17:05
108,9	34,4	582	VC	croisement RD 520 / route de Torchefelon		16:51	16:58	17:06
110,2	33,1	561	«	croisement route de Torchefelon / chemin de Vallin		16:53	17:00	17:08
112,7	30,6	460	C 1	croisement chemin de Vallin / C 1 (chemin du Triève)		16:56	17:04	17:12
113,6	29,7	420	«	ST VICTOR DE CESSIEU		16:57	17:05	17:13
113,7	29,6	420	VC	croisement C 1 (chemin du Triève) / chemin du Moulin		16:58	17:05	17:13
115,6	27,7	337	«	croisement chemin du Moulin / RD 59 A deuxième passage		17:00	17:08	17:16
117,3	26,0	308	RD 59 A	SEREZIN DE LA TOUR	SPRINT	17:02	17:10	17:18
117,8	25,5	317	C 3	croisement RD 59 A / C 3 (route de Succieu)		17:03	17:11	17:19
121,8	21,5	452	RD 56 D	croisement C 3 (route de Succieu) / route du Javet / RD56 D		17:09	17:17	17:25
122,1	21,2	458	«	SUCCIEU		17:09	17:17	17:26
122,3	21,0	460	RD 56 D	côte de Succieu	GPM	17:09	17:17	17:26
122,7	20,6	471	VC	croisement RD56D / chemin rural		17:10	17:18	17:27
123,4	19,9	490	RD 56 A	carrefour chemin rural / RD 520 / RD 56 A		17:11	17:19	17:28
123,7	19,6	503	«	CHATEAUVILAIN		17:11	17:19	17:28
124,1	19,2	516	«	Chateauvilain deuxième passage sur la ligne d'arrivée		17:12	17:20	17:29
124,8	18,5	500	VC	croisement RD 56 A / chemin de Darefin		17:13	17:21	17:30
126,5	16,8	568	RD 520	croisement chemin de Darefin / RD 520		17:15	17:23	17:32
127,7	15,6	576	RD 520	lieu dit le Rapoux à Biol		17:17	17:25	17:34
128,1	15,2	582	VC	croisement RD 520 / route de Torchefelon		17:17	17:26	17:35
129,4	13,9	561	«	croisement route de Torchefelon / chemin de Vallin		17:19	17:27	17:37

26 ÉTAPE 1

LES VALLONS DU NORD ISÈRE

JEUDI 3 MAI 2018

143,3 km CHATEAUVILAIN-CAPI

Parcoursu	A parcourir	Altitude				44 km/h	42 km/h	40 km/h
131,9	11,4	460	VC 1	croisement chemin de Vallin / C 1 (chemin du Triève)		17:22	17:31	17:40
132,8	10,5	420	«	ST VICTOR DE CESSIEU		17:24	17:32	17:42
132,9	10,4	420	VC	croisement C 1 (chemin du Triève) / chemin du Moulin		17:24	17:32	17:42
134,8	8,5	337	«	croisement chemin du Moulin / RD 59 A troisième passage		17:26	17:35	17:45
136,5	6,8	308	RD 59 A	SEREZIN DE LA TOUR	SPRINT	17:29	17:38	17:47
137,0	6,3	317	C 3	croisement RD 59 A / C 3 (route de Succieu)		17:29	17:38	17:48
141,0	2,3	452	RD 56 D	croisement C 3 (route de Succieu) / route du Javet / RD56 D		17:35	17:44	17:54
141,3	2,0	458	«	SUCCIEU		17:35	17:44	17:54
141,5	1,8	460	RD 56 D	Côte de Succieu	GPM	17:35	17:45	17:55
141,9	1,4	471	VC	croisement RD56 D / chemin rural		17:36	17:45	17:55
142,6	0,7	490	RD 56 A	carrefour chemin rural / RD 520 / RD 56 A		17:37	17:46	17:56
142,9	0,4	503	«	CHATEAUVILAIN		17:37	17:47	17:57
143,3	0,0	516	RD 56 A	CHATEAUVILAIN arrivée au troisième passage sur la ligne		17:38	17:47	17:57

Derniers Kms



La vidéo
des 3 derniers kilomètres
consultable sur :

www.rhone-alpes-isere-tour.com



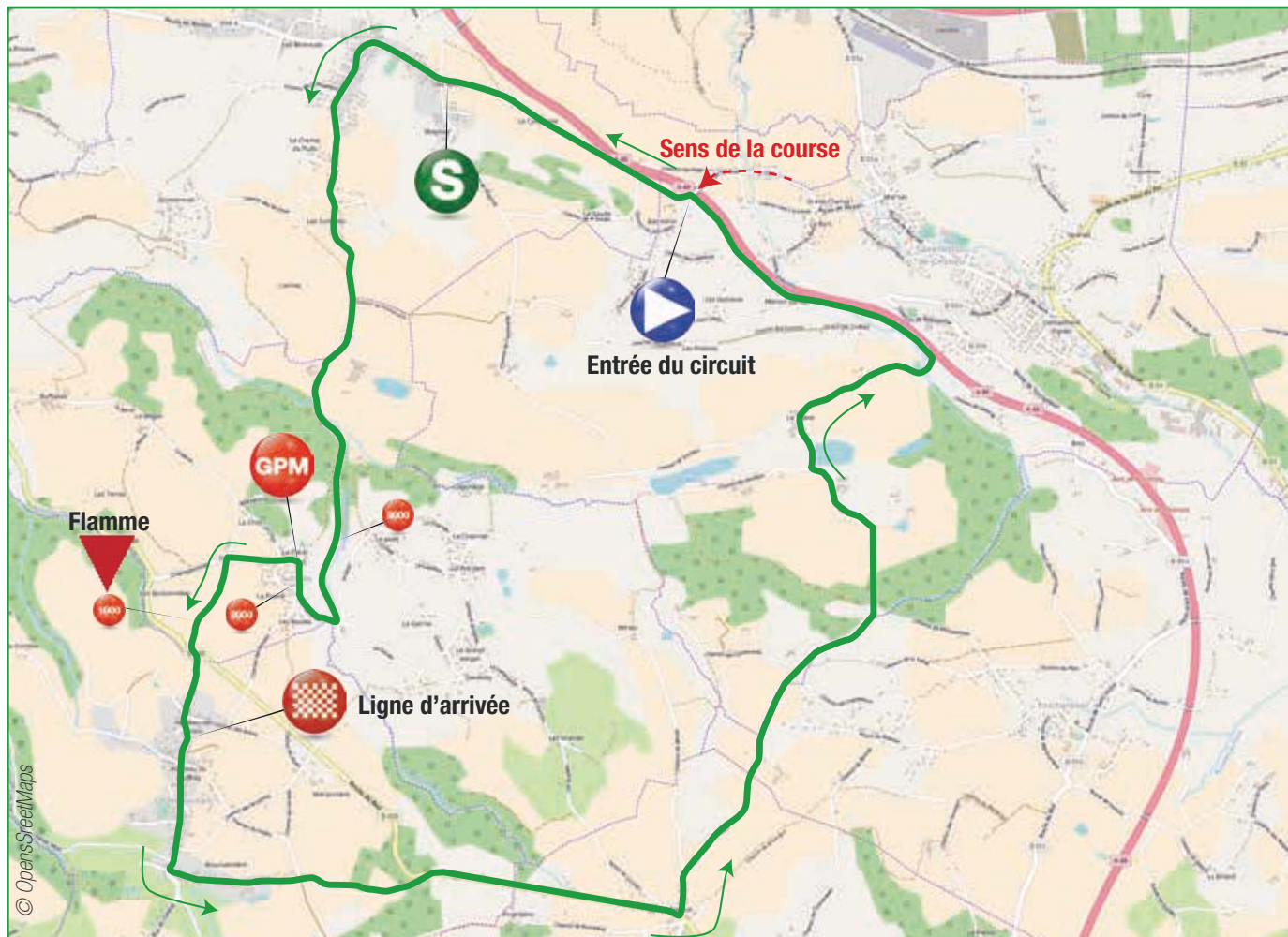
© OpensStreetMaps



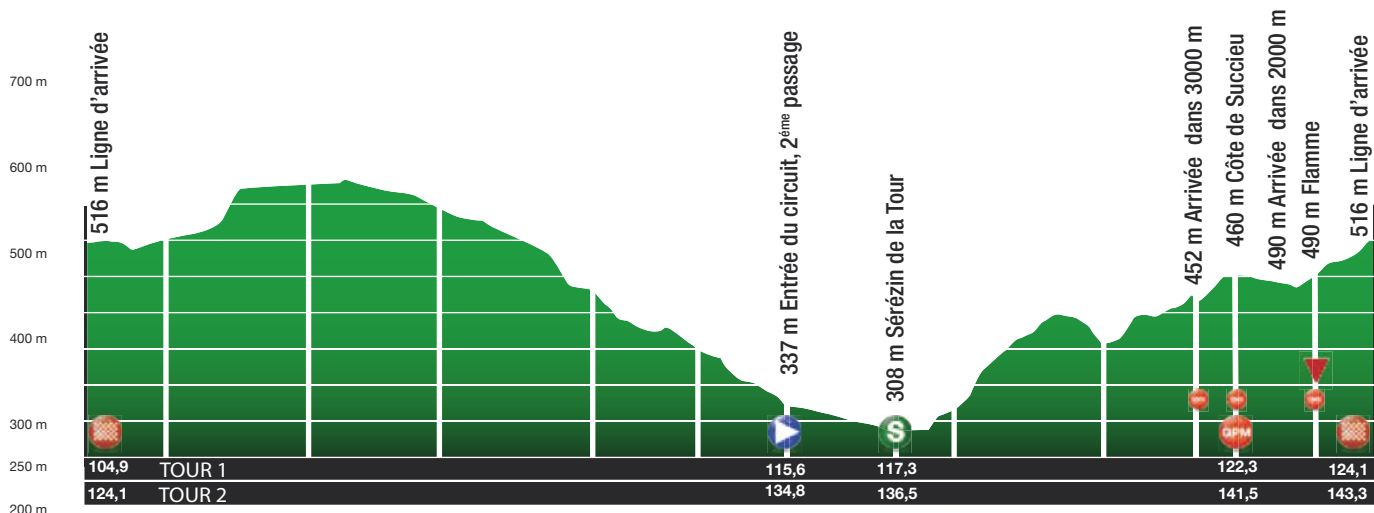
Rhône Alpes Isère Tour



Circuit 19,2 km à parcourir 2 fois




ETAPE 1



Jeudi 3 mai 2018



CHÂTEAUVILAIN



CHATEAUVILAIN - CAPI



Daniel GAUDE
Maire de Châteauvilain

C'est avec grand plaisir et fierté que la municipalité, le Comité des fêtes et les habitants accueilleront l'arrivée de la première étape CHARVIEU-CHÂTEAUVILAIN de l'édition 2018 du Rhône Alpes Isère Tour ce jeudi 03 mai.

Châteauvilain est connu et apprécié par ces manifestations sportives et ses chemins de randonnées.

Chaque année le Comité des fêtes organise une Rando VTT et Marche (Dimanche 15 avril 2018) et le Cross des Terres Froides (dimanche 27 mai 2018).

La vie associative culturelle et sportive est très active. Une quinzaine d'associations animent le village. Les bénévoles seront présents pour ce grand jour et je les en remercie.

Les cyclistes dont de nombreux professionnels viendront préparer les prochaines grandes épreuves nationales et Internationales mais surtout animer et gagner cette magnifique course.

Ils auront l'occasion de se tester sur les routes de la zone Montagne de CAPI.

J'espère que la bosse de Darefin à gravir 3 fois en fin de parcours fera la différence.

Je remercie CAPI et les organisateurs d'avoir choisi notre commune pour la plus grande joie des 715 Castelvilanoises et Castelvilanois.

Je suis persuadé que cet événement sera une réussite et nous aidera à mieux faire connaître les charmes de notre village rural.

Au nom de tous les sportifs et amateurs de Vélo, je souhaite la bienvenue à CHÂTEAUVILAIN aux concurrents à leurs équipes, aux organisateurs et vous espérent nombreux chers spectateurs.

Le Jeudi 03 mai Tous à CHÂTEAUVILAIN !!!

CAPI

> Communauté
d'Agglomération
Porte de l'Isère

Jean Papadopoulo
Président de la CAPI



© CAPI / B.Gillardeau

Du 3 au 6 mai aura lieu la 28ème édition du Rhône-Alpes Isère Tour (RAIT).

Depuis sa création, le RAIT est devenu une manifestation incontournable sur l'agenda des manifestations capiséroises rassemblant les cyclistes professionnels souhaitant affiner leur préparation et les jeunes coureurs en quête d'un avenir cycliste.

La CAPI est heureuse de participer à cet événement qui participe à la mise en valeur et à l'animation de notre territoire.

Cette année, nous sommes fiers d'avoir une arrivée à Châteauvilain et un départ depuis Vaulx-Milieu, en plus du village des partenaires à Villefontaine.

Ce tour cycliste n'existerait pas sans le dévouement et l'engagement des organisateurs et bénévoles, qui ne comptent ni leur temps ni leurs efforts.

Le public est attendu nombreux à cette grande fête du vélo qui s'annonce comme un vrai moment populaire et convivial.

Le sport permet de beaux challenges de vie et de beaux moments de partage.

En adressant nos encouragements aux coureurs, nos remerciements aux bénévoles et nos félicitations aux organisateurs, nous souhaitons à toutes et à tous une excellente 28ème édition !



