

11 mars 2018
NANTES Petit Mars
SEGRE en Anjou Bleu
39^{ème} édition

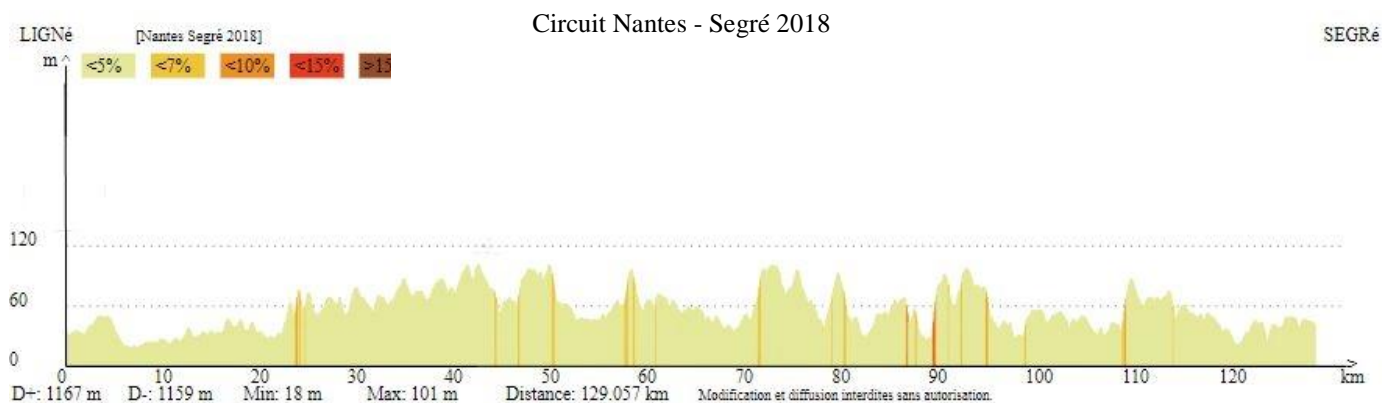
NANTES - SEGRÉ

PALMARES

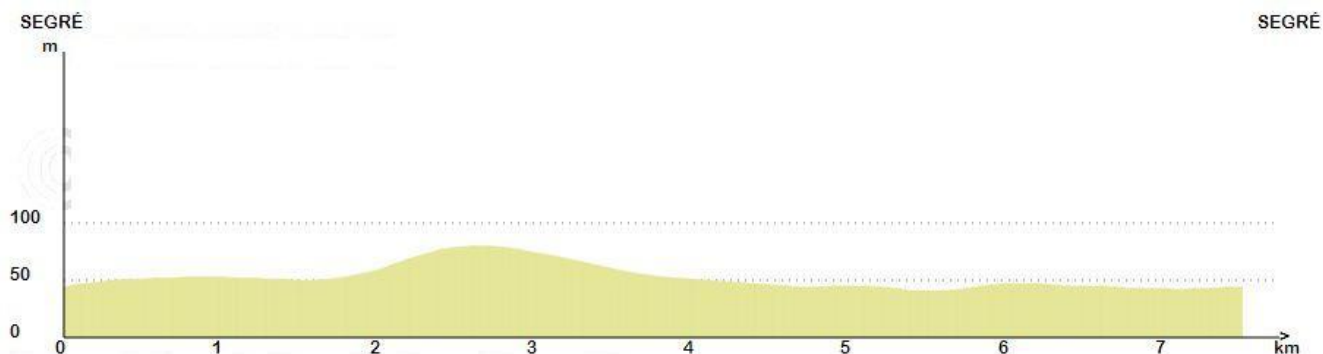
1980 - MADIOT Marc	1993 - CURRY Jean Christophe	2006 - CHARRIER Franck
1981 - VINCENT Yves	1994 - HURFORD Andy	2007 - CHERRUAULT Kevin
1982 - METRIAU Gilles	1995 - ARNAUD Freddy	2008 - CHERRUAULT Kevin
1983 - MADIOT Yvon	1996 - GALBADON Grégory	2009 - GONNET Julien
1984 - BOUHIER Jean Louis	1997 - CHAMPEYMONT Franck	2010 - TULIK Angelo
1985 - METRIAU Gilles	1998 - CHRISTOPHER Tim	2011 - CHARRIER Franck
1986 - GIBEAUX Eric	1999 - WOECKLER Thomas	2012 - GOUAUT Pierre
1987 - LEZIN Thierry	2000 - SIMON Stéphane	2013 - THEVENOT Guillaume
1988 - BARRAULT Thierry	2001 - BICHOT Freddy	2014 - GUYOT Romain
1989 - PASGRIMAUD Didier	2002 - ROY Jeremy	2015 - GUYOT Romain
1990 - DALIBARD Philippe	2003 - CONAN Stéphane	2016 - OURSELIN Paul
1991 - LEPROUX Denis	2004 - BOYER Anthony	2017 - PAILLOT Yoann
1992 - WRONA Zieslaw	2005 - DIGUET Christophe	

PROFIL DE L'EPREUVE

Nantes Segré 2018



Circuit final 2018



NANTES - SEGRE le 11 mars 2018

11h30 - 12h45 : Opération de départ

- Remise des dossard et plaque de cadre

- Signature des coureurs

Restaurant le Saint Laurent, route de ligné (D223) **44390 LE PETIT MARS**

12h : Réunion du Directeur de l'organisation et du jury des commissaires avec les directeurs sportifs

Restaurant le Saint Laurent, route de ligné (D223) **44390 LE PETIT MARS**

13h20 : Appel des coureurs sortie parking restaurant le Saint Laurent **44390 LE PETIT MARS**

* 13h25 : départ fictif en groupe pour **5 km** chemin du restaurant : à gauche D223 (sortie du Petit Mars) la bussonnière

13h35 : Départ réel au km 0 - rue du Pré Athelin

Itinéraire	Kms		Horaire de course à		Informations
	Réaliser	Restant	44 Km/H	42 Km/H	
D223	0,000		13h25	13h25	
Carrefour D223 - D23	3,400				à droite D23
Entrée LIGNE (route de Nord/Erdre)	4,600				DANGER ilots Centraux
Carrefour Route de Nord/Erdre / rue du Pré Athelin	4,700				Rond point à gauche rue du Pré Athelin (les Touches)
Rue du Pré Athelin	5,000				Rue du Pré Athelin tout droit
Départ réel	0,000	170,800	13h35	13h35	
Sortie Ligné	0,200	170,600			
Carrefour rue du Pré Athelin / rue St Louis	0,400	170,400			à droite rue St Louis
Carrefour rue des Roitelets / rue des Cèdres / C6 (route de Mouzeil)	1,700	169,100			En face C6
Le pas Richeux	2,500	168,300			Tout droit
Carrefour C6 / VC	2,700	168,100			à droite VC
Carrefour VC / D9	3,800	167,000			à gauche D9
LE BOULAY D9 Carrefour (D9) route de l'Océan (D164)	6,300	164,500	13h44	13h45	Attention ilots centraux
Carrefour route de l'Océan / route de Nantes, D9 (Teillé)	6,500	164,300			à gauche D9 (Teillé)
TEILLE		170,800			
Carrefour D9 route de Nantes – D.14 – rue de la Sensitive	12,300	158,500			Attention ilots centraux A gauche rue de la Sensitive : D.9
PANNECÉ rue de la Gravelle	16,200	154,600	13h58	13h59	
Carrefour rue de la Gravelle – rue des Aubépines – rue de la Cordelière – rue de la Fontaine – Rue de la Poste	16,400	154,400			Tout droit rue de la Poste
Carrefour place de l'Église – rue du donneau – rue du Stade	16,900	153,900			Attention ilots centraux
Rue du Stade	17,100	153,700			Tout droit rue du Clos Joli
Carrefour D. 9 – D. 22	18,000	152,800			Tout droit D. 9
St-MARS la JAILLE rue de la Ville Jolie	22,000	148,800	14h06	14h07	
Carrefour rue de la Ville Jolie – avenue Alexandre Braud	22,700	148,100			A gauche avenue Alexandre Braud
Carrefour avenue Alexandre Braud, rue de l'industrie, rue Neuve, boulevard des	23,000	147,800			Attention ROND POINT à droite rue Neuve
Carrefour rue Neuve, boulevard de la haie Daniel, rue d'Anjou	23,500	147,300			En face boulevard de la Haie Daniel
Carrefour rue de la Haie Daniel, rue des Chardonnets	24,000	146,800			à gauche rue des chardonnets
Carrefour rue des charonnets, rue de Châteaubriant	24,100	146,700			ROND POINT à droite rue de Châteaubriant (D878)
Route de Châteaubriant (D878)	24,500	146,300			ROND POINT - Tout droit 878
LA CHAPELLE GLAIN	34,400	136,400	14h23	14h24	Tout droit D 878
Carrefour D878 – rue du Flavier (D163)	35,100	135,700			A gauche rue du Flavier
Carrefour D163/D878	35,500	135,300			A droite D878
JUIGNIERS LES MOUTIERS	41,200	129,600	14h32	14h34	Tout droit D878
LA PRÉVIÈRE	46,000	124,800	14h38	14h41	ATTENTION ECLUSE
Carrefour D 6, D 203, D 878	46,400	124,400			Tout droit D878
POUANCÉ rue de la Prévrière	48,300	122,500	14h42	14h46	

Carrefour D878 Boulevard d'Ancenis	48,700	122,100			 Ilots Centraux ROND POINT Tout droit Boulevard d'Ancenis
Carrefour Boulevard d'Ancenis et rue de la Libération	49,000	121,800			a droite rue de la Libération  Attention rond point (virage en Montée)
RUSH N°1	49,300	121,500			Tout droit rue Maréchal Foch
Carrefour rue du Maréchal Foch et rue du Général de Gaulle	49,800	121,000			Tout droit rue Général Leclerc
Carrefour D775-D181	49,900	120,900			à droite D181
ARMAILLE	54,300	116,500	14h50	14h54	
Carrefour D181 - D182	54,500	116,300			En face D182
Carrefour D182 - D203	54,700	116,100			à gauche D182
Carrefour D182, accès 2 x 2 voies D212 bis	56,800	114,000			a droite D212 bis
VERGONNES	58,000	112,800	14h55	15h00	 DANGER Terre plein central
Carrefour D212 bis / D212	58,500	112,300			en face sur la D212
Carrefour D212/ C3	58,700	112,100			à droite C3
COMBREE	63,000	107,800	15h02	15h08	 DANGER Dos d'ane
Carrefour C3 / rue Jeanne d'Arc	63,500	107,300			à droite rue Jeanne d'Arc
Carrefour rue Jeanne d'Arc/ rue de Beaulieu	63,700	107,100			à gauche rue de Beaulieu
Carrefour rue de Beaulieu / rue de l'Hotel de ville	63,900	106,900			à gauche rue de l'Hotel de Ville
carrefour rue de l'Hotel de ville / D203	64,200	106,600			a droite D203 DANGER DOS d'Ane
Sortie Combrée	64,400	106,400			 DANGER Terre plein central
BOURG D'IRE	69,600	101,200	15h10	15h17	
Carrefour D203 / D219	69,900	100,900			à gauche D219 attention rond
NOYANT LA GRAVOYERE	71,600	99,200	15h13	15h20	 DANGER ilots et écluse
RUSH N°2	72,400	98,400			
Carrefour D219 / rue Constant Gérard	72,500	98,300			à gauche rue Constant Gérard  DANGER TERRE PLEIN
Sortie Noyant		170,800			DANGER TERRE PLEIN
Rond Point D775 / D219	73,700	97,100			en face D219
Rond Point D775 / D219		170,800			en face D219
MISENGRAIN	75,100	95,700	15h18	15h25	 DANGER ECLUSE
Carrefour D219 / vo Nyoiseau, Bourg l'Eveque		170,800			en face D219
Carrefour D219 / D71	78,000	92,800			à gauche D71
BOUILLE MENARD	78,100	92,700	15h22	15h30	
Carrefour D71 / D81	78,500	92,300			à droite D81
sortie Bouillé Ménard		170,800			 DANGER ECLUSE
CHATELAIS	81,900	88,900	15h27	15h35	
Carrefour D81/ D180	82,100	88,700			à droite D180
Carrefour D180 / D193	82,500	88,300			à droite D193
Carrefour D193 / D180	82,700	88,100			à gauche D180
L'HOTELLERIE DE FLEE	85,500	85,300	15h32	15h40	
Carrefour D180 / D863	85,700	85,100			à droite D863
Carrefour D863 / D271	85,800	85,000			à droite D271
CHARMONT	87,200	83,600			
NYOISEAU	90,100	80,700	15h37	15h47	
Carrefour D271 / D71 rue de l'Eglise	90,300	80,500			en face rue de l'Eglise
Carrefour C3 / C6	91,200	79,600			à gauche C6
LA CORBINIERE	92,400	78,400			 DANGER VIRAGE descente dangereuse
BOIS I	93,100	77,700	15h43	15h52	
RUSH N°3 (le carreau du Bois I)	93,600	77,200			
Carrefour C3 / contre allée	94,200	76,600			à gauche contre allée
contre allée / ZI du bois 2	94,800	76,000			à droite contre allée
contre allée / contre allée	95,400	75,400			en face direction segré
contre allée / Bois 2	95,600	75,200			en face contre allée
contre allée / D71	97,600	73,200			à droite D71
D71 / rond point	98,200	72,600			 DANGER
rond point	98,300	72,500			passage sous la 2x2 voie direction Segré Centre
Entrée dans SEGRE					

SEGRE	99,500	71,300	15h51	16h03	DANGER dos d'ane et rond point
rue Ernest Renan / bd Léon Mauduit	99,800	71,000			à gauche Bd Léon Mauduit DANGER terre plein et haricots  sur 800 m
bd Léon Mauduit / rue du Pinelier	100,500	70,300			à gauche rue du Pinelier
rue du Pinelier / avenue des Acacias	100,800	70,000			à droite avenue des Acacias
Zone de ravitaillement					
avenue des Acacias / bd de Renier	101,100	69,700			en face bd de renier ROND POINT
Bd de Renier	101,200	69,600			 DANGER rond point
Bd de Renier / D78	101,600	69,200			à gauche D78
Passage sur la 2x2 voies		170,800			DANGER SORTIE DE ROCADE
D78 / Rue Jean Monnet	102,000	68,800			à gauche rue Jean Monnet
1er Point chaud Passage sur ligne d'arrivée	102,400	68,400	15h56	16h06	
Carrefour rue Jean Monnet / rue Louis Lepine	102,500	68,300			à droite rue Louis Lepine
Carrefour rue Louis Lepine / rue Edouard Branly	103,000	67,800			à gauche rue Edouard Branly
Carrefour rue Edouard Branly / C4	103,300	67,500			à gauche C4
Carrefour C4 / VC 105	103,650	67,150			à droite VC 105
Carrefour VC 105 / C2	105,000	65,800			à droite C2
Carrefour C2 / D78	107,000	63,800			à gauche D78
AVIRE	109,400	61,400	16h05	16h16	 ECLUSE ET TRAVERSEE DANGEUREUSE
D180/D78	109,800	61,000			en face D78
D78/D289	110,100	60,700			à gauche D289
RUSH N°4 (cote de Monguillon, 100m après transformateur)	112,300	58,500			
MONTGUILLON	114,900	55,900	16h12	16h24	
Carrefour D189 / C1	115,200	55,600			à droite C1
SAINT MARTIN DU BOIS	117,600	53,200	16h16	16h28	
carrefour C1 / D78	117,700	53,100			à droit eD78
Carrefour D78 / D216	118,000	52,800			à gauche D216
Carrefour D 216 / D180	122,400	48,400			à droite D180
LA JAILLETTE	122,900	47,900			
LOUVAINES	126,000	44,800	16h27	16h40	 DANGER Ecluse dos d'ane
Carrefour D180 / D280	126,400	44,400			à droite D180
Carrefour D180 / C2	126,600	44,200			à gauche C2
Sortie Louvaines	126,900	43,900			 DANGER Terre plein central
Carrefour C2 / D78	129,100	41,700			à gauche D78
ENTREE SUR CIRCUIT					
Carrefour D78 / C4	130,400	40,400			à gauche D78
Carrefour D78 / Rue Jean Monnet	131,900	38,900			à droite rue Jean Monnet
2ème Point chaud Passage sur ligne d'arrivée, Début du 1er	132,300	38,500	16h36	16h49	
Carrefour rue Jean Monnet / rue Louis Lepine	132,500	38,300			à droite rue Louis Lepine
Carrefour Louis Lepine / rue Edouard Branly	132,900	37,900			à gauche rue Edouard Branly
Carrefour rue Edouard Branly / C4	133,200	37,600			à gauche C4
Carrefour C4 / VC 105	133,550	37,250			à droite VC 105
Carrefour VC 105 / C2	134,900	35,900			à droite C2
Carrefour C2 / D78	136,850	33,950			à droite D78
Carrefour D78 / C4	138,100	32,700			à gauche D78
Carrefour D78 / Rue Jean Monnet	139,600	31,200			à droite rue Jean Monnet
2ème passage sur la ligne, début du 2ème tour	140,000	30,800	16h47	17h01	
3ème passage sur la ligne, début du 3ème tour	147,700	23,100	16h57	17h12	
3ème point chaud 4ème passage sur la ligne, début du 5ème passage sur la ligne, début du 5ème tour	155,400	15,400	17h08	17h23	
	163,100	7,700	17h18	17h34	
ARRIVEE 6ème passage	170,800	0,000	17h29	17h45	

NANTES – SEGRÉ 11 mars 2018

Organisation Administrative et Technique

Comité d'organisation

Président : Bernard POINTEAU
Président ESSHA cyclisme : Laurent ESNAULT

Officiels

Directeur de l'organisation : Bernard POINTEAU
Commissaires titulaires : Olivier PIVETEAU
Guillaume BRUN
Hubert GUILBEAU
Président du Jury, Directeur de course : Olivier PIVETEAU
Commissaire moto : Laurent MALIDIN
Commissaire moto adjoint : Franck DURAND
Juge à l'arrivée : Cédric BLANCHARD
Inspecteur médical :

Structure Technique

Liaison radio : Techni Sécurité
Photo-finish : Mr BRAULT
Secrétariat : Patricia NICOLAS
Médecin : Mohssine BENHALIMA
Ambulances : FFSS
Moto info : Loïc LAVAL
Moto régulateur : Thierry MANCEAU
Ardoisier 1 : Catherine LEMARCHAND
Ardoisier 2 : Philippe ROYER
Juge Grimpeur : Philippe JEROME
Speakers : Philippe DELAUNAY - Jacky JUTEAU - Daniel MANGEAS
Dépannage voiture Neutre : Comité Régional N° 1
E.S.Segré H.A. N° 2
VC Lionnais N° 3
Sécurité course : 6 Gendarmes motorisés
5 Motards sécurités
5 Motards signaleurs
Voiture balai : Voyage MICHEL VOISIN

FLECHAGE



Fréquence de radio tour :
157.550 mhz

ANNEXE I

Détail du déroulement de la course

Dotation F.F.C : Grille N°1830/20, Total des prix 1 830,00 €. dont 382,00 €. au premier, = 20 prix.

<u>Rush</u>	<u>Points chauds</u>
1. Au Km 49.300 (Sommet de la côte de Pouancé)	1. Au Km 102.400 (passage sur la ligne)
2. Au Km 72.400 (Noyant la Gravoyère)	2. Au Km 132.300 (1 ^{er} passage sur la ligne Début du 1 ^{er} tour
3. Au km 93.600 (Le Carreau du Bois I)	1. Au Km 155.400 (4 ^{ème} passage sur la ligne Début du 4 ^{ème} tour
4. Au km 112.300 (Cote de Montguillon)	

Point attribué aux rush et aux point chauds

1 ^{er}	= 5 points
2 ^{ème}	= 3 points
3 ^{ème}	= 2 points
4 ^{ème}	= 1 point

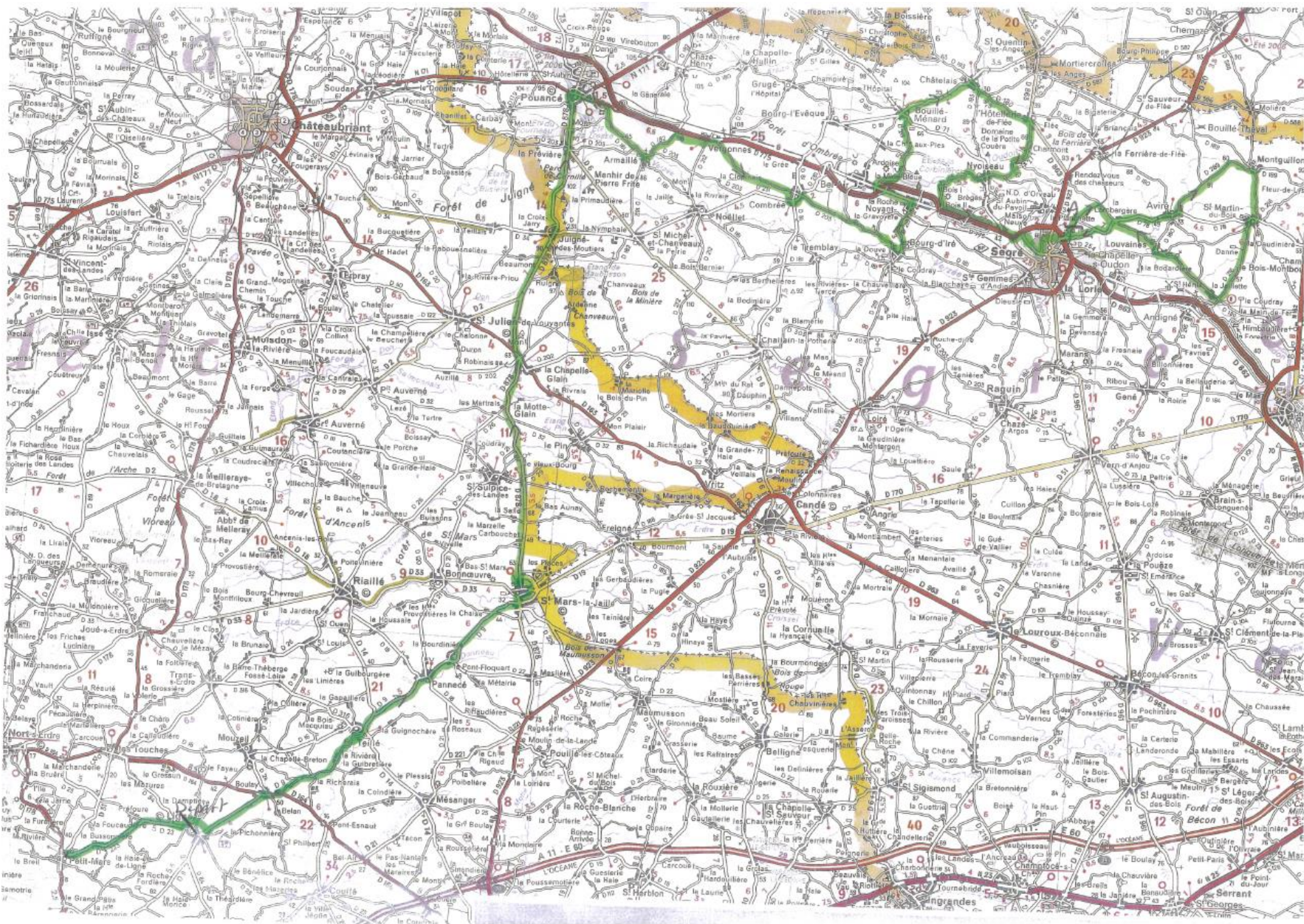
<u>Dotation</u>	
310 €. au classement général des Grimpeurs	280€ au classement général des points chauds
Dont 1 ^{er} = 130 € + 1 trophée CACP	Dont 1 ^{er} = 110 € + trophée Drugeot
2 ^{ème} = 90 €	2 ^{ème} = 80 €
3 ^{ème} = 60 €	3 ^{ème} = 60 €
4 ^{ème} = 30 €	4 ^{ème} = 30 €

En cas d'égalité, les ex aequo seront départagés suivant le règlement Fédéral.

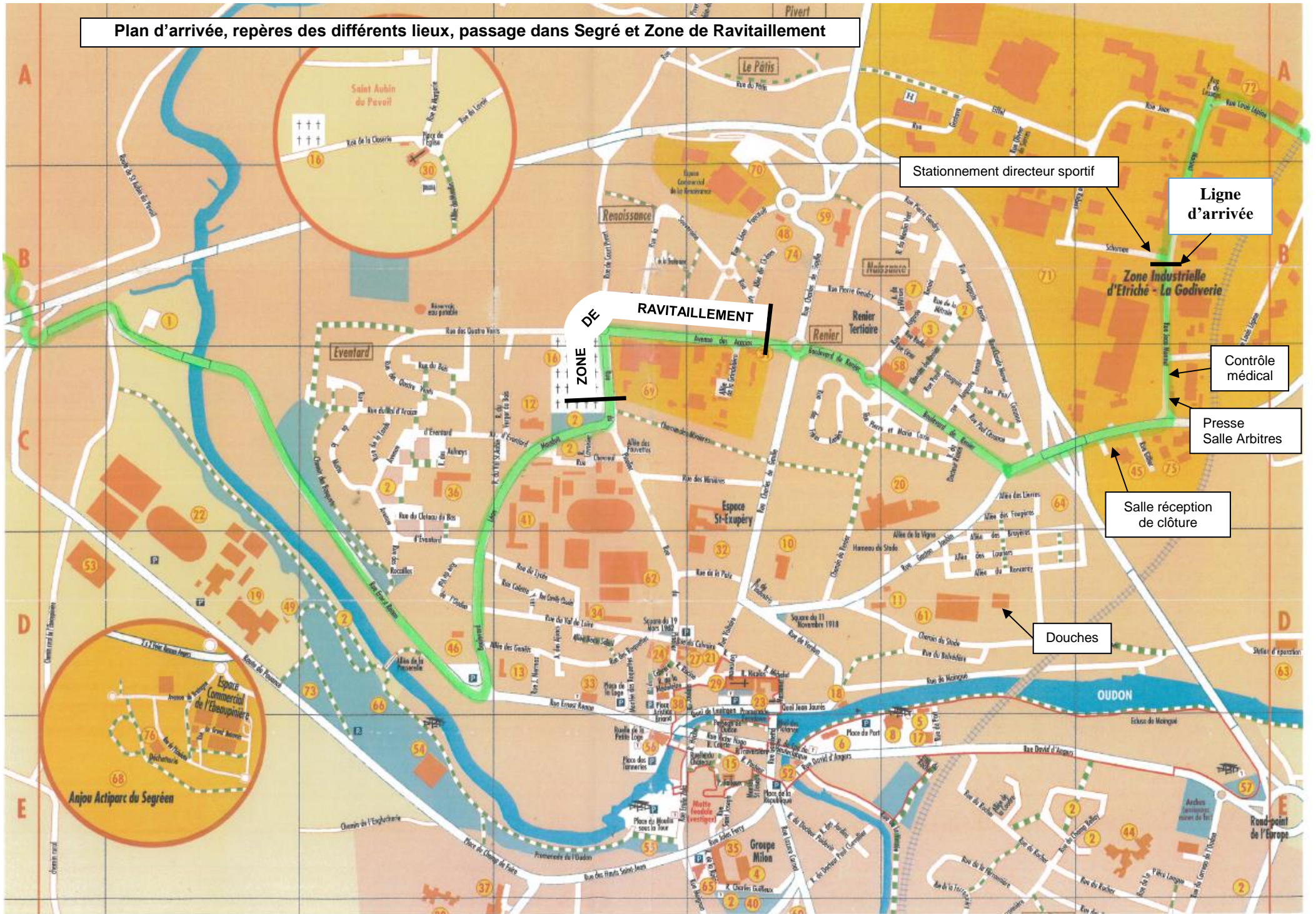
Zone ravitaillement : rue du Pinelier et bd des Acacias à Segré km 101.

Nota

- ❶ **Participation** : Par équipes ou individuels
Série Elites professionnels (appartenant à une équipe française continentale UCI) + Elites professionnels Français (appartenant à une équipe continentale UCI) + 1^{ère} catégorie + 2^{ème} catégorie
- ❷ **Engagement** : Par Internet + Transmettre à l'ES Segré le nom du directeur sportif et le n° de licence : esshacyclisme@yahoo.fr Patricia NICOLAS, 10 impasse des Pommiers 49220 Montreuil/Maine
 - 7.00 € par coureur
- ❸ **Les voitures suiveuses** : A l'arrivée, franchiront la ligne et continueront le circuit sur 250m puis à gauche rue Jean Monnet, à gauche rue Robert Schumann et stationnement sur parking à gauche.
- ❹ **Douches**, stade des Mines (voir plan d'arrivée)
- ❺ **Contrôle Médical**, UTOPIA, 150 m à droite avant la ligne
- ❻ **Salle de travail des officiels** : Ets SIGMA, 150 m à droite avant la ligne
- ❼ **Salle de Presses** : Ets SIGMA, 150 m à droite avant la ligne
- ❽ **Réception de clôture** : Hall de la maison du Pays Segréen.



Plan d'arrivée, repères des différents lieux, passage dans Segré et Zone de Ravitaillement



NANTES - SEGRÉ

DOTATION

Liste des Prix et récompenses

1 ^{er}	: 382 € + une Gerbe et un Trophée	8 ^{ème}	: 73 €	15 ^{ème}	: 18 €
2 ^{ème}	: 274 € + une Gerbe et un Trophée	9 ^{ème}	: 66 €	16 ^{ème}	: 15 €
3 ^{ème}	: 221 € + une Gerbe et un Trophée	10 ^{ème}	: 61 €	17 ^{ème}	: 11 €
4 ^{ème}	: 183 €	11 ^{ème}	: 46 €	18 ^{ème}	: 9 €
5 ^{ème}	: 146 €	12 ^{ème}	: 38 €	19 ^{ème}	: 8 €
6 ^{ème}	: 122 €	13 ^{ème}	: 27 €	20 ^{ème}	: 8 €
7 ^{ème}	: 99 €	14 ^{ème}	: 23 €		

HOPITAUX PROCHES	
CHU NANTES	02 40 08 33 33
Centre Hospitalier ANCENIS	02 40 09 44 00
Hôpital CHATEAUBRIANT	02 40 81 80 48
Centre Hospitalier ANGERS	02 41 35 36 37
Centre Hospitalier CHATEAU GONTIER	02 43 09 33 33
N° médecin dans la course	07 87 39 36 39
N° ambulances FFSS	06 36 77 57 81
N° poste de secours (Segré) FFSS	06 64 37 17 05