














































































Wegwijzer - Itinéraire

	km +	km -	38 km/h	40 km/h	42 km/h
West-Vlaanderen					
Ieper					
 Officiële Start Grote Markt,  Grote markt,  Neermarkt,  Coomansstraat,  Vandenpeerenboomplein,  Elverdingestraat,   Capronstraat (N308),  xx/yy,  Poperingseweg (N308)	-2.9		08:55	08:55	08:55
  Poperingseweg (N308)	-0.6		08:59	08:59	08:59
Vlamertinge					
 Officiële Start  Poperingseweg (N308) thv nr. 40	0.0	118.0	09:00	09:00	09:00
  Poperingseweg (N308)	1.1	116.9	09:02	09:02	09:02
  Poperingseweg (N308)	3.1	114.9	09:05	09:05	09:04
  Poperingseweg (N308)	3.9	114.1	09:06	09:06	09:06
  Poperingseweg (N308)	4.7	113.3	09:07	09:07	09:07
	5.5	112.5	09:09	09:08	09:08
Poperinge					
  Ieperseweg (N308),   Oostlaan (R33)					
  Oostlaan (R33),   Noordlaan (R33),   Krombeekseweg	7.5	110.5	09:12	09:11	09:11
  Krombeekseweg	10.0	108.0	09:16	09:15	09:14
	12.1	105.9	09:19	09:18	09:17
Vleteren					
Westvleteren					
 Bankelindeweg,  Leeuwerikstraat					
Poperinge					
Krombeke					
 Bankelindeweg	14.2	103.8	09:22	09:21	09:20
  Bankelindeweg,  Krombekeplein,   Waaienburgseweg	15.7	102.3	09:25	09:24	09:23
  Waaienburgseweg	16.5	101.5	09:26	09:25	09:24
Alveringem					
Stavele					
 Waaienburgstraat	17.3	100.7	09:27	09:26	09:25
Poperinge					
Roesbrugge					
 Waaienburgseweg	18.5	99.5	09:29	09:28	09:26
  Waaienburgseweg,  Prof. Rubbrechtstraat (N308),  Weggevoerdenstraat (N308)	20.2	97.8	09:32	09:30	09:29
  Weggevoerdenstraat (N308)	21.0	97.0	09:33	09:32	09:30
	22.1	95.9	09:35	09:33	09:32
Proven					
 Roesbruggestraat (N308)					
  Roesbruggestraat (N308),  Obterrestraat(N308),   Blekerijweg	23.6	94.4	09:37	09:35	09:34
  Blekerijweg,   Moenaardestraat	25.1	92.9	09:40	09:38	09:36
Watou					
 Moenaardestraat 	27.8	90.2	09:44	09:42	09:40
  Moenaardestraat,  Steenvoordestraat   Trappistenweg  	29.0	89.0	09:46	09:44	09:41
  Trappistenweg	30.3	87.7	09:48	09:46	09:43
 Hillie 1: Den Appel  Trappistenweg	32.1	85.9	09:51	09:48	09:46
Abele					
 Abeelseweg (N333), 	34.7	83.3	09:55	09:52	09:50































Wegwijzer - Itinéraire

	km +	km -	38 km/h	40 km/h	42 km/h
Poperinge ↑ Abeelseweg (N333) ⚠️ ↪️ Boescheepseweg, ⚠️ ↑ Lenestraat	38.5	79.5	10:01	09:58	09:55
Heuveland Westouter ↑ Poperingestraat (N398)	43.3	74.7	10:08	10:05	10:02
🚲 Hillie 2: De Nedergraaf ↑ Poperingestraat (N398), ↪️ Westouterstraat (N315)	44.1	73.9	10:10	10:06	10:03
Poperinge ↑ Westouterstraat (N315)					
Reningelst ↑ Heuvelandseweg (N315)	44.0	74.0	10:10	10:06	10:03
🚶 ↑ Heuvelandseweg (N315), ↪️ Zevekotestraat, ↪️ Lokerseweg (N373)	44.7	73.3	10:11	10:07	10:04
🚲 Hillie 3: Kasteelmolen ↑ Lokerseweg (N373)	45.7	72.3	10:12	10:09	10:05
🚶 ↑ Lokerseweg (N373)	45.8	72.2	10:12	10:09	10:05
Heuveland Westouter ↑ Goeberg (N373)	47.5	70.5	10:15	10:11	10:08
🚲 Hillie 4: Goeberg ↑ Goeberg (N373), ↪️ ↪️ Sulferbergstraat (N315)	47.8	70.2	10:16	10:12	10:08
🚶 ↑ Sulferbergstraat (N315) ⚠️ ⚠️ ⚠️ ↪️ Schomminkelstraat	50.1	67.9	10:19	10:15	10:12
Westouter ↪️ Rodebergstraat (N372), ↪️ Lijstermolendreef					
⚠️ Helling / Côte 1: Baneberg ↪️ Rodebergstraat (N372) ⚠️ ↪️ Dikkebusstraat (N375) ⚠️ ⚠️ ⚠️	52.3	65.7	10:23	10:19	10:15
De Klijte 🚶 ↑ Dikkebusstraat (N375) ⚠️ ↪️ ↪️ Reningelststraat (N304)	55.8	62.2	10:28	10:24	10:20
🚶 ↑ Reningelststraat (N304)	56.4	61.6	10:29	10:25	10:21
Kemmel ↑ Reningelststraat (N304)	57.0	61.0	10:30	10:26	10:21
🚲 Hillie 5: De Pingelaar ↑ Reningelststraat (N304)	57.4	60.6	10:31	10:26	10:22
🚶 ↑ Reningelststraat (N304) ⚠️ ⚠️ ⚠️ ↪️ Polenlaan ↪️ Polenlaan Renners: ↪️ Marktplein Volgers: ↪️ Lokerstraat, ↑ Montebergstraat (terug op parcours) ↑ Dries	58.2	59.8	10:32	10:27	10:23
🚶 ↑ Bergstraat, ↪️ Kemmelbergweg	59.4	58.6	10:34	10:29	10:25
⚠️ Helling / Côte 2: Kemmelberg (Belvédère) ↪️ Klokhofweg ⚠️ <i>Gevaarlijke bocht</i> ↪️ ↪️ Kleine Kemmelstraat, ↪️ Kemmelbergweg, ↪️ Montebergstraat, ↪️ Godtschalckstraat, ↪️ Koenraadstraat, ↪️ Lettingstraat	60.3	57.7	10:35	10:31	10:26
⚠️ Helling / Côte 3: Monteberg ↑ Lettingstraat, ↪️ Gremmerslinde, ⚠️ ↪️ Kemmelstraat (N331)	64.3	53.7	10:42	10:37	10:32
Wulvergem ↑ Kemmelstraat (N331), ↪️ Hooghofstraat	66.7	51.3	10:45	10:40	10:35
🚶 ↑ Hooghofstraat, ↪️ ↪️ Dorpsstraat (N314) ⚠️ ⚠️	69.0	49.0	10:49	10:44	10:39
🚲 Hillie 6: Kraaiberg	69.5	48.5	10:50	10:44	10:39
🚶 ↑ Mesenstraat (N314)	69.6	48.4	10:50	10:44	10:40

Wegwijzer - Itinéraire

	km +	km -	38 km/h	40 km/h	42 km/h
Mesen	70.6	47.4	10:52	10:46	10:41
↑ Mesenstraat (N314)					
Hillie 7: Mesenberg	70.7	47.3	10:52	10:46	10:41
↑ Mesenstraat (N314), ↓ Leperstraat (N365), ↑ Gentstraat (N365), ▲ Armentierstraat (N365), ↓ Armentierstraat (N365), ▼					
Bevoorrading	70.7	47.3	10:52	10:46	10:41
↑ Mesenstraat (N314)					
↑ Armentierstraat (N365)	73.4	44.6	10:56	10:50	10:45
Province du Hainaut	74.2	43.8	10:57	10:51	10:46
Comines-Warneton					
↑ Rue de Messines (N365), → Rue du Petit Pont, → Rue du Rosenberg					
Hillie 8: Rosenberg	78.2	39.8	11:04	10:57	10:52
← Rue du Rossignol					
Province West-Vlaanderen					
Heuvelland	80.2	37.8	11:07	11:00	10:55
↑ Leeuwerkstraat, ← Nieuwkerkestraat (N314)					
Hillie 9: De Trompe					
Nieuwkerke					
↑ Nieuwkerkestraat (N314), ↑ Markt (N314), ↑ Seulestraat (N3331), → Dranouterstraat (N322)	81.1	36.9	11:08	11:02	10:56
↑ Dranouterstraat (N322)	82.4	35.6	11:10	11:04	10:58
Dranouter					
↑ Dranouterstraat (N322)					
↑ Dranouterstraat (N322), ↔ Planciusplein (N322), → Planciusplein (N322), ↑ Dikkebusstraat (N322)	85.2	32.8	11:15	11:08	11:02
↑ Dikkebusstraat (N322)	86.1	31.9	11:16	11:09	11:03
Loker					
↑ Dikkebusstraat (N322), ↑ Dikkebusstraat (N375), ← Gildestraat	87.3	30.7	11:18	11:11	11:05
↑ Gildestraat	87.9	30.1	11:19	11:12	11:06
Westouter					
↑ Gildestraat, → Schomminkelstraat, ← Rodebergstraat (N372), → Kleine Bergstraat, → Bellestraat (N398), → Woestenhofstraat, → Schomminkelstraat, ← Rodebergstraat (N372), → Lijstermolendreef					
Helling / Côte 4: Baneberg	92.0	26.0	11:25	11:18	11:12
→ Rodebergstraat (N372), ▼ ↓ Dikkebusstraat (N375)					
De Klijte					
↑ Dikkebusstraat (N375), ▼ ↓ → Reningelstraat (N304)	95.5	22.5	11:31	11:23	11:16
↑ Reningelstraat (N304)	96.1	21.9	11:32	11:24	11:17
Kemmel	96.7	21.3	11:33	11:25	11:18
↑ Reningelstraat (N304)					
Hillie 10: De Pingelaar	97.2	20.8	11:33	11:26	11:19
↑ Reningelstraat (N304)					
↑ Reningelstraat (N304), ▲ ▲ ▲ → Polenlaan → Polenlaan	97.9	20.1	11:35	11:27	11:20
Renners: ← Marktplein					
Volgers: → Lokerstraat, ↑ Montebergstraat (terug op parcours)					
↑ Dries					
↑ Bergstraat, → Kemmelbergweg	99.1	18.9	11:36	11:29	11:22
Helling / Côte 5: Kemmelberg (Belvédère)	100.0	18.0	11:38	11:30	11:23
← Klokhofweg, ⚠ Gevaarlijke bocht ⚠, → Kleine Kemmelstraat, ← Kemmelbergweg, ← Montebergstraat, → Godtschalckstraat, ← Koenraadstraat, ← Lettingstraat					

Wegwijzer - Itinéraire

	km +	km -	38 km/h	40 km/h	42 km/h
 Helling / Côte 6: Monteberg	104.0	14.0	11:44	11:36	11:29
 Lettingstraat,  Gremmerslinde,   Kimmelstraat (N331)					
  Kimmelstraat (N331),   Kimmelstraat (N331)	106.6	11.4	11:48	11:40	11:32
  Kimmelstraat (N331)	107.2	10.8	11:49	11:41	11:33
leper					
Voormezele					
 Kemmelseweg (N331),   Kemmelseweg (N331)	109.5	8.5	11:53	11:44	11:37
leper					
 Kemmelseweg (N331)   69/82,   Rijselseweg (N336),   Zuiderring (N37),   Steverlyncklaan					
  Steverlyncklaan,  Meenseweg (N8),  Menenpoort ,  Menenstraat,  Grote Markt	115.9	2.1	12:03	11:54	11:46
 Aankomst - Arrivée	118.0	0.0	12:06	11:57	11:49