




Wegwijzer - Itinéraire

	km +	km -	39 km/h	41 km/h	43 km/h
West-Vlaanderen					
Ieper					
Officiële Start Grote Markt, Grote markt, Neermarkt, Coomansstraat, Vandenpeerenboomplein, Elverdingestraat, Capronstraat (N308), xx/yy, Poperingseweg (N308)	-2.8		10:45	10:45	10:45
Poperingseweg (N308)	-0.5		10:49	10:49	10:49
Vlamertinge					
Officiële Start Poperingseweg (N308) thv nr. 40	0.0	187.5	10:50	10:50	10:50
Poperingseweg (N308)	1.1	186.4	10:52	10:52	10:52
Poperingseweg (N308)	3.1	184.4	10:55	10:55	10:54
Poperingseweg (N308)	3.9	183.6	10:56	10:56	10:55
Poperingseweg (N308)	4.7	182.8	10:57	10:57	10:57
	5.5	182.0	10:58	10:58	10:58
Poperinge					
Ieperseweg (N308), Oostlaan (R33)					
Oostlaan (R33), Noordlaan (R33), Krombeekseweg	7.5	180.0	11:02	11:01	11:00
Krombeekseweg	10.0	177.5	11:05	11:05	11:04
	12.2	175.3	11:09	11:08	11:07
Vleteren					
Westvleteren					
Bankelindeweg, Leeuwerikstraat					
Poperinge					
Krombeke					
Bankelindeweg	14.2	173.3	11:12	11:11	11:10
Bankelindeweg, Krombekeplein, Waaienburgseweg	15.7	171.8	11:14	11:13	11:12
Waaienburgseweg, Stavelestraat	16.6	170.9	11:15	11:14	11:13
Alveringem					
Stavele					
Krombekestraat, Hondspootstraat, Hoekjesstraat, Zwanestraat	17.2	170.3	11:16	11:15	11:14
Zwanestraat, Alexis Decarneplain, Ijzerstraat, Ijzer	19.8	167.7	11:20	11:19	11:18
Ijzerstraat, Kallestraat (N364)	20.5	167.0	11:21	11:20	11:19
	23.6	163.9	11:26	11:24	11:23
Gijverinkhove					
Kallestraat (N364), Groenestraat					
Izenberge					
Groenestraat					
Groenestraat, Izenbergestraat, Beauvoordestraat	26.4	161.1	11:31	11:29	11:27
Beauvoordestraat	27.6	159.9	11:32	11:30	11:28
Beauvoordestraat	33.4	154.1	11:41	11:39	11:37
Veurne					
Izenbergestraat, Sint-Rijkersstraat (N319)					
	28.0	159.5	11:33	11:31	11:29
Vinkem					
Izenbegestraat, Gouden-Hoofdstraat					
Gouden-Hoofdstraat	29.3	158.2	11:35	11:33	11:31
Gouden-Hoofdstraat, Oerenstraat, Lovaart, Vaartstraat	30.2	157.3	11:36	11:34	11:32
	33.9	153.6	11:42	11:40	11:37
Wulveringem					
Vaartstraat					

Wegwijzer - Itinéraire

	km +	km -	39 km/h	41 km/h	43 km/h
Stavele ↑ Waaienburgstraat	82.7	104.8	12:57	12:51	12:45
Poperinge Roesbrugge ↑ Waaienburgseweg	84.0	103.5	12:59	12:53	12:47
↑ Waaienburgseweg, ← Prof. Rubbrechtstraat (N308), ↑ Weggevoerdenstraat (N308)	85.7	101.8	13:02	12:55	12:50
↑ Weggevoerdenstraat (N308)	86.5	101.0	13:03	12:57	12:51
Proven ↑ Roesbruggestraat (N308)	87.6	99.9	13:05	12:58	12:52
↑ Roesbruggestraat (N308), ↑ Obterrestraat(N308), ⚠️ → Blekerijweg	89.1	98.4	13:07	13:00	12:54
↑ Blekerijweg, ↔ Moenaardestraat	90.6	96.9	13:09	13:03	12:56
Watou ↑ Moenaardestraat ⚠️	93.3	94.2	13:13	13:06	13:00
↑ Moenaardestraat, ↑ Steenvoordestraat 🚚 ← Trappistenweg 🚚 🚚	94.5	93.0	13:15	13:08	13:02
↑ Trappistenweg	95.8	91.7	13:17	13:10	13:04
🚲 Hillie 1: Den Appel ↑ Trappistenweg	97.6	89.9	13:20	13:13	13:06
📦 Bevoorrading ↑ Trappistenweg	97.6	89.9	13:20	13:13	13:06
Abele ← Abeelseweg (N333), 🚚 🚚	100.2	87.3	13:24	13:17	13:10
Poperinge ↑ Abeelseweg (N333) 🚚 🚚 → Boescheepseweg, ⚠️ ↑ Lenestraat	104.0	83.5	13:30	13:22	13:15
Heuvelland Westouter ↑ Poperingestraat (N398)	108.8	78.7	13:37	13:29	13:22
🚲 Hillie 2: De Nedergraaf ↑ Poperingestraat (N398), ← Westouterstraat (N315)	109.6	77.9	13:39	13:30	13:23
Poperinge ↑ Westouterstraat (N315)					
Reningelst ↑ Heuvellandseweg (N315)	109.6	77.9	13:39	13:30	13:23
↑ Heuvellandseweg (N315), → Zevkotestraat, → Lokerseweg (N373)	110.2	77.3	13:39	13:31	13:24
🚲 Hillie 3: Kasteelmolen ↑ Lokerseweg (N373)	111.2	76.3	13:41	13:33	13:25
↑ Lokerseweg (N373)	111.3	76.2	13:41	13:33	13:25
Heuvelland Westouter ↑ Goeberg (N373)	113.0	74.5	13:44	13:35	13:28
🚲 Hillie 4: Goeberg ↑ Goeberg (N373), ↔ Sulferbergstraat (N315)	113.3	74.2	13:44	13:36	13:28
↑ Sulferbergstraat (N315) ⚠️ 🚚 🚚 🚚 🚚 ← Schomminkelstraat	115.6	71.9	13:48	13:39	13:31
Westouter ← Rodebergstraat (N372), → Lijstermolendreef					
🏔️ Helling / Côte 1: Baneberg → Rodebergstraat (N372) 🚚 ← Dikkebusstraat (N375) 🚚 🚚 🚚	117.8	69.7	13:51	13:42	13:34

Wegwijzer - Itinéraire

	km +	km -	39 km/h	41 km/h	43 km/h
Heuveland	149.7	37.8	14:40	14:29	14:19
↑ Leeuwerkstraat, ↵ Nieuwkerkestraat (N314)					
 Hillie 10: De Trompe					
Nieuwkerke					
↑ Nieuwkerkestraat (N314), ↑ Markt (N314), ↑ Seulestraat (N3331), ↵ Dranouterstraat (N322)	150.6	36.9	14:42	14:30	14:20
↑ Dranouterstraat (N322)	151.9	35.6	14:44	14:32	14:22
Dranouter					
↑ Dranouterstraat (N322)					
↑ Dranouterstraat (N322), ↵ Planciusplein (N322), ↵ Planciusplein (N322), ↑ Dikkebusstraat (N322)	154.7	32.8	14:48	14:36	14:26
↑ Dikkebusstraat (N322)	155.6	31.9	14:49	14:38	14:27
Loker					
↑ Dikkebusstraat (N322), ↑ Dikkebusstraat (N375), ↵ Gildestraat	156.8	30.7	14:51	14:39	14:29
↑ Gildestraat	157.4	30.1	14:52	14:40	14:30
↑ Gildestraat, ↵ Schomminkelstraat, ↵ Rodebergstraat (N372), ↵ Kleine Bergstraat, ↵ Bellestraat (N398), ↵ Woestenhofstraat, ↵ Schomminkelstraat, ↵ Rodebergstraat (N372), ↵ Lijstermolendreef					
Helling / Côte 4: Baneberg	161.5	26.0	14:58	14:46	14:35
↵ Rodebergstraat (N372), ↵ Dikkebusstraat (N375)					
De Klijte					
↑ Dikkebusstraat (N375), ↵ Reningelststraat (N304)	165.0	22.5	15:04	14:51	14:40
↑ Reningelststraat (N304)	165.6	21.9	15:05	14:52	14:41
Kemmel					
↑ Reningelststraat (N304)	166.2	21.3	15:06	14:53	14:42
 Hillie 11: De Pingelaar	166.7	20.8	15:06	14:54	14:42
↑ Reningelststraat (N304)					
↑ Reningelststraat (N304), ↵ Polenlaan, ↵ Polenlaan Renners: ↵ Marktplein Volgers: ↵ Lokerstraat, ↑ Montebergstraas (terug op parcours) ↑ Dries	167.4	20.1	15:07	14:55	14:43
↑ Bergstraat, ↵ Kemmelbergweg	168.6	18.9	15:09	14:57	14:45
Helling / Côte 5: Kemmelberg (Belvédère)	169.5	18.0	15:11	14:58	14:47
↵ Klokhofweg, ↵ Gevaarlijke bocht , ↵ Kleine Kemmelstraat, ↵ Kemmelbergweg, ↵ Montebergstraat, ↵ Godtschalckstraat, ↵ Koenraadstraat, ↵ Lettingstraat					
Helling / Côte 6: Monteberg	173.5	14.0	15:17	15:04	14:52
↑ Lettingstraat, ↵ Gremmerslinde, ↵ Kemmelstraat (N331)					
↑ Kemmelstraat (N331), ↵ Kemmelstraat (N331)	176.1	11.4	15:21	15:08	14:56
↑ Kemmelstraat (N331)	176.7	10.8	15:22	15:08	14:56
Ieper					
Voormezele	179.0	8.5	15:25	15:12	15:00
↑ Kemmelseweg (N331), ↵ Kemmelseweg (N331)					
Ieper					
↑ Kemmelseweg (N331), ↵ 69/82, ↵ Rijselseweg (N336), ↵ Zuiderring (N37), ↵ Steverlyncklaan					
↑ Steverlyncklaan, ↵ Meenseweg (N8), ↑ Menenpoort, ↑ Menenstraat, ↑ Grote Markt	185.4	2.1	15:35	15:21	15:09
 Aankomst - Arrivée	187.5	0.0	15:38	15:24	15:12