

GUIDE TECHNIQUE.

DIMANCHE 10 SEPTEMBRE 2017.

TOUR DU DOUBS

COURSE SUR ROUTE INTERNATIONALE – MANCHE DE COUPE DE FRANCE

Elites Classe 1.

19^{ème} Edition

RESPONSABLE DE L'EPREUVE

Jean Louis PERRIN

33.Rue De Lattre – 25650 GILLEY

TEL : 06.80.61.88.80. – FAX : 03.81.43.35.00

Email : parrinjeanlouis@wanadoo.fr.

SIEGE DU TOUR DU DOUBS

Velo-Club Morteau Montbenoit

7.Avenue De La Gare – 25500 MORTEAU

Email : vcmm@wanadoo.fr

REGION
BOURGOGNE
FRANCHE
COMTE



10 SEPTEMBRE 2017



TOUR DU DOUBS

VCCMM
vélo club Morteau & Montbenoit

MANCHE DE LA COUPE DE FRANCE

VÉLO CLUB
PONTARLIER



DE MORTEAU A PONTARLIER SUR 180 km



infos : www.vccmm.fr



PRELIMINAIRE DE DEPART

SAMEDI 9 SEPTEMBRE 2017
Permanence à partir de 15H30 à 17h00

SALLE DES FETES - MORTEAU

CARAVANIERES : Distribution des plaques officielles et accréditives
SUIVEURS : Distribution des plaques officielles et accréditives
EQUIPES : Distribution des plaques officielles et accréditives

17H00 : Réunion des Directeurs Sportifs, Organisateurs, Commissaires.
Tirage au sort de l'ordre des voitures. Salle des Fêtes Mairie de Morteau

* * *

DIMANCHE 10 SEPTEMBRE 2017
PERMANENCE DE 9H00 à 10H30

Réunions : Salle des Fêtes de Morteau : Organisateurs, Officiels et Caravaniers. Signaleurs Motards.

CEREMONIAL DE DEPART

- **10h45 :** Signature de la feuille de contrôle : Place de la Mairie
 - **10h55 :** Présentation des équipes : Place de la Mairie (ordre liste des partants) sur le Podium sous chapiteau
- Obligation à toutes les équipes de se présenter sur le podium pour les photos.**
- **11H35 :** Appel des coureurs : Grande Rue
 - **11H45 :** Départ fictif – Grande Rue
 - **11H55 :** Départ réel Les Fins lieu dit les Usines au Km 0

LES ORGANISATEURS

Remercient tous ceux qui, par leur soutien, leur concours ou leur collaboration ont contribué à la réalisation de l'épreuve et en particulier :

OFFICIELS

Président d'honneur Madame **Christine BOUQUIN**. Présidente du Conseil du département du Doubs

Monsieur **Patrick GENRE** Maire de Pontarlier

Monsieur **Cedric BOLE** . Maire de Morteau.

Madame **Annie GENEVARD** Députée

Monsieur **Jean Marie BINETRUY** .Président de la Communauté de Communes du Val de Morteau.

Monsieur **Jean-Louis PERRIN** Président du Tour du Doubs

Monsieur **Jean-François DUCROT** Président du VCMM

Monsieur **Joseph SANTAGATA** Président du VCP

COURSE

TABLEAU DES OFFICIELS DESIGNÉS

Epreuve : **TOUR DU DOUBS**

N° : 1125018003

Comité : **CR Franche-Comté de la FFC**

Date de début : **10/09/2017**

Date de fin : **10/09/2017**

NOM - PRENOM	FONCTION	ADRESSE 1	CP	VILLE	PAYS	TEL
PREVITALI Ariane Ariane.previtali@gmail.com	Président du Jury	Schachenmatten 2B	8906	BONSTETTEN	SUISSE	041.79.40.91.283
MICHAUD Max michaud.max@wanadoo.fr	Commissaire 1	33.allée des roseaux	74100	VETRAZ-MONTHOUX	FRANCE	06.06.83.85.89
COUFOURIER Joel Coufourier.joel@wanadoo.fr	Commissaire 2	Chemin de l'homme d'armes. La Sagremorna	26740	SAVASSE	FRANCE	0681305776
GRENIER Roger rogergrenier@orange.fr	Juge à l'arrivée	2.A. rue stoskopf	67114	ESCHAU	FRANCE	06.27.69.12.10 03.88.64.17.91.
REGNET Marie Christine Mariechristine.regnet@orange.fr	Commissaire moto 1	855.Route d'Agey	21410	SAINTE MARIE SUR OUCHE	FRANCE	06.88.98.32.37 03.80.49.71.03
MIGNOT Jean Louis jmignot@gmail.com	Commissaire moto 2	4.rue Haut Noyer	57070	METZ	FRANCE	06.98.30.88.24
	Inspecteur contrôle anti-dopage					

- **DIRECTEUR DE L'ORGANISATION : DUCROT Jean François – 06.82.49.86.87**

- **PHOTOS FINISH :** Mat Sport
- **INFO RADIO TOUR :** Di@LOG
- **FREQUENCE :** **157.55000**

EQUIPES – DOSSARDS – OFFICIELS :

PROTOCOLE – PODIUM : Thierry MARGUIER – Jean-Louis PERRIN

ARRIVEE : Portix : Michel BAUP et camion anti-dopage

RESULTATS, RELATIONS AVEC LES DIRECTEURS SPORTIFS : Jean-Louis PERRIN – DUCROT Jean François

PROTOCOLE - REUNION APRES COURSE - PONTARLIER

- 17 Heures Protocole - Remise des Prix sur Podium – Place sainte Benigne.
18 Heures REUNION après COURSE Salle Annexe à Salle Toussaint Louverture.
18 Heures Réception après Course : Officiels et Invités – Salle Toussaint Louverture

SPRINTS POINTS CHAUDS :

BIG MAT – LMHD

- MAICHE 26 km Rue de la Batause – Arche Gonflable
Points attribués 4 – 2 – 1 points aux 3 premiers de chaque sprint

- AVOUDREY 65. km 900 Grande Rue - Arche gonflable
Points attribués 4 – 2 – 1 points aux 3 premiers de chaque sprint

- PONTARLIER 140 km 000 . Portique ligne d'arrivée
Points attribués 4 – 2 – 1 points aux 3 premiers de chaque sprint

Le vainqueur des sprints sera le coureur ayant totalisé le plus de points et figurant dans le classement de l'épreuve. En cas d'égalité le classement de l'épreuve sera déterminant.

▪ **CLASSEMENT GENERAL 1 PRIX :**

Le lauréat doit obligatoirement se présenter au podium protocolaire après l'arrivée pour y recevoir son prix et la coupe remise par le sponsor.

MEILLEUR GRIMPEUR :

MORTEAU SAUCISSE

- BELLEHERBE 41 km 300 - Panneau
Points attribués 4 - 2 - 1 aux 3 premiers
- MONTAGNE DE LA CHAUX 80 km 000 - ARCHE
Points attribués 4 - 2 - 1 aux 3 premiers
- SAINT GORGON 116 km 800 - Arche
Points attribués 4 - 2 - 1 aux 3 premiers
- LE LARMONT Les Jantets 176 km 000 - Arche
Points attribués 4 - 2 - 1 aux 3 premiers

Le vainqueur du meilleur grimpeur sera le coureur ayant totalisé le plus de points et figurant au classement de l'épreuve. En cas d'égalité, le classement de l'épreuve sera déterminant.

CLASSEMENT GENERAL 1 PRIX :

Le lauréat doit obligatoirement se présenter au podium protocolaire, après l'arrivée, pour y recevoir son prix et la coupe remise par le sponsor.

POUR LES POINTS CHAUDS ET LE MEILLEUR GRIMPEUR, LES COUREURS SONT AVERTIS PAR PANNEAUX SITUÉS A 1 km ET 500 m AVANT LA LIGNE

DOTATIONS :

CLASSEMENT	CLASSE 1
	14477/20
1	5785
2	2895
3	1445
4	715
5	580
6	433
7	433
8	287
9	287
10	147
11	147
12	147
13	147
14	147
15	147
16	147
17	147
18	147
19	147
20	147

VAINQUEUR DU TOUR DU DOUBS 2017 :

5 785 €

LE MEILLEUR GRIMPEUR BIG MAT

200 €

LES POINTS CHAUDS MORTEAU SAUCISSE

200 €

Colis de produits régionaux aux accompagnateurs

En cas d'absence sur le podium protocolaire les prix ne seront pas versés.

Réglementation 2017

Indemnités de participation 2017

Les indemnités versées seront conformes à la réglementation 2017 de l'UCI. Elles seront versées par virement bancaire 8 jours après l'épreuve.

L'indemnité versée sera proportionnelle au nombre de coureurs, ainsi l'indemnité initiale prévue est pour 8 coureurs, elle sera de 7/8 pour 7 coureurs, des 6/8 pour 6 coureurs etc....

REGLEMENT PARTICULIER DU TOUR DU DOUBS 2017

ARTICLE 1. ORGANISATION

L'épreuve *Tour du Doubs* est organisée par *Le VC Morteau-Montbenoit avec le concours du VC Pontarlier* sous les règlements de l'Union Cycliste Internationale. Elle se dispute le 10 *Septembre 2017*

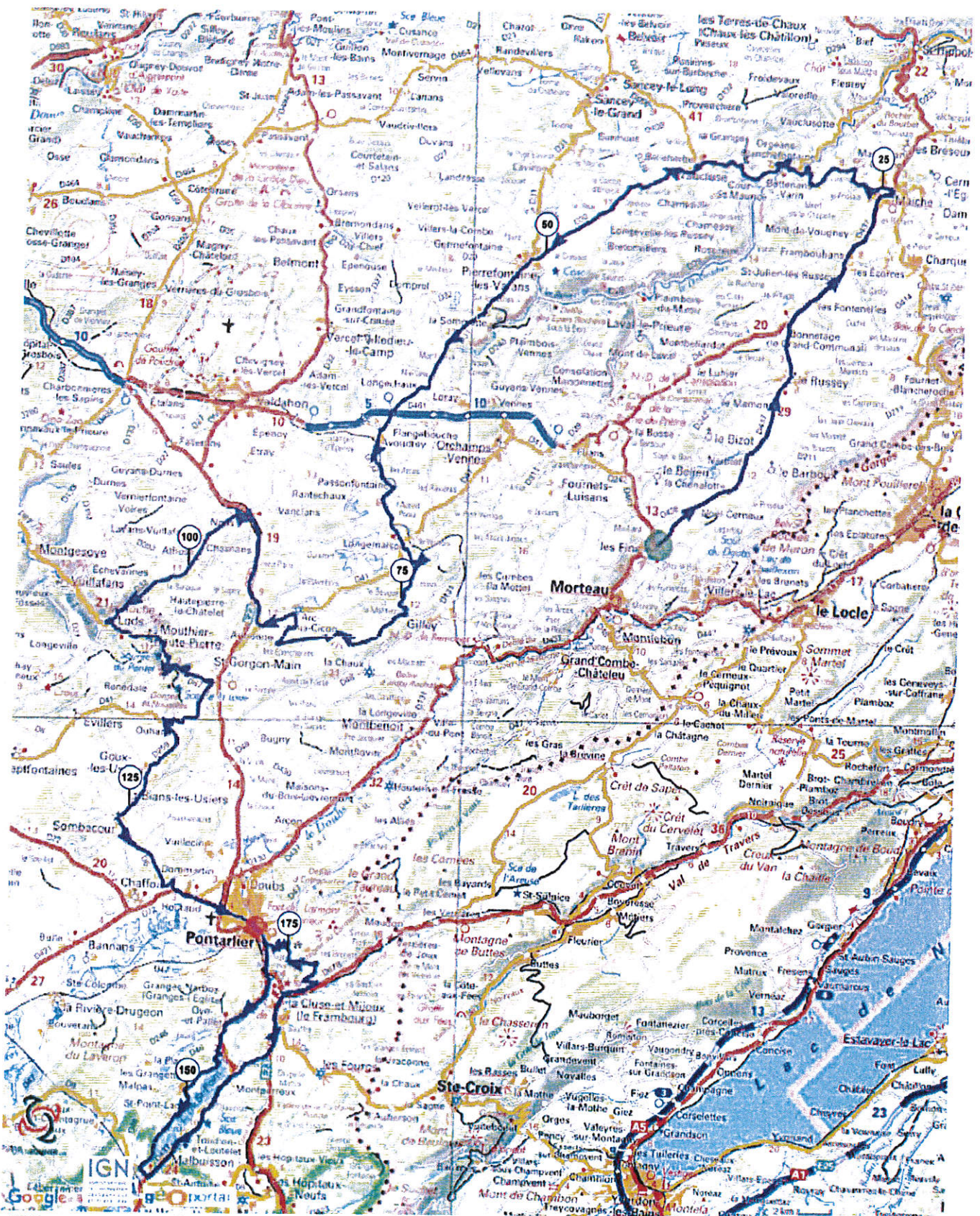
- Départ fictif - Grande Rue - Morteau
- Départ réel **ARRETÉ**. Les Usines Les Fins – kilomètres 0
- Arrivée Place Ste Bénigne/ Rue de la République à Pontarlier

ARTICLE 2. TYPE D'EPREUVE

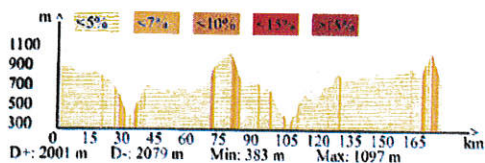

L'épreuve est réservée aux athlètes des catégories Hommes Elites et moins de 23 ans. Elle est inscrite au calendrier UCI Europe Tour.

L'épreuve est classée en classe M.E.1.1 . Conformément au règlement UCI, elle attribue les points suivants:

Le droit de reproduction est strictement réservé à un usage personnel et privé. Lors de la pratique de votre activité, veillez à respecter les propriétés et chemins privés.



©2016 www.openrunner.com Parcours n°6495092 - TOUR DU DOUBS 2016 - Cyclisme Route, 179.923 (km) : Fins (Les) -> Pontarlier



TOUR DU DOUBS, 10 Septembre 2017

LEGENDE:	ZR Zone de Ravitaillement
ID : Ilet Directionnel	PC Point Chaud
RP : Rond Point	GPM Grand Prix de la Montagne

4 kilomètres seront à parcourir avant le départ réel


LIEU DE PASSAGE	Altitude	ROUTES	KMS	A PARCOURIR	42 KMH	44 KMH	46 KMH
Grande Rue - Morteau Départ Fictif	775	D437	0,000	182,000	11:40	11:40	11:40
DEPART REEL ARRETE - Les Fins stade -	934	D437	0,000	182,000	11:55	11:55	11:55
Noël Corneux	934	D437	2,600	179,400	11:58	11:58	11:58
La Chenalotte	932	D437	4,600	177,400	12:01	12:01	12:01
Prendre à droite - Prendre à droite	935	D437/D211	5,200	176,800	12:02	12:02	12:01
Le Barboux	931	D211	6,600	175,400	12:04	12:04	12:03
Prendre à gauche - Carrefour	931	D211/D398	7,000	175,000	12:05	12:04	12:04
Prendre à droite - Carrefour	918	D398/D437	8,600	173,400	12:07	12:06	12:06
D437 (Commune le Narbief)	918	D437	8,600	173,400	12:07	12:06	12:06
Le Russey	885	D437	13,300	168,700	12:14	12:13	12:12
Bonnetage , ID	880	D437	15,800	165,200	12:17	12:16	12:15
Les Fontenelles ID	901	D437	17,800	164,100	12:20	12:19	12:18
Frambeuhans	870	D437	21,000	161,000	12:24	12:23	12:22
Entrée Malche RP	830	D437	24,900	157,100	12:30	12:28	12:28
Malche panneau à gauche	810	D437	26,000	156,000	12:32	12:30	12:29
PC MAICHE rue de la Batteuze	780	D464	26,500	155,500	12:32	12:31	12:29
Carrefour Le Pont Neuf	420	D464/D39	34,900	147,100	12:44	12:42	12:40
Court St Maurice	550	D464	36,800	147,200	12:47	12:45	12:43
Belleherbe	720	D464	41,000	141,000	12:53	12:50	12:48
GPM BIG MAT - BELLEHERBE	735	D464	41,300	140,700	12:53	12:50	12:48
Belleherbe - RP	750	D464/D32	42,000	140,000	12:55	12:52	12:49
Lieu dit Ebay Commune Belleherbe	775	D32	42,800	139,200	12:55	12:52	12:49
Lieu dit La Violette Commune Belleherbe	730	D32	45,500	136,500	12:58	12:56	12:54
Lieu dit Le Creusot	700	D32	51,000	131,000	13:07	13:04	13:01
Pierrefontaines les varans	720	D32	52,000	130,000	13:09	13:05	13:02
Pierrefontaines les varans	730	D32/D31	52,500	129,500	13:09	13:06	13:03
La Sommette	730	D31	56,000	126,000	13:14	13:11	13:08
Carrefour Nielans (Commune de Loray)	730	D31/D19	61,000	121,000	13:22	13:18	13:14
Avoudrey	710	D31	65,300	116,700	13:28	13:24	13:20
Avoudrey - Carrefour gauche	719	D31	65,300	116,700	13:28	13:24	13:20
Avoudrey - à droite - Rue de la Gare	719	D31/132	65,400	116,600	13:28	13:24	13:20
AMIOTTE - PC Morteau Saucisses	720	D132	65,900	116,100	13:29	13:24	13:20
Passage à niveau - pas de trafic à l'horizon - train toujours à 15							
Longemaison - Carrefour	830	D132/D41	72,300	109,700	13:38	13:33	13:29
Longemaison - Village	850	D132	72,800	109,200	13:38	13:33	13:29
Montagne de Gilley	1035	D132/VO	77,700	104,300	13:45	13:40	13:36
Carrefour à droite	1035	VO/D388	78,800	104,000	13:45	13:40	13:36
Carrefour à gauche	1063	D388/VO	78,700	103,300	13:47	13:42	13:37
GPM BIGMAT - La Montagne de la Chauz	1100	VO	80,000	102,000	13:49	13:44	13:39
Le Cret Monniet	1095	VO	81,700	100,300	13:51	13:46	13:41
Descente dangereuse - revêtement gravillonné recement		VO					
Carrefour - à droite	810	VO/VO	86,600	95,400	13:58	13:53	13:47
Arc Sous Oison	800	VO	88,800	93,200	14:01	13:56	13:50
RAVITAILLEMENT	810	D41					
Arc sous Oison - Zone ravitaillement	800	D41	89,300	92,700	14:02	13:57	13:51
Arc sous Oison - fin zone de ravitaillement	810	D41	90,300	91,700	14:03	13:58	13:52
Carrefour à droite	810	D41/D405	90,700	91,300	14:04	13:59	13:53
Les Pres de Vaire . Commune d'Aubonne	787	D405/n57	92,200	89,800	14:06	14:00	13:56
Carrefour Nods	885	n57/D32	97,300	84,700	14:14	14:07	14:01
Nods	700	D32	97,900	84,100	14:15	14:08	14:02
Chasnans	720	D32	100,000	82,000	14:17	14:11	14:05
Athese	680	d32	101,200	80,800	14:19	14:13	14:06
Leds	434	D32	107,200	74,800	14:28	14:21	14:14
Traversée dangereuse - étroite							
Carrefour à gauche	400	D32/D67	108,600	73,400	14:30	14:23	14:16
Mouthier-Haute-Pierre	410	D67	110,500	71,500	14:32	14:25	14:19
GPM BIG MAT St Gergon main	685	D67	116,800	65,200	14:41	14:34	14:27
St Gergon Main à droite D41	685	D67/D41	117,300	64,700	14:42	14:34	14:28
Ouhans	615	D41	121,000	61,000	14:47	14:40	14:32
Ouhans à gauche D259	630	D41/D259	121,200	60,800	14:47	14:40	14:32
Goux les Usiers	730	D259	125,000	57,000	14:53	14:45	14:38
Blans les Usiers	740	D48	126,700	55,300	14:55	14:47	14:40
Sombacour direction Pontarlier carrefour D6- D72	740	D6-D72	128,000	54,000	14:57	14:48	14:41
Descente vers Houtaud Virage Commune Domartin	830	D6-D72	132,800	49,200	15:04	14:56	14:48
Houtaud	810	D72	135,200	46,800	15:08	14:58	14:51

Sortie Houlaud - RP	810	D72	138,500	45,500	15:00	15:01	14:53
Rocade - RP	810	D72	137,000	45,000	15:10	15:01	14:53
Pontarlier ,rue de Salins- faubourg st pierre - rue de la republique	830	D72-N57	137,200	44,800	15:10	15:02	14:54
PC Morteau saucjisse Pontarlier Passage sur la Ligne - Rue de la Republique	850	D74	140,000	42,000	15:14	15:05	14:57
Pontarlier avenue de Neuchatel-avenue de l'Armée de l'Est	860	N57	140,700	41,300	15:15	15:06	14:57
Sortie Pontarlier - Carrefour - à droite	860	N57/D437	141,500	39,800	15:17	15:08	14:59
Oye et Palet	860	D437	146,500	35,500	15:23	15:14	15:05
Sortie Oye et Palet - Carrefour - à droite	860	D437/D129	147,000				
Les Grangettes	862	D129	150,800	31,300	15:29	15:19	15:11
Saint Point	900	D129	153,100	29,900	15:32	15:23	15:14
Croisement D129/D9 à gauche puis D9/D437 à gauche - Labergement Sainte-Marie	950		156,600	25,400	15:37	15:27	15:16B
	950	D437	157,400	22,600	15:41	15:31	15:22
Chaudron (commune Montperreux)	950	437	162,600	19,400	15:48	15:35	15:26
Croisement D437/D44 à droite	950	D44	164,400	17,600	15:48	15:36	15:28
Croisement D44/N57 à gauche	850	N57	167,500	14,500	15:53	15:42	15:32
La Gauffre	850	N57	169,000	13,000	15:55	15:44	15:34
La Cluse et Mijoux	850	N57	170,700	11,300	15:57	15:47	15:37
Passage à niveau (pas de trafic à l'horaire) à droite sur D67bis		N57/D67bis					
La Cluse et Mijoux lieu dit Les Angles	850	D67bis	171,700	10,300	15:59	15:48	15:38
GPM BIG MAT 1ère catégorie	1000	VC	176,000	6,000	16:05	15:54	15:43
		VC					
Les Jantels prendre à gauche après le GPM,	978+	VC	176,400	5,700	16:05	15:54	15:43
Pontarlier Carrefour Collège Malraux - Pontarlier prendre à droite	860	N57	180,700	1,300	16:12	16:00	15:50
Pontarlier Avenue de Neuchatel	830	D74	180,800	1,200	16:12	16:00	15:50
ARRIVEE - Rue de la Republique	830	D74	181,800	0,000	16:14		

FINS (LES)


[Tour du double 2017]

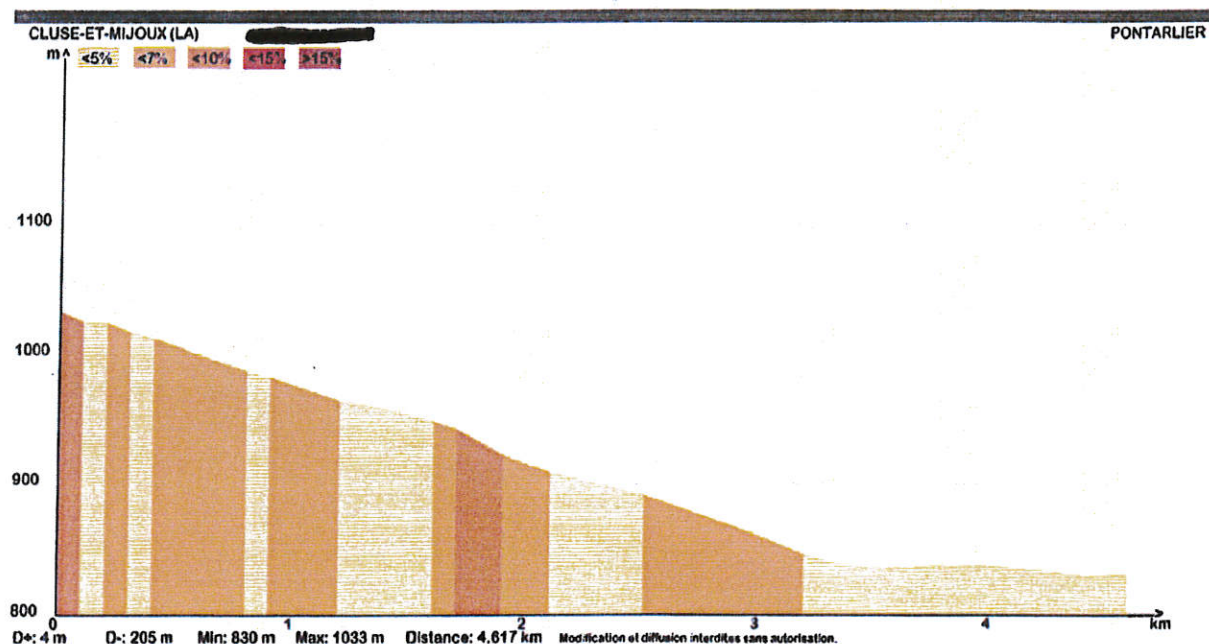
PONTARLIER



PROFIL DES 5 DERNIERS KILOMETRES.

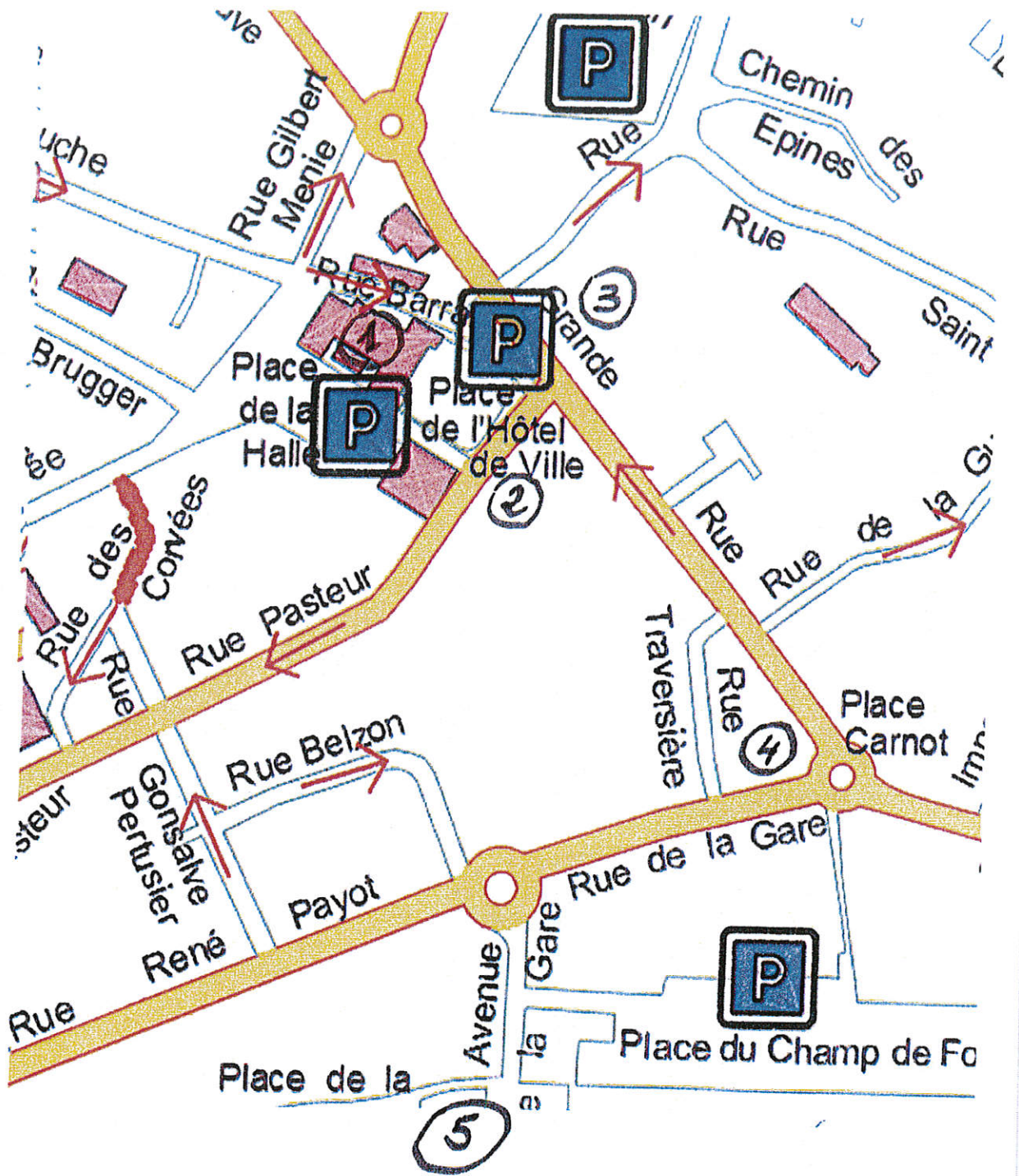
- Profil descendant depuis le GPM : Le Larmont jusqu'à la flamme rouge.
- Profil plat sur le dernier kilomètre.

Retrouvez tout le détail du parcours sur  OPENRUNNER



, www.openrunner.com - Modification et diffusion interdites sans autorisation.

Site de Depart - MORTEAU.



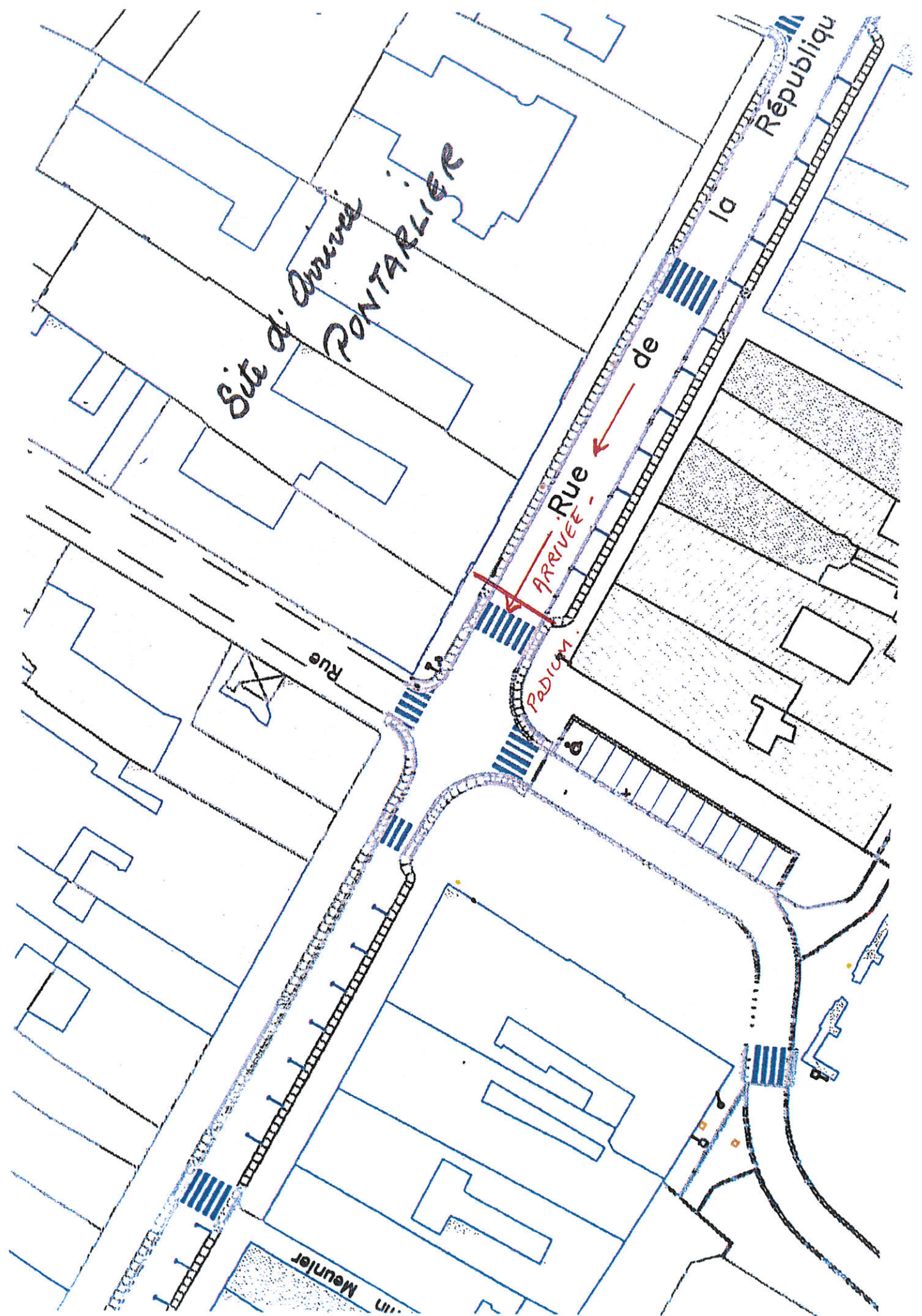
1. Permanence
1. Réunion des directeurs Sportifs
2. Signature, Présentation des Equipes
3. Depart fictif.
4. Votre hotel.
5. Gare de Morteau.

ACCES – SITE D'ARRIVEE PONTARLIER

- RUE DE LA REPUBLIQUE -



Légende :	
Accès pour techniciens	← (Blue arrow)
Sens d'arrivée des coureurs	← (Orange arrow)
Dérivation obligatoire DS	← (Red arrow)



Site d'Arrivée
PONTARLIER

Rue de la République

ARRIVÉE

PADIUM

Rue

in Meunier

TOUR DU DOUBS – 10 SEPTEMBRE 2017.

COMMUNES TRAVERSEES.

- MORTEAU	D437
- LES FINS	D437
- NOEL-CERNEUX	D437
- LA CHENALOTTE	D437
- LE BARBOUX	D211
- LE NARBIEF	D437
- LE RUSSEY	D437
- BONNETAGE	D437
- LES FONTENELLES	D437
- FRAMBOUHANS	D437
- MAICHE	D437
- MANCENANS – LIZERNE	D464
- COUR-SAINT-MAURICE	D464
- BELLEHERBE	D32
- PIERREFONTAINE LES VARANS	D32/:31
- LA SOMMETTE	D31
- LORAY	D31
- FLANGEBOUCHE	D31
- AVOUDREY	D31
- PASSONFONTAINE	D132
- LONGEMAISSON	D132
- GILLEY	D388
- LA CHAUX	VO
- ARC SOUS CICON	D41
- AUBONNE	N57
- NODS	D32
- CHASNANS	D32
- ATHOSE	D32

- LODS	D67
- MOUTHIER	D67
- SAINT GORGON	D41
- OUHANS	D259
- GOUX LES USIERS	D259
- BIAN LES USIERS	D48
- SOMBACOUR	D6/D72
- DOMMARTIN	D3/D72
- HOUTAUD	D72
- PONTARLIER	D72
- LA CLUSE ET MIJOUX	D437
- OYE ET PALLET	D437
- LES GRANGETTES	D129
- SAINT POINT	D129
- LABERGEMENT SAINTE MARIE	D129/D9
- MALBUISSON	D437
- CHAUDRON	D437
- MONTPERREUX	D437

- Communes équipées d'un centre de secours renforcé

- Communes équipées d'un centre de premiere intervention