
























































Kms parcourus	Kms à parcourir	Juniors – Espoirs – Séniors LOUDUN 23/07/2017	PN ZR	MG	Horaires
		<b>LOUDUN</b>			
-2.5		Départ fictif : Place Porte St Nicolas, Boulevard du 11 novembre 1918, à gauche Boulevard du 8 mai 1945, à droite Avenue du Docteur Colas			13h20
0	95.4	<b>Départ réel : carrefour D759/D60 =&gt; D759</b>			13h30
		Sortie Loudun			
		Rond-Point : 2 <sup>ème</sup> sortie D 759/D 347 => D 347 (direc° Bressuire-Thouars) <b>Contournement par la droite</b>  			
3.2	92.2	D 759/D 20 <b>Tout droit</b> => D 759 			13h35
		Passage à Niveau N° 189			
5.7	89.7	D 759/D 19 <b>Tourner à gauche</b> => D 19 (direc° Arcay)  <b>(SAINT LAON)</b>			13h39
6.9	88.5	D 19/D 59 <b>Tout droit</b> => D 19 (direc° Arcay)  <b>(ARCAY)</b>			13h41
7.0	88.4	<b>ARCAY</b>			13h41
		Rue de la Vourente,			
		Passage à Niveau N° 185			
7.5	87.9	<b>Tourner immédiatement à droite</b> => rue de la Gare 			13h42
		Rue des Ecoles			
		D19/D20A <b>Tout droit</b> => D19 			
		Route de Moncontour			
8.6	86.8	Sortie Arçay			13h43
11.4	84.0	D19/D60 <b>Tout droit</b> => D19  <b>(MOUTERRE SILLY)</b>			13h48
		<b>Sauzeau (MONCONTOUR)</b>			
16.4	79.0	D19/D44 <b>Tout droit</b> => D19  <b>(MONCONTOUR)</b>			13h55
19.0	76.4	<b>MONCONTOUR</b>			14h00
		Rue Porte aux Dames			
19.5	75.9	D19/D52 <b>Tourner à gauche</b> => D52 (direc° St Jean de Sauves) 			14h00
		Place du Souvenir Français			
		Rue des Eterrasses			
20.1	75.3	D52/D41 <b>Tourner à droite</b> => D41 			14h01
		Rue de la Belle Croix			
20.3	75.1	Sortie Moncontour			14h01
		D41/D165 <b>Tout droit</b> => D41 			
		D41/D15 A <b>Tourner à droite</b> => D41 			
22.8	72.6	Au niveau du pilonne téléphonique (400 m à 7%)		MG	14h06
23.2	72.2	<b>Messais (MONCONTOUR)</b>			14h06
26.8	68.6	<b>Fontenay s/ Dive (ST JEAN DE SAUVES)</b>			14h12
27.3	68.1	D41/D63 <b>Tourner à gauche</b> et <b>Tourner à droite</b> => D41  + 			14h12
29.5	65.9	<b>SAINT-JEAN-DE-SAUVES</b>			14h16
		Route de l'Etang			
		<b>Tourner à gauche</b> => Rue de la Malboiserie 			
		Place du Gué			
		<b>Tourner à droite</b> => D15 (direc° Monts sur Guesnes) 			
		D15/D40 <b>Tout droit</b> => D40 			
30.9	64.5	Sortie Saint Jean de Sauves			14h18
31.1	64.3	<b>Le Rognon (ST JEAN DE SAUVES)</b>			14h18
		D15/D63 <b>Tout droit</b> => D15 			
32.6	62.8	<b>Bonnaide (ST JEAN DE SAUVES)</b>			14h21

Kms parcourus	Kms à parcourir	Juniors – Espoirs – Séniors LOUDUN 23/07/2017	PN ZR	MG	Horaires
34.6	60.8	<b>SAINT-CLAIR</b>	DZR		14h24
		La Croix du Bois			
		Rue du 19 Mars 1962			
		D15/D63 <b>Tourner à droite</b> => D63 			
		Rue de la Fontaine			
35.8	59.6	D63/D44 <b>Tout droit</b> => D63 			14h26
36.0	59.4	Sortie Saint-Clair			14h26
		<b>Vatré (MARTAIZE)</b>			
		D63			
39.1	56.3	<b>MARTAIZE</b>			14h31
		Rue de Beaulieu			
		Grand Rue			
		D63/D20 <b>Tout droit</b> => D20 			
		D20/D52 <b>Tourner à droite</b> => D52 			
		Rue de Château Ganne			
		D52/D20 <b>Tout droit</b> => D52 			
40.2	55.2	Sortie Martaizé			14h33
		D52/D63 <b>Tout droit</b> => D52  (ANGLIERS)			
44.5	50.9	D52/D64 <b>Tourner à droite</b> => D64  (ANGLIERS) <b>Route étroite et accotements dangereux</b>			
45.4	50.0	<b>ANGLIERS</b>			
		Rue de Saint-Cassien			
45.7	49.7	D64/D347 <b>Tout droit</b> => D64 			14h39
		Rue de Québec			
46.3	49.1	<b>Tourner à gauche</b> => Allée Aubert de Tourny (D40)			14h43
		<b>Tout droit</b> => Rue Saint-Martin			
46.8	48.6	Sortie Angliers			
47.4	48.0	<b>Tourner à droite (ANGLIERS) Route étroite</b>			
		<b>Le Grand Puy d'Ardenne</b>			
49.1	46.3	Rue des Lacs ( <i>Moyenne : 1800 m à 4% dont 300 m à 6,5% et 350 derniers mètres à 9%</i> )		MG	14h45
49.2	46.2	<b>Tourner à droite</b> => D59 (CHALAIS)			
		D59 rue du Moulin à Vent			
		<b>Nouère (LOUDUN)</b>			
		D 59			
51.6	43.8	<b>Rossay (LOUDUN)</b>			14h49
51.8	43.6	D59/D14 <b>Tourner à gauche</b> => D14 (direc° Loudun) 			14h49
		Rue des Tilleuls			
		<b>Ilots Stationnement sur chaque côté de la chaussée</b>			
52.2	43.2	Sortie Rossay			14h50
55.6	39.8	D14/D61C <b>Tout droit</b> => D14  (LOUDUN)			14h56
55.7	39.7	<b>LOUDUN</b>			14h56
		Route de Monts			
		Rue du Bon Endroit			
56.8	38.6	<b>Tourner à gauche</b> Avenue de Touraine  ( <b>entrée circuit final</b> )			14h58
		Place de la Porte de Chinon,			
		Au feu <b>Tourner à gauche</b> , Boulevard Guy Chauvet 			
		Place Porte de Mirebeau			
		Boulevard Jean Pascault			
		Boulevard du 8 Mai 1945			
		Boulevard du 11 Novembre 1918			
59.1	36.3	<b>Place Porte St Nicolas - 1<sup>er</sup> passage sur la ligne d'arrivée</b>			15h01

Kms parcourus	Kms à parcourir	Juniors – Espoirs – Séniors LOUDUN 23/07/2017	PN ZR	MG	Horaires
		Tourner à gauche, rue du Grand Champ 			
		Tourner à gauche, avenue d'Anjou D 147 			
		Rond point D 147/D 168 => 2 <sup>ème</sup> sortie sur la droite, rue de la Loge 			
		<b>Véniers (LOUDUN)</b>			
		Rue de la Loge			
		Rue du Coteau, D47			
62.6	32.8	Carrefour de l'Aérodrome (600 m à 6% dont 250 premiers mètres à 11,5%)		MG	15h07
		<b>BASSES</b>			
		Rue Didier Daurat			
		Rue Jean Mermoz			
64.9	30.5	D 47/D 759 Tourner à droite => D 759 (BASSES)			15h10
		Rond-Point : D 759/D 168 Tout droit => D 759 (LOUDUN) 			
67.3	28.1	<b>LOUDUN</b>			15h14
		Avenue du Val de Loire			
		Passage à Niveau N° 199		PN	
		rue de la Croix Moquet			
		Rond-Point Tourner à droite => Avenue de Touraine 			
		Place de la Porte de Chinon,			
69.1	26.3	Au feu Tourner à gauche, Boulevard Guy Chauvet 			15h17
		Place Porte de Mirebeau			
		Boulevard Jean Pascault			
		Boulevard du 8 Mai 1945			
		Boulevard du 11 Novembre 1918			
71.2	24.2	<b>Place Porte St Nicolas - 2<sup>ème</sup> passage sur la ligne d'arrivée</b>	F ZR		15h20
		Tourner à gauche, rue du Grand Champ 			
		Tourner à gauche, avenue d'Anjou D 147 			
		Rond point D 147/D 168 => 2 <sup>ème</sup> sortie sur la droite, rue de la Loge 			
		<b>Véniers (LOUDUN)</b>			
		Rue de la Loge			
		Rue du Coteau, D47			
74.7	20.7	Carrefour de l'Aérodrome (600 m à 6% dont 250 premiers mètres à 11,5%)		MG	15h26
		<b>BASSES</b>			
		Rue Didier Daurat			
		Rue Jean Mermoz			
77.0	18.4	D 47/D 759 Tourner à droite => D 759 (BASSES)			15h29
		Rond-Point : D 759/D 168 Tout droit => D 759 (LOUDUN) 			
79.4	16.0	<b>LOUDUN</b>			15h33
		Avenue du Val de Loire			
		Passage à Niveau N° 199		PN	
		rue de la Croix Moquet			
		Rond-Point Tourner à droite => Avenue de Touraine 			
		Place de la Porte de Chinon,			
		Au feu Tourner à gauche, Boulevard Guy Chauvet 			
		Place Porte de Mirebeau			
		Boulevard Jean Pascault			
		Boulevard du 8 Mai 1945			
		Boulevard du 11 Novembre 1918			
83.3	12.1	<b>Place Porte St Nicolas - 3<sup>ème</sup> passage sur la ligne d'arrivée</b>			15h39

Kms parcourus	Kms à parcourir	Juniors – Espoirs – Séniors LOUDUN 23/07/2017	PN ZR	MG	Horaires
		<b>Tourner à gauche</b> , rue du Grand Champ 			
		<b>Tourner à gauche</b> , avenue d'Anjou D 147 			
		Rond-point D 147/D 168 => 2 <sup>ème</sup> sortie sur la droite, rue de la Loge 			
		<b>Véniers (LOUDUN)</b>			
		Rue de la Loge			
		Rue du Coteau, D47			
		Carrefour de l'Aérodrome			
		<b>BASSES</b>			
		Rue Didier Daurat			
		Rue Jean Mermoz			
		D 47/D 759 <b>Tourner à droite</b> => D 759 ( <b>BASSES</b> )			
		Rond-Point : D 759/D 168 <b>Tout droit</b> => D 759 ( <b>LOUDUN</b> ) 			
		<b>LOUDUN</b>			
		Avenue du Val de Loire			
		Passage à Niveau N° 199			
		rue de la Croix Moquet			
		Rond-Point <b>Tourner à droite</b> => Avenue de Touraine 			
		Place de la Porte de Chinon,			
		Au feu <b>Tourner à gauche</b> , Boulevard Guy Chauvet 			
		Place Porte de Mirebeau			
		Boulevard Jean Pascault			
		Boulevard du 8 Mai 1945			
		Boulevard du 11 Novembre 1918			
95.4	0.0	<b>Place Porte St Nicolas – ARRIVEE FINALE</b>			15h58