

TITRE DE L'EPREUVE: **26ème TOUR DU BEAUJOLAIS "Cycliste"** (1ère ETAPE)

ORGANISATEUR: COTB / VC.VILLEFRANCHE BEAUJOLAIS

DATE: 10 juin 2017

HEURE DE DEPART: 14 h 00'

LIEU DE DEPART: FLEURIE (D.32)


LIEU DE DEPART FICTIF: FLEURIE (D.32 devant la mairie)

LIEU DE DEPART REEL: FLEURIE (D.26)



DEPARTEMENT	LOCALITES TRAVERSEES	Alt		QUALIFICATION ET NUMEROTATION DES ROUTES	Kilométrage RESTANT	Kilométrage TOTAL	horaire approximatif	
							à 36 km/h	à 40 km/h
Rhône	FLEURIE (Mairie)	296 m	départ fictif	D.32		0 km	13 h 50'	13 h 50'
	FLEURIE			D.32 / D.68				
	FLEURIE			D.68				
	FLEURIE (cimetière)	300 m		D.68 / VC				
	FLEURIE			VC				
	FLEURIE			VC / D.32				
				VC / D.68				
				D.68 / D.32				
	FLEURIE (Mairie)	296 m	départ réel	D.32	132 km	0 km	14 h 00'	14 h 00'
	FLEURIE			D.32 / D.68				
	FLEURIE			D.68				
Rhône	FLEURIE (cimetière)	300 m		D.68 / VC				
	FLEURIE			VC				
	FLEURIE			VC / D.32				
	FLEURIE			D.32				
	LANCIE	210 m		D.32 / VC.1	129,4 km	2,6 km		
	LANCIE	210 m		VC.1 / D.119E	128,5 km	3,5 km	14 h 06'	14 h 05'
	LANCIE			D.119E				
	LANCIE			D.119E / D.86	128 km	4 km	14 h 07'	14 h 06'
	CORCELLES	203 m		D.119E / D.9	126,6 km	5,4 km		
Rhône	CORCELLES	210 m		D.119 / D.119E	126,4 km	5,8 km	14 h 09'	14 h 08'
				D.119E				
	St JEAN D'ARDIERES	200 m		D.119 E / D.69	122,7 km	9,3 km	14 h 15'	14 h 13'
				D.69				
	PIZAY	210 m		D.69 / D.18	121,3 km	10,7 km	14 h 18'	14 h 16'
				D.18				
	PIZAY	192 m		D.18 / D.69 / D.68E	121 km	11 km	14 h 19'	14 h 17'
				D.68E				
	St LAGER			D.68E / D.337	117,7 km	14,3 km		
Rhône	CERCIE	228 m	SPRINT	D.337	117,4 km	14,6 km	14 h 24'	14 h 21'
	CERCIE			D.337 / D.68				
				D.337				
	lieu dit le Pont des Samsons	228 m		D.337 / D.43	115,4 km	16,6 km	14 h 27'	14 h 24'
	La Poyebade	333 m	GPM.3	D.43 / D.43E	113,6 km	18,4 km	14 h 30'	14 h 27'
	ODENAS	296 m		D.43 / D. 62 / D.68E	111,5 km	20,5 km	14 h 34'	14 h 30'
	ODENAS	296 m		D.43 / D.62				
				D.43 / D.133				
	St ETIENNE DES OULLIERES	280 m		D.43 / D.19	108,8 km	23,2 km	14 h 38'	14 h 34'
Rhône				D.19				
	lieu dit pont Mathivet	247 m		D.19 / D.49	107 km	25 km	14 h 41'	14 h 37'
				D.49				
	LE PERREON (la cochère)	270 m		D.49 / D.88	104,4 km	27,6 km	14 h 45'	14 h 41'
				D.88				
	LE PERREON (le bourg)	300 m		D.88 / D.133	103,8 km	28,2 km	14 h 46'	14 h 42'
		290 m		D.133				
	VAUX EN BEAUJOLAIS	385 m		D.133 / D.49	103 km	29 km		
	VAUX EN BEAUJOLAIS	390 m		D.49 / D.49E	102,5 km	29,5 km	14 h 49'	14 h 44''

Rhône				D.49E					
	VAUX EN BEAUJOLAIS	322 m		D.49E / D.35	101,6 km	30,4 km	14 h 50'	14 h 45'	
				D.35					
	lieu dit le Plageret	413 m		D.35 / D.19E	98,2 km	33,8 km	14 h 56'	14 h 51'	
	lieu dit la Croix polage	397 m		D.35 D.20A	96 km	36 km	15 h 00'	14 h 54'	
	SALLES ARBUISSONNAS			D.20A					
	BLACE	277 m		D.20A / D.20	94,5 km	37,5 km	15 h 02'	14 h 56'	
	lieu dit la Chevrrière	271 m		D.20					
	BLACERET	255 m		D.20 / D.43	93 km	39 km	15 h 04'	14 h 58'	
Rhône				D.43					
	St ETIENNE DES OULLIERES			D.43 / D.49	92 km	40 km	15 h 06'	15 h 00'	
		231 m		D.43					
	lieu dit La Tallebarde	214 m		D.43 / D.49	91 km	41 km	15 h 07'	15 h 01'	
		214 m		D.43					
	St ETIENNE DES OULLIERES	227 m		D.43 / D.19	89,2 km	42,8 km	15 h 11'	15 h 04'	
				D.19					
				D.19 / D.133	88,2 km	43,8 km	15 h 13'	15 h 06'	
	lieu dit le Nicolas	205 m		D.19 / C1					
Rhône	CHARENTAY	185 m		D.19 / D.68	85,8 km	46,2 km	15 h 16'	15 h 09'	
	CHARENTAY	192 m		D.19 / D.62					
	St JEAN D'ARDIERES	198 m		D.19 / D.18 / D.37	80,5 km	51,5 km	15 h 25'	15 h 17'	
	St JEAN D'ARDIERES			D.37					
	Cave de Bel Air	222 m		D.37 / D.337	80,1 km	51,9 km	15 h 26'	15 h 18'	
	St LAGER			D.337 / D.68E	77,4 km	54,6 km			
	CERCIE	228 m	SPRINT	D.337	77 km	55 km	15 h 27'	15 h 22'	
	CERCIE			D.337 / D.68					
				D.337					
Rhône	lieu dit le Pont des Samsons	237 m		D.337 / D.43	75 km	57 km	15 h 34'	15 h 25'	
				D.337					
	St VINCENT	242 m		D.337 / D.9	73,8 km	58,2 km	15 h 35'	15 h 27'	
	BEAUJEU (l'etroit pont)	291 m		D.337 / 337E / D.78					
	BEAUJEU (l'etroit pont)	291 m		D.337E / D.78	69,8 km	62,2 km	15 h 43'	15 h 33'	
	LANTIGNIE	332 m		D.78	67,5 km	64,5 km			
	REGNIE DURETTE	340 m		D.78 / D.135	66,2 km	65,8 km	15 h 49'	15 h 39'	
	REGNIE DURETTE	322 m		D.78 / D.602					
	lieu dit Les Chastys	296 m		D.78 / D.9	64,3 km	67,7 km	15 52'	15 h 41'	
Rhône	VILLIE MORGON(le villon)			D.9 / D.68					
	VILLIE MORGON	280 m		D.68					
	VILLIE MORGON	274 m		D.68 / D.18	61 km	71 km			
	VILLIE MORGON	274 m	SPRINT	D.18	60,7 km	71,3 km	16 h 00'	15 h 47'	
				D.18					
	lieu dit Grand pré	282 m		D.18 / D.119	58,4 km	73,6 km	16 h 02'	15 h 50'	
	FLEURIE	298 m		D.18 / D.32	56,6 km	75,4 km	16 h 05'	15 h 53'	
				D.32					
	COL DES LABOURONS	436 m	GPM.3	D.32	54 km	78 km	16 h 09'	15 h 57'	
Rhône		406 m		D.32 / D.26	52,7 km	79,3 km	16 h 11'	15 h 59'	
				D.32 / D.164					
		386 m		D.164 / D.32	50,6 km	81,4 km	16 h 15'	16 h 02'	
	VAURENARD			D.164					
	VAURENARD	493 m		D.164 / D.86	49 km	83 km	16 h 17'	16 h 04'	
				D.86					
	LES BRIGANDS	524 m		D.86 / D.32	47 km	85 km	16 h 21'	16 h 07'	
	COL DE FONTMARTIN	664 m	GPM.1	D.32	43,5 km	88,5 km	16 h 27'	16 h 13'	
		643 m		D.32 / D.626					
Rhône	OUROUX			D.32					
	OUROUX	451 m		D.32 / D.18	39,7 km	92,3 km	16 h 33'	16 h 18'	
	lieu dit le Sauzay	522 m		D.18		95 km			
				D.18					
	AVENAS	682 m		D.18E / D.18	35 km	97 km	16 h 41'	16 h 25'	

				D.18				
	COL DU FÛT D'AVENAS	743 m		D.18 / D.136	33,7 km	98,3 km	16 h 43'	16 h 27'
	lieu dit la Terrasse	730 m		D.18		99 km		
	lieu dit les Saignes	607 m		D.18 / D.18E1				
Rhône				D.18				
	LE TRUGES	480 m		D.18 / D.26	29 km	103 km	16 h 51'	16 h 34'
				D.26				
	St JOSEPH	450 m		D.26				
	lieu dit les Bidons	410 m		D.26	25 km	107 km	16 h 58'	16 h 40'
	lieu dit le Charnay	384 m		D.26				
	BEAUJEU	291 m		D.26 / D.337E				
	BEAUJEU	290 m		route de St Joseph	22,3 km	109,7 km	17 h 02'	16 h 44'
	BEAUJEU			rue du Général Leclerc				
Rhône	BEAUJEU (1er passage sur la ligne d'arrivée)			rue du Général Leclerc	22 km	110 km	17 h 03'	16 h 45'
	BEAUJEU			Rue de la République				
	BEAUJEU	290 m		Rue des écoles	21 km	111 km	17 h 04'	16 h 46'
	BEAUJEU			D.136				
	lieu dit le Molard	583 m		D.136	17 km	115 km	17 h 10'	16 h 52'
	COL DU FÛT D'AVENAS	743 m	GPM.1 	D.18 / D.136	12 km	120 km	17 h 19'	17 h 00'
	lieu dit la Terrasse	730 m		D.18	11 km	121 km	17 h 20'	17 h 01'
	lieu dit les Saignes	607 m		D.18 / D.18E1				
				D.18				
Rhône	LE TRUGES	480 m		D.18 / D.26	7,5 km	124,5 km	17 h 26'	17 h 07'
				D.26				
	St JOSEPH	450 m		D.26	6,7 km	125,3 km	17 h 28'	17 h 08'
	lieu dit les Bidons	410 m		D.26	3,4 km	128,6 km	17 h 32'	17 h 13'
	lieu dit le Charnay	384 m		D.26				
	BEAUJEU	290 m		D.26 / D.337E	0,3 km	131,7 km	17 h 38'	17 h 17'
	BEAUJEU			route de St Joseph				
	BEAUJEU	290 m		rue du Général Leclerc				
	BEAUJEU			rue du Général Leclerc				
Rhône	BEAUJEU	290 m	ARRIVEE 	rue du Général Leclerc	0 km	132 km	17 h 40'	17 h 18''

avec le soutien de



TITRE DE L'EPREUVE: **26ème TOUR DU BEAUJOLAIS "Cycliste" (2ème ETAPE)**

ORGANISATEUR: COTB / VC.VILLEFRANCHE BEAUJOLAIS

DATE: 11 juin 2016






















HEURE DE DEPART: 9 h 30'

LIEU DE DEPART FICTIF:

LIEU DE DEPART REEL: St GEORGES DE RENEINS (D.20)



DEPARTEMENT	LOCALITES TRAVERSEES	Alt		QUALIFICATION ET NUMEROTATION DES ROUTES	Kilométrage RESTANT	Kilométrage TOTAL	horaire approximatif	
							à 36 km/h	à 42 km/h
Rhône	St GEORGES DE RENEINS	210m		D.20	50,800 km	0 km	9 h 30'	9 h 30'
	St GEORGES DE RENEINS			D.20 / D.306	50,700 km	0,100 km		
63 62 61	St GEORGES DE RENEINS			D.306				
64	St GEORGES DE RENEINS	209m		D.306 /rue de la gare	50,500 km	0,300 km		
	St GEORGES DE RENEINS			D.306/ rue des Jardins	50,400 km	0,400 km		
65	St GEORGES DE RENEINS	208m		D.306 / rue des Vignes	50 km	0,800 km		
66	St GEORGES DE RENEINS			Bd Napoléon Bullukian	49,300 km	1,500 km	9 h 32'	9 h 32'
67	St GEORGES DE RENEINS	208m		route de Fontachon				
68	St GEORGES DE RENEINS			route de Gaget	48,100 km	2,700 km		
69				route de Nuits	47,200 km	3,600 km		
Rhône	70 lieu dit Nuits			route de Nuits	46,800 km	4 km		
	lieu dit Marsanges			route de Marsanges				
71		209m		D.43	45,500 km	5,300 km		
	BLACE	220m		D.43	44,400 km	6,400 km		
72	BLACERET	220m		D.43 / D.20	44,300 km	6,500 km	9 h 40'	9 h 39'
				D.43				
73	St ETIENNE DES OULLIERES	210m		D.43 / D.49	43,300 km	7,500 km		
	lieu dit le Terrier			D.49				
74	lieu dit les Granges			D.49 / D.163	42 km	8,800 km		
75	lieu dit Cochat	208m		D.49 / D.20	41,500 km	9,300 km		
76 77 78 79	lieu dit Bois Franc			D.20	38,800 km	12 km		
80				D.20 / rue de la Gare				
	St GEORGES DE RENEINS	210m	sprint	D.20	38,100 km	12,700 km	9 h 49'	9 h 48'
	St GEORGES DE RENEINS			D.20 / D.306	38 km	12,800 km		
	St GEORGES DE RENEINS			D.306				
	St GEORGES DE RENEINS	209m		D.306 /rue de la gare	37,800 km	13 km		
	St GEORGES DE RENEINS			D.306/ rue des Jardins	37,700 km	13,100 km		
	St GEORGES DE RENEINS	208m		D.306 / rue des Vignes	37,300 km	13,500 km		
	St GEORGES DE RENEINS			Bd Napoléon Bullukian	36,600 km	14,200 km	9 h 53'	9 h 50'
	St GEORGES DE RENEINS			route de Fontachon				
	St GEORGES DE RENEINS			route de Gaget	35,400 km	15,400 km		
Rhône				route de Nuits	34,500 km	16,300 km		
	lieu dit Nuits			route de Nuits	34,100 km	16,700 km		
	lieu dit Marsanges			route de Marsanges				
				D.43	32,500 km	18,300 km		
	BLACE			D.43	31,600 km	19,200 km		
	BLACERET			D.43 / D.20	31,600 km	19,200 km	10 h 02'	9 h 57'
				D.43				
	St ETIENNE DES OULLIERES			D.43 / D.49	30,600 km	20,200 km		
	lieu dit le Terrier			D.49				
	lieu dit les Granges			D.49 / D.163	29,300 km	21,500 km		
Rhône	lieu dit Cochat			D.49 / D.20	28,800 km	22 km		
	lieu dit Bois Franc			D.20	26,100 km	24,700 km		
				D.20 / rue de la Gare				
	St GEORGES DE RENEINS		sprint	D.20	25,400 km	25,400 km	10 h 12'	10 h 06'

	St GEORGES DE RENEINS			D.20 / D.306	25,300 km	25,500 km		
	St GEORGES DE RENEINS			D.306				
	St GEORGES DE RENEINS			D.306 / rue de la gare	25,100 km	25,700 km		
	St GEORGES DE RENEINS			D.306 / rue des Jardins	25 km	25,800 km		
	St GEORGES DE RENEINS			D.306 / rue des Vignes	24,600 km	26,200 km		
Rhône	St GEORGES DE RENEINS			Bd Napoléon Bullukian	23,900 km	26,900 km	10 h 15'	10 h 08'
	St GEORGES DE RENEINS			route de Fontachon				
	St GEORGES DE RENEINS			route de Gaget	22,700 km	28,100 km		
				route de Nuits	21,500 km	29,300 km		
	lieu dit Nuits			route de Nuits	21,400 km	29,400 km		
	lieu dit Marsanges			route de Marsanges				
				D.43	19,800 km	31 km		
	BLACE			D.43	18,800 km	32 km	10 h 23'	10 h 15'
	BLACERET			D.43 / D.20	18,800 km	32 km		
				D.43				
	St ETIENNE DES OULLIERES			D.43 / D.49	17,900 km	32,900 km		
Rhône	lieu dit le Terrier			D.49				
	lieu dit les Granges			D.49 / D.163	16,600 km	34,200 km		
	lieu dit Cochat			D.49 / D.20	16,100 km	34,700 km		
	lieu dit Bois Franc			D.20	13,400 km	37,400 km		
				D.20 / rue de la Gare				
	St GEORGES DE RENEINS		sprint	D.20	12,700 km	38,100 km		
	St GEORGES DE RENEINS			D.20 / D.306	12,600 km	38,200 km	10 h 33'	10 h 24'
	St GEORGES DE RENEINS			D.306				
	St GEORGES DE RENEINS			D.306 / rue de la gare	12,400 km	38,400 km		
	St GEORGES DE RENEINS			D.306 / rue des Jardins	12,300 km	38,500 km		
Rhône	St GEORGES DE RENEINS			D.306 / rue des Vignes	11,900 km	38,900 km		
	St GEORGES DE RENEINS			Bd Napoléon Bullukian	11,600 km	39,600 km	10 h 36'	10 h 26'
	St GEORGES DE RENEINS			route de Fontachon				
	St GEORGES DE RENEINS			route de Gaget	10 km	40,800 km		
				route de Nuits				
	lieu dit Nuits			route de Nuits	8,700 km	42,100 km		
	lieu dit Marsanges			route de Marsanges				
				D.43	7,100 km	43,700 km	10 h 42'	10 h 32'
	BLACE			D.43				
	BLACERET			D.43 / D.20	6,200 km	44,600 km	10 h 44'	10 h 34'
Rhône				D.43	6,200 km	44,600 km		
	St ETIENNE DES OULLIERES			D.43 / D.49	5,200 km	45,600 km		
	lieu dit le Terrier			D.49				
	lieu dit les Granges			D.49 / D.163	3,900 km	46,900 km		
	lieu dit Cochat			D.49 / D.20	3,400 km	47,400 km		
	lieu dit Bois Franc			D.20	0,700 km	50,100 km		
	St GEORGES DE RENEINS			D.20 / rue de la Gare				
Rhône	St GEORGES DE RENEINS		ARRIVEE 	D.20	0 km	50,800 km	10 h 54'	10 h 43'

TITRE DE L'EPREUVE: **26ème TOUR DU BEAUJOLAIS "Cycliste" (3ème ETAPE)**

ORGANISATEUR: COTB / VC.VILLEFRANCHE BEAUJOLAIS.

DATE: 11 juin 2017

HEURE DE DEPART: 14 h 00'

LIEU DE DEPART: St GEORGES DE RENEINS

LIEU DE DEPART FICTIF: St GEORGES DE RENEINS (route de Montchervet)

LIEU DE DEPART REEL: ARNAS (D.43)



DEPARTEMENT	LOCALITES TRAVERSEES	Alt		QUALIFICATION ET NUMEROTATION DES ROUTES	Kilométrage RESTANT	Kilométrage TOTAL	horaire aproximatif	
							à 36 km/h	à 40 km/h
Rhône	St GEORGES DE RENEINS	210m	Départ Fictif	Bd Bulukian		↑ itinéraire neutralisé 9 km ↓	14 h 00'	14 h 00'
	St GEORGES DE RENEINS			Bd Ludna				
	St GEORGES DE RENEINS			rue de la Gare				
	St GEORGES DE RENEINS	210m		Bd Emile Guillot				
	St GEORGES DE RENEINS			rue du Château				
	St GEORGES DE RENEINS			route de Vallières				
	St GEORGES DE RENEINS	210m		Chemin du midi				
	St GEORGES DE RENEINS	215m		route de port rivière				
	St GEORGES DE RENEINS			Front de Saône				
	St GEORGES DE RENEINS			route du lac				
Rhône	St GEORGES DE RENEINS		STOP	D.336				
	St GEORGES DE RENEINS			route de Fontachon				
				route du Gaget				
	ARNAS			route du Bois de Laye				
	ARNAS (Mairie)			D.43		0 km	14 h 15'	14 h 15'
M 91	GLEIZE			D.43 / D.35	98,5 km	0 km		
	ARNAS la grange perret	210m		D.35	97,5 km	1 km		
	St JULIEN	250m		D.35 / D.76	94,7 km	3,8 km		
M 92	St JULIEN	245m		D.35 / D.19	93,8 km	4,7 km	14 h 22'	14 h 22'
	lieu dit le Jonchy	300m		D.19	92,9 km	5,6 km		
	lieu dit le pirevert	330m		D.19	90,8 km	7,7 km		
Rhône M 93		320m	STOP	D.19 / D.44	90,6 km	7,9 km	14 h 28'	14 h 27'
				D.44				
		285m		D.44 / D.76	89,7 km	8,8 km		
	lieu dit la Grange Chervet	225m		D.44 / D.76E	86,8 km	11,7 km		
	GLEIZE	225m		D.76E				
E 94	GLEIZE	220m		route de la G Chervet	86 , 7 km	11,8 km		
	GLEIZE	235m	STOP	D.504	85,3 km	13,2 km	14 h 37'	14 h 34'
	DENICE	255m		D.504 / D.84E	83,9 km	14,6 km		
	DENICE	290m		D.504 / D.76	81,5 km	17 km		
	Les Maisons Neuves	290m	Sprint	D.504	81,3 km	17,2 km	14 h 43'	14 h 40'
Rhône E 95	COGNYS	325m		D.504 / D.19	80 km	18,5 km	14 h 44'	14 h 47'
	COGNYS	370m		D.19	78,9 km	19,6 km		
M 96	COGNYS	360m		D.19 / D.84E	78,7 km	19,8 km		
M 97	COGNYS	360m		D.19 / D.84	78,6 km	19,9 km		
E 98	lieu dit la Maladière	405m	STOP	D.19 / D.31	74,5 km	24 km	14 h 55'	14 h 58'
				D.31				
E 99	lieu dit le Saule d'oingt	550m		D.31 / D.120 / D.116	71,5 km	27 km	15 h 05'	15 h 02'
				D.31				
M 100	lieu dit le four a chaux	545m		D.31 / VC	69,3 km	29,2 km		
	lieu dit Glaizé	555m		VC	68,1 km	30,4 km		

Rhône	lieu dit le Châtoux	680m	GPM.2	VC / D.116	66,2 km	32,3 km	15 h 08'	15 h 03'
	col du Joncin	650m		D.116	63,5 km	35 km		
	lieu dit Croix Papin	635m		D.116	62,7 km	35,8 km	15 h 10'	
	CHAMBOST	570m		D.116 / D.623	59,7 km	38,8 km		15 h 08'
E 101	CHAMBOST ALLIERES	350m		D.116 / D.385	56,5 km	42 km		
	CHAMBOST ALLIERES	350m	<i>Sprint</i>	D.385	56,3 km	42,2 km	15 h 16'	15 h 13'
E 102	CHAMBOST ALLIERES	340m		D.385 / D.504	56,1 km	42,4 km		
M 103	GRANDRIS	355m		D.385 / D.504	54,5 km	44 km		
	GRANDRIS			D.504				
M 104	GRANDRIS	450m		D.504 / D.54	52,5 km	46 km	15 h 31'	15 h 24'
Rhône	lieu dit Chapoton	425m		D.54	51,6 km	46,9 km		
	lieu les Matignolles	600m	GPM.2	D.54	48,8 km	49,7 km	15 h 37'	15 h 28'
	lieu dit le Creux	520m		D.54				
E 105	St JUST D'AVRAY	550m		D.54 / D.98	44,5 km	54 km	15 h 44'	15 h 34'
	lieu dit la rivière	555m		D.98	41,5 km	57 km		
	St JUST D'AVRAY	560m		D.98	38,9 km	59,6 km	15 h 53'	15 h 42'
E 106	St JUST D'AVRAY	560m		D.98 / D.385	38,8 km	59,7 km	15 h 53'	15 h 45'
				D.385				
	CHAMELET	320m		D.385 / D.82	36 km	62,5 km	15 h 58'	15 h 48'
	LETRA	290m		D.385 / D.130	32,1 km	66,4 km	16 h 05'	15 h 54'
Rhône	TERNAND	285m		D.385 / D.31	30,9 km	67,6 km	16 h 06'	15 h 55'
E 107	St LAURENT D'OINGT	270m		D.385 / D.96	29 km	69,5 km	16 h 09'	15 h 56'
	St LAURENT D'OINGT	450m		D.96				
	lieu dit Dalepierre	475m		D.96	26 km	72,5 km	16 h 11'	16 h 03'
M 108	OINGT	490m	1er passage 	D.96 / D.120	25,5 km	73 km		
				D.120				
	OINGT	500m	GPM.1 	D.120 / D.96	25,3 km	73,2 km	16 h 12'	16 h 04'
	OINGT			D.120				
E 99	LE SAULE D'OINGT	550m		D.120 / D.31 / D.116	20,9 km	77,6 km	16 h 19'	16 h 10'
	Lieu dit le four a Chaux	545m		D.31				
Rhône	SAINTE PAULE	505m	<i>Sprint</i>	D.31	16,9 km	81,6 km	16 h 26'	16 h 16'
	lieu dit la ronzière	385m		D.31	14,3 km	84,2 km		
E 109	TERNAND	285m		D.31 / D.385	12,7 km	85,8 km	16 h 32'	16 h 23'
E 110	TERNAND	285m		D.385 / D.31				
	TERNAND	285m		D.31	12,6 km	85,9 km	16 h 33'	16 h 24'
	Crêt des Femmes	385m	GPM.2	D.31	9,8 km	88,7 km	16 h 38'	16 h 28'
M 111	SAINT VERAND	380m		D.31 / D.39	9,5 km	90 km	16 h 41'	16 h 30'
		250m		D.39	5,5 km	93 km	16 h 45'	
	112 LE BOIS D'OINGT	250m		D.39 / D.385	5,4 km	93,1 km	16 h 46'	
	113 LE BOIS D'OINGT	250m		D.385 / D.39	5,1 km	93,4 km	16 h 47'	
Rhône	LE BOIS D'OINGT			D.39				
	114 LE BOIS D'OINGT	310m		D.39 / D.120	4 km	94,5 km	16 h 48'	16 h 36'
	LE BOIS D'OINGT			D.120				
E 115	LE BOIS D'OINGT	355m		D.120 / D.39	3 km	95,5 km	16 h 50'	16 h 38'
	lieu dit le Nevert	420m		D.120	1,8 km	96,7 km	16 h 52'	16 h 39'
	SAINT LAURENT D'OINGT			D.120				
	OINGT	485m		D.120 / D.76	0,200 km	98,3 km	16 h 55'	16 h 41'
	OINGT			D.120				
Rhône	VAL D' OINGT	490m	ARRIVEE 	D.120	0 km	98,5 km	16 h 57'	16 h 42'



véhicule officiel



NOMBLOT

véhicule officiel



Ets **NOMBLOT** 1193 Avenue de l'Europe 69 400 VILLEFRANCHE SUR SAÔNE tél: 04.74.68.90.90



TITRE DE L'EPREUVE: **26ème TOUR DU BEAUJOLAIS "Cycliste" (3ème ETAPE)**

ORGANISATEUR: COTB / VC.VILLEFRANCHE BEAUJOLAIS.

DATE: 11 juin 2017

HEURE DE DEPART: 14 h 00'

LIEU DE DEPART: St GEORGES DE RENEINS

LIEU DE DEPART FICTIF: St GEORGES DE RENEINS (route de Montchervet)

LIEU DE DEPART REEL: ARNAS (D.43)



DEPARTEMENT	LOCALITES TRAVERSEES	Alt		QUALIFICATION ET NUMEROTATION DES ROUTES	Kilométrage RESTANT	Kilométrage TOTAL	horaire aproximatif	
							à 36 km/h	à 40 km/h
Rhône	St GEORGES DE RENEINS	210m	Départ Fictif	Bd Bulukian		↑ itinéraire neutralisé ? km ↓	14 h 00'	14 h 00'
	St GEORGES DE RENEINS			Bd Ludna				
	St GEORGES DE RENEINS			rue de la Gare				
	St GEORGES DE RENEINS	210m		Bd Emile Guillot				
	St GEORGES DE RENEINS			rue du Château				
	St GEORGES DE RENEINS			route de Vallières				
	St GEORGES DE RENEINS	210m		Chemin du midi				
	St GEORGES DE RENEINS	215m		route de port rivière				
	St GEORGES DE RENEINS			Front de Saône				
	St GEORGES DE RENEINS			route du lac				
Rhône	St GEORGES DE RENEINS			D.336				
	St GEORGES DE RENEINS			route de Fontachon				
				route du Gaget				
	ARNAS			route du Bois de Laye				
	ARNAS (Mairie)			D.43		0 km	14 h 15'	14 h 15'
M 91	GLEIZE			D.43 / D.35	98,5 km	0 km		
	ARNAS la grange perret	210m		D.35	97,5 km	1 km		
	St JULIEN	250m		D.35 / D.76	94,7 km	3,8 km		
M 92	St JULIEN	245m		D.35 / D.19	93,8 km	4,7 km	14 h 22'	14 h 22'
	lieu dit le Jonchy	300m		D.19	92,9 km	5,6 km		
	lieu dit le pirevert	330m		D.19	90,8 km	7,7 km		
Rhône M 93		320m		D.19 / D.44	90,6 km	7,9 km	14 h 28'	14 h 27'
				D.44				
		285m		D.44 / D.76	89,7 km	8,8 km		
	lieu dit la Grange Chervet	225m		D.44 / D.76E	86,8 km	11,7 km		
	GLEIZE	225m		D.76E				
	GLEIZE	220m		route de la G Chervet	86 , 7 km	11,8 km		
E 94	GLEIZE	235m		D.504	85,3 km	13,2 km	14 h 37'	14 h 34'
	DENICE	255m		D.504 / D.84E	83,9 km	14,6 km		
	DENICE	290m		D.504 / D.76	81,5 km	17 km		
	Les Maisons Neuves	290m	<i>Sprint</i>	D.504	81,3 km	17,2 km	14 h 43'	14 h 40'
Rhône E 95	COGNYS	325m		D.504 / D.19	80 km	18,5 km	14 h 44'	14 h 47'
	COGNYS	370m		D.19	78,9 km	19,6 km		
M 96	COGNYS	360m		D.19 / D.84E	78,7 km	19,8 km		
M 97	COGNYS	360m		D.19 / D.84	78,6 km	19,9 km		
E 98	lieu dit la Maladière	405m		D.19 / D.31	74,5 km	24 km	14 h 55'	14 h 58'
				D.31				
E 99	lieu dit le Saule d'oingt	550m		D.31 / D.120 / D.116	71,5 km	27 km	15 h 05'	15 h 02'
				D.31				
M 100	lieu dit le four a chaux	545m		D.31 / VC	69,3 km	29,2 km		
	lieu dit Glaizé	555m		VC	68,1 km	30,4 km		

Rhône	lieu dit le Châtoux	680m	GPM.2	VC / D.116	66,2 km	32,3 km	15 h 08'	15 h 03'
	col du Joncin	650m		D.116	63,5 km	35 km		
	lieu dit Croix Papin	635m		D.116	62,7 km	35,8 km	15 h 10'	
	CHAMBOST	570m		D.116 / D.623	59,7 km	38,8 km		15 h 08'
E 101	CHAMBOST ALLIERES	350m		D.116 / D.385	56,5 km	42 km		
	CHAMBOST ALLIERES	350m	<i>Sprint</i>	D.385	56,3 km	42,2 km	15 h 16'	15 h 13'
E 102	CHAMBOST ALLIERES	340m		D.385 / D.504	56,1 km	42,4 km		
M 103	GRANDRIS	355m		D.385 / D.504	54,5 km	44 km		
	GRANDRIS			D.504				
M 104	GRANDRIS	450m		D.504 / D.54	52,5 km	46 km	15 h 31'	15 h 24'
Rhône	lieu dit Chapoton	425m		D.54	51,6 km	46,9 km		
	lieu les Matignolles	600m	GPM.2	D.54	48,8 km	49,7 km	15 h 37'	15 h 28'
	lieu dit le Creux	520m		D.54				
E 105	St JUST D'AVRAY	550m		D.54 / D.98	44,5 km	54 km	15 h 44'	15 h 34'
	lieu dit la rivière	555m		D.98	41,5 km	57 km		
	St JUST D'AVRAY	560m		D.98	38,9 km	59,6 km	15 h 53'	15 h 42'
E 106	St JUST D'AVRAY	560m		D.98 / D.385	38,8 km	59,7 km	15 h 53'	15 h 45'
				D.385				
	CHAMELET	320m		D.385 / D.82	36 km	62,5 km	15 h 58'	15 h 48'
	LETRA	290m		D.385 / D.130	32,1 km	66,4 km	16 h 05'	15 h 54'
Rhône	TERNAND	285m		D.385 / D.31	30,9 km	67,6 km	16 h 06'	15 h 55'
E 107	St LAURENT D'OINGT	270m		D.385 / D.96	29 km	69,5 km	16 h 09'	15 h 56'
	St LAURENT D'OINGT	450m		D.96				
	lieu dit Dalepierre	475m		D.96	26 km	72,5 km	16 h 11'	16 h 03'
M 108	OINGT	490m	1er passage 	D.96 / D.120	25,5 km	73 km		
				D.120				
	OINGT	500m	GPM.1 	D.120 / D.96	25,3 km	73,2 km	16 h 12'	16 h 04'
	OINGT			D.120				
E 99	LE SAULE D'OINGT	550m		D.120 / D.31 / D.116	20,9 km	77,6 km	16 h 19'	16 h 10'
	Lieu dit le four a Chaux	545m		D.31				
Rhône	SAINTE PAULE	505m	<i>Sprint</i>	D.31	16,9 km	81,6 km	16 h 26'	16 h 16'
	lieu dit la ronzière	385m		D.31	14,3 km	84,2 km		
E 109	TERNAND	285m		D.31 / D.385	12,7 km	85,8 km	16 h 32'	16 h 23'
E 110	TERNAND	285m		D.385 / D.31				
	TERNAND	285m		D.31	12,6 km	85,9 km	16 h 33'	16 h 24'
	Crêt des Femmes	385m	GPM.2	D.31	9,8 km	88,7 km	16 h 38'	16 h 28'
M 111	SAINT VERAND	380m		D.31 / D.39	9,5 km	90 km	16 h 41'	16 h 30'
		250m		D.39	5,5 km	93 km	16 h 45'	
	112 LE BOIS D'OINGT	250m		D.39 / D.385	5,4 km	93,1 km	16 h 46'	
	113 LE BOIS D'OINGT	250m		D.385 / D.39	5,1 km	93,4 km	16 h 47'	
Rhône	LE BOIS D'OINGT			D.39				
	114 LE BOIS D'OINGT	310m		D.39 / D.120	4 km	94,5 km	16 h 48'	16 h 36'
	LE BOIS D'OINGT			D.120				
E 115	LE BOIS D'OINGT	355m		D.120 / D.39	3 km	95,5 km	16 h 50'	16 h 38'
	lieu dit le Nevert	420m		D.120	1,8 km	96,7 km	16 h 52'	16 h 39'
	SAINT LAURENT D'OINGT			D.120				
	OINGT	485m		D.120 / D.76	0,200 km	98,3 km	16 h 55'	16 h 41'
	OINGT			D.120				
Rhône	VAL D' OINGT	490m	ARRIVEE 	D.120	0 km	98,5 km	16 h 57'	16 h 42'



véhicule officiel



NOMBLOT

véhicule officiel



Ets **NOMBLOT** 1193 Avenue de l'Europe 69 400 VILLEFRANCHE SUR SAÔNE tél: 04.74.68.90.90



ORGANISATION

J-Pierre CHEVALIER 06.63.53.76.68	Directeur de l'organisation
Mme Audrey DUMAS 06.64.80.40.27	Présidente du Jury
Alain LASSARA	Trésorier
J-Claude COMBY	Speaker
José PONCE	Gestion informatique
hervé JOLIVOT société Di@log	Radio course
J-Yves FRECHET	Photo finish
Bernard THOMASSON	Voiture ouvreuse
Dr henri OLAGNIER 06.17.70.55.72	Médecin
Mme Nathalie SERRANO	Ardoisière
Bernard DUMAS 06.87.96.28.22	Responsable véhicules
J-Pierre POYET	Responsable moto
Nathalie POYET 06.23.91.73.60	Responsable moto

service medical



MEDECIN

Dr henri OLAGNIER
06.17.70.55.72



Ambulance ROCHE
69480
Quincié en Beaujolais

l'hôpital
NORD OUEST
Villefranche-sur-Saône
Tarare
Trévoux
St Cyr au Mont d'Or