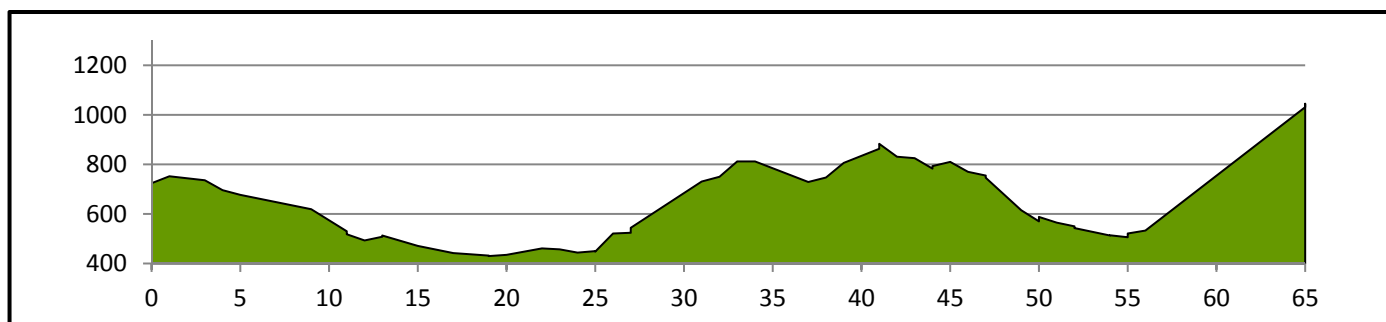


49ème Tour du Pays de Vaud

Samedi 27 mai 2017

TPV 2017 - 2ème étape - 1ère demie-étape, Ballens - Saint-Cergue












Gain/ perte d'élévation:	1399 m. / -1065 m.
Altitude maxi.:	1043 m.
Altitude mini.:	426 m.
Temps prévu:	1h 34 min.
Vitesse moyenne:	42 km/h

KILOMETRES		ETAPE	Alt.	GPS		HORAIRES		
Parcourus	A parcourir			Nord	Est	40 km/h	42 km/h	44 km/h
-1,90		DEPART, Ballens, sous conduite 1,9 km.	709			10:00:00	10:00:00	10:00:00
-1,85		A gauche L'Isle	705			Sous conduite		
-1,70		A gauche, rue du Collège	706					
-1,30		A droite, Berolle Mollens	706					
0,00	65,70	Départ réel lancé, km 0	697	45°33'709	6°21'542	10:03:30	10:03:30	10:03:30
0,70	65,00	A gauche, Bière Berolle	724			10:04:36	10:04:33	10:04:30
1,60	64,10	Berolle	752			10:06:01	10:05:54	10:05:47
3,30	62,40	A gauche, Morges Aubonne	736			10:08:18	10:08:04	10:07:52
4,60	61,10	Tout droit, Aubonne Saint Livres	696			10:09:47	10:09:29	10:09:13
5,50	60,20	PAN	677			10:10:49	10:10:28	10:10:09
9,80	55,90	Tout droit, Aubonne Lavigny	619			10:15:20	10:14:46	10:14:15
11,20	54,50	Lavigny	530			10:16:41	10:16:04	10:15:29
11,40	54,30	A droite, Nyon Aubonne	518			10:16:53	10:16:15	10:15:40
12,90	52,80	Aubonne	493			10:18:20	10:17:38	10:16:59
13,30	52,40	Gauche Droite, Genève	508			10:18:51	10:18:07	10:17:27
13,60	52,10	Tout droit Nyon Genève	513			10:19:14	10:18:29	10:17:48
15,20	50,50	Féchy	471			10:20:55	10:20:05	10:19:20
17,00	48,70	Perroy Mallessert	442			10:22:48	10:21:53	10:21:03
18,00	47,70	Mont-sur-Rolle	437			10:23:51	10:22:53	10:22:00
19,20	46,50	Tout droit, Nyon Bursins	432			10:25:07	10:24:05	10:23:09
19,80	45,90	Tout droit, Nyon Bursins	430			10:25:45	10:24:41	10:23:43
20,20	45,50	Tout droit, Nyon Bursins	435			10:26:12	10:25:07	10:24:08
22,70	43,00	Bursins	461			10:29:04	10:27:51	10:26:45
23,70	42,00	Vinzel	457			10:30:10	10:28:54	10:27:45
24,70	41,00	Luins	444			10:31:17	10:29:57	10:28:45
25,00	40,70	Sprint PMU, Luins	450	45°26'507	6°16'292	10:31:39	10:30:19	10:29:06
25,40	40,30	A droite, Saint-Cergue Begnin	448			10:32:08	10:30:47	10:29:32

49ème Tour du Pays de Vaud

Samedi 27 mai 2017

TPV 2017 - 2ème étape - 1ère demie-étape, Ballens - Saint-Cergue

KILOMETRES		ETAPE	Alt.	GPS		HORAIRES		
Parcours	A parcourir			Nord	Est	40 km/h	42 km/h	44 km/h
25,40	40,30	Début d'ascension 8,0 km 	448			10:32:08	10:30:47	10:29:32
26,90	38,80	Tout droit, Saint-Cergue Begnins	521			10:35:06	10:33:35	10:32:13
27,00	38,70	Begnins	524			10:35:18	10:33:47	10:32:24
27,30	38,40	A droite, Marchairuz Burtigny	544			10:35:58	10:34:26	10:33:01
31,50	34,20	Burtigny	731			10:46:09	10:44:07	10:42:16
32,40	33,30	A droite, Bière Gimel	750			10:48:10	10:46:03	10:44:07
33,40	32,30	GPM , Le Saugex 	812	46°28'610	6°15'769	10:50:42	10:48:27	10:46:24
34,00	31,70	A gauche, Bière Gimel	812			10:51:46	10:49:29	10:47:23
37,80	27,90	A gauche, Saint-Cergue Longirod	729			10:56:34	10:54:02	10:51:44
38,30	27,40	A gauche, Saint-Cergue Longirod	747			10:57:31	10:54:57	10:52:36
39,60	26,10	Début ravitaillement 	806	46°30'290	6°16'707	11:00:10	10:57:28	10:55:00
41,20	24,50	Fin ravitaillement 	863	46°29'759	6°15'850	11:03:25	11:00:33	10:57:58
41,50	24,20	Longirod, Fin Zone Verte	880			11:04:02	11:01:09	10:58:32
41,70	24,00	A gauche, Nyon Mise hors course 15 min.	883			1:04:26	11:01:32	10:58:54
42,90	22,80	Marchissy	831			11:05:49	11:02:50	11:00:09
43,30	22,40	Tout droit, Burtigny Nyon	825			11:06:15	11:03:16	11:00:33
44,00	21,70	Tout droit, Marchairuz	783			11:06:59	11:03:58	11:01:13
44,60	21,10	Le Vaud	793			11:07:40	11:04:37	11:01:50
45,40	20,30	A gauche, Nyon Saint-Cergue	810			11:08:43	11:05:37	11:02:48
46,50	19,20	Bassins	770			11:09:50	11:06:41	11:03:49
47,00	18,70	A gauche, Nyon Begnins	755			11:10:20	11:07:09	11:04:15
47,10	18,60	A gauche, Nyon Begnins	746			11:10:25	11:07:14	11:04:20
49,50	16,20	Le Châtelard	615			11:12:35	11:09:17	11:06:18
50,00	15,70	50 km	570	46°26'872	6°13'911	11:13:02	11:09:43	11:06:42
50,10	15,60	La Cézille	562			11:13:07	11:09:48	11:06:47
50,20	15,50	A droite, Genolier Trélex  	575			11:13:12	11:09:53	11:06:52
50,60	15,10	A gauche, Genolier Trélex	588			11:13:35	11:10:15	11:07:13
51,50	14,20	Genolier	565			11:14:26	11:11:03	11:07:59
52,30	13,40	A droite, Trélex	550			11:15:11	11:11:46	11:08:40
52,80	12,90	Tout droit, Nyon Trélex	543			11:15:39	11:12:13	11:09:06
54,40	11,30	Trélex	513			11:17:10	11:13:39	11:10:28
54,50	11,20	PAN 	514			11:17:15	11:13:45	11:10:33
55,00	10,70	A droite, Saint-Cergue	506			11:17:43	11:14:11	11:10:59
55,00	10,70	Début d'ascension 10,7 km. 	506	46°24'901	6°12'275	11:17:43	11:14:11	11:10:59
55,60	10,10	La Violette	518			11:18:18	11:14:45	11:11:30
55,70	10,00	10 km	521	46°24'860	6°11'748	11:18:24	11:14:50	11:11:36
56,20	9,50	A droite, Saint-Cergue	533			11:18:53	11:15:18	11:12:02
65,10	0,60	Saint-Cergue	1031			11:41:19	11:36:39	11:32:25
65,40	0,30	Tout droit, Arzier	1043			11:41:46	11:37:05	11:32:50
65,70	0,00	ARRIVEE, St-Cergue, GPM 	1045	46°26'912	6°09'591	11:42:11	11:37:29	11:33:12