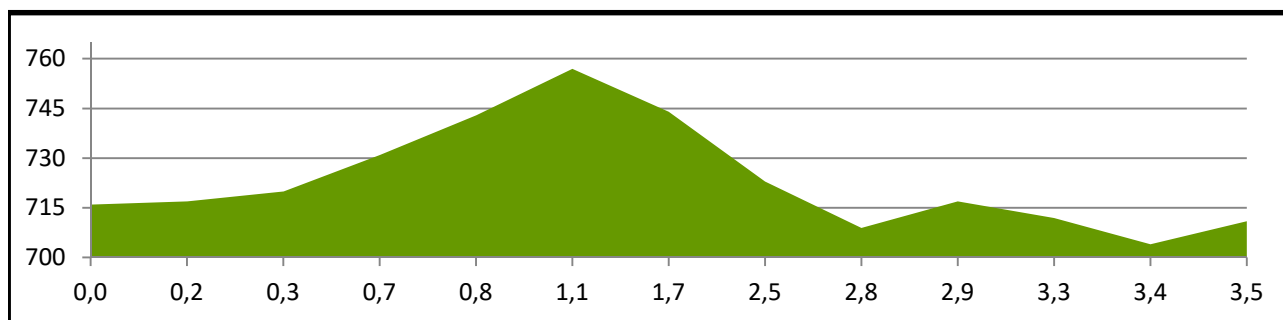





49 ème Tour du Pays de Vaud
 Jeudi 25 mai 2017
TPV 2016 -Prologue, Montricher



Alt maxi.:	762 m.
Alt min.:	704m.
Ascension totale:	80 m.
Descente totale:	94 m.
Vitesse moyenne:	52 km/h

KILOMETRES		ETAPE	Alt.	GPS		HORAIRES		
Parcourus	A parcourir			Nord	Est	50 km/h	52 km/h	54 km/h
0,00	3,50	Départ, Montricher , Rue Petit Faubourg	716	46°35.813'	6°22.626'	18:00:00	18:00:00	18:00:00
0,18	3,32	Tout droit	717			18:00:14	18:00:13	18:00:13
0,27	3,23	A droite, En Revers	720			18:00:20	18:00:20	18:00:19
0,70	2,80	A gauche, rue du Grand Faubourg	731			18:01:01	18:00:58	18:00:56
0,80	2,70	A gauche, Rue du Bourg	743			18:01:10	18:01:07	18:01:05
1,10	2,40	Tout droit, Rue du Bourg	757			18:01:32	18:01:28	18:01:25
1,65	1,85	Ilots 	744			18:02:09	18:02:04	18:01:59
2,50	1,00	A gauche, Ch. des Ochettes 180° 	723			18:03:07	18:03:00	18:02:53
2,75	0,75	A gauche 	709			18:03:23	18:03:15	18:03:08
2,85	0,65	Tout droit	717			18:03:31	18:03:23	18:03:15
3,30	0,20	A droite, Chemin des Rippes	712			18:04:03	18:03:54	18:03:45
3,44	0,06	A gauche	704			18:04:19	18:04:09	18:04:00
3,50	0,00	ARRIVEE , Montricher , Fromagerie	711	46°35.683'	6°22.762'	18:04:26	18:04:16	18:04:07

Départ: Toutes les 60 secondes

Moyenne 52.00 km/h

Départ du 1^{er} au 156^{ème} coureur, de 18h00'00" à 20h35'00"