




















PROVINCIE / PROVINCE GEMEENTE / COMMUNE STAD/VILLE	Omschrijving/Description	OPGELET/ ATTENTION	km +	km -	44km/h	42km/h	Info
Versie / Version 10/04/2017	presentatie renners						
Provincie VLAAMS BRABANT	présentation des coureurs						
TIENEN	Officieuze start / Depart Officieux : Markt uitrit parking		0,0	3,0	12:30	12:30	a
	Markt rd/td Markt						b
	Markt la/ag Gilainstraat	Verboden richting/sense interdite	0,1	2,9			c
	Gilainstraat rd/td Gilainstraat	Versmallingen/retracements					d
	Gilainstraat vkl-n3-rd/f-n3-td Diestsestw.		0,7	2,3			e
	n29 Diestsestw. rd/td Diestsestw.						f
	n29 Diestsestw. ra/ad Houtemstraat						g
	Houtemstraat rd/td Houtemstraat						h
	Houtemstraat rp-2/4-rd/td Oplinterstw.		1,7	1,3			i
	Oplinterstw. rd/td Oplinterstw.		3,0	0,0	12:35	12:35	j
	Officiële start-Départ Officiel		0,0	169,6	12:35	12:35	1
TIENEN Oplinter	Oplinterstw. rd/td Oplinterstw.		0,1	169,5	12:35	12:35	2
	Oplinterstw. la/ag Herestraat		1,9	167,7	12:37	12:37	3
	Herestraat rd/td Herestraat						4
TIENEN Sint-Margriete-Houter	Herestraat la/ag Veeweidestraat		3,8	165,8	12:40	12:40	5
	Veeweidestraat rd/td Veeweidestraat						6
GLABEEK Bunsbeek	Veeweidestraat rd/td Grensstraat		5,3	164,3	12:42	12:43	7
	Grensstraat rd/td Grensstraat						8
	Grensstraat ra/ad Houtemsestw.						9
	Houtemsestw. rd/td Houtemsestw.						10
	Houtemsestw. Kp-n29-rd/td Sint Quirinusstraat		6,6	163,0	12:44	12:45	11
	Sint Quirinusstraat la/ag Vissenakensestw.						12
	Vissenakensestw. rd/td Vissenakensestw.	Berlijnskussen/coussin de Berlin	7,2	162,4	12:45	12:46	13
TIENEN Vissenaken	Vissenakensestw. rd/td Glabeeksestraat		7,7	161,9	12:46	12:46	14
	Glabeeksestraat rd/td Glabeeksestraat						15
	Glabbeksestraat T-ra/ad Vissenakenstraat						16
	Vissenakenstraat rd/td Vissenakenstraat						17
	Vissenakenstraat la/ag Metselstraat						18
	Metselstraat rd/td Metselstraat	Verboden richting/sense interdite	8,3	161,3	12:46	12:47	19
	Metselstraat kp-n223-rd/td Kuntichstraat		8,9	160,7	12:47	12:48	20
TIENEN Kuntich	Kuntichstraat rd/td Kuntichstraat	Versmallingen/retracements	10,3	159,3	12:49	12:50	21
	Kuntichstraat kp-n3-rd/cf-n3-td Kuntichstraat	Way Out 1	11,5	158,1	12:51	12:52	22
	Kuntichstraat rd/td Kuntichstraat						23
	Kuntichstraat rd/td Sint Gillisplein	Verboden richting/sense interdite					24
	Sint Gillisplein rd/td Sint Gillisplein						25
	Sint Gillisplein rd/td Daalstraat						26
	Daalstraat rd/td Daalstraat						27
	Daalstraat lah/tag Vondelstraat						28
	Vondelstraat lah/tag Vondelstraat						29

PROVINCIE / PROVINCE GEMEENTE / COMMUNE STAD/VILLE	Omschrijving/Description	OPGELET/ ATTENTION	km +	km -	44km/h	42km/h	Info
	Vondelstraat T-ra/ad Kauterstraat						30
	Kauterstraat rd/td Kauterstraat						31
	Kauterstraat ra/ad n3 Leuvenselaan	Way In 1	13,5	156,1	12:54	12:55	32
	n3 Leuvenselaan rd/td n3 Leuvenselaan						33
	n3 Leuvenselaan rah/tad r27 Westelijke ring						34
	r27 Westelijke ring rd/td r27 Westelijke ring	Middenberm/illot					35
	Brug Spw/pont CDF		14,6	155,0	12:55	12:57	36
	r27 Westelijke ring rd/td r27 Westelijke ring						37
	r27 Westelijke ring rp-1/3-rd/td r27 Westelijke ring		16,0	153,6	12:57	12:59	38
	r27 Westelijke ring rd/td r27 Westelijke ring	Middenberm/illot					39
	r27 Westelijke ring rd/td r27 Westelijke ring	Middenberm/illot					40
	r27 Westelijke ring vkl-la/f-ag n221 Groot Overlaar	Way Out 2	17,0	152,6	12:59	13:01	41
	n221 Groot Overlaar rd/td Groot Overlaar	Middenberm/illot					42
	n221 Groot Overlaar rd/td Mulkstraat						43
	Mulkstraat rd/td Mulkstraat	Versmallingen/retracements					44
	Brug Spw/pont CDF		17,8	151,8	13:00	13:02	45
	Mulkstraat rd/td Hoegaardenstraat						46
	Hoegaardenstraat rd/td Hoegaardenstraat						47
	Hoegaardenstraat lah/tag Minderbroederstraat						48
	Minderbroederstraat ra/ad Torsinplein						49
	Torsinplein rd/td Torsinplein						50
	Torsinplein la/ag Grote Bergstraat						51
	Grote Bergstraat rd/td Grote bergstraat						52
	Grote Bergstraat lah/tag Veemarkt						53
	Veemarkt ra/ad Wolmarkt						54
	Wolmarkt ra/ad Peperstraat						55
	Peperstraat rd/td Peperstraat						56
	Peperstraat rd/td Markt						57
	Markt ra/ad Markt						58
	Doortocht start/passage depart		19,0	150,6	13:02	13:04	59
	Markt rd/td Markt						60
	Markt la/ag Gilainstraat	Verboden richting/sense interdite					61
	Gilainstraat rd/td Gilainstraat	Versmallingen/retracements					62
	Gilainstraat vkl-n3-rd/f-n3-td Diestsestw.		19,6	150,0	13:03	13:05	63
	n29 Diestsestw. rd/td Diestsestw.						64
	n29 Diestsestw. ra/ad Houtemstraat						65
	Houtemstraat rd/td Houtemstraat						66
	Houtemstraat rp-2/4-rd/td Oplinterstw.		20,6	149,0	13:04	13:06	67
	Oplinterstw. rd/td Oplinterstw.						68
	Oplinterstw. ra/ad Hameldreef		21,0	148,6	13:05	13:07	69
	Hameldreef rd/td Hameldreef						70
	Hameldreef rah/tad Hameldreef						71
	Hameldreef la/ag Industriepark	Middenberm/illot					72








PROVINCIE / PROVINCE GEMEENTE / COMMUNE STAD/VILLE	Omschrijving/Description	OPGELET/ ATTENTION	km +	km -	44km/h	42km/h	Info
	Industriepark ra/ad r27a Ambachtenlaan						73
	r27a Ambachtenlaan rah/tad r27a Ambachtenlaan						74
	r27a Ambachtenlaan rp-3/4-la/ag n3 St.Truidensestw.		24,7	144,9	13:10	13:12	75
TIENEN Hakendover	n3 St.Truidensestw. rd/td n3 St.Truidensestw.	Way In 2	24,8	144,8	13:10	13:13	76
	n3 St.Truidensestw. rd/td n3 St.Truidensestw. Middenberm/illot						77
	n3 St.Truidensestw. rd/td n3 St.Truidensestw.						78
	n3 St.Truidensestw. rd/td n3 St.Truidensestw. Middenberm/illot						79
	n3 St.Truidensestw. vkl-rd/f-td n3 St.Truidensestw. Middenberm/illot		25,8	143,8	13:11	13:14	80
	n3 St.Truidensestw. rd/td n3 St.Truidensestw. Middenberm/illot						81
	n3 St.Truidensestw. vkl-rd/f-td n3 St.Truidensestw.						82
LINTER Wommersom	n3 St.Truidensestw. rd/td n3 St.Truidensestw.		27,4	142,2	13:14	13:17	83
	n3 St.Truidensestw. rd/td n3 St.Truidensestw. Middenberm/illot						84
	n3 St.Truidensestw. vkl-rd/f-td n3 St.Truidensestw.		30,9	138,7	13:19	13:22	85
	Brug/pont Grote Gete		31,4	138,2	13:20	13:23	86
	n3 St.Truidensestw. rd/td n3 St.Truidensestw.		31,4	138,2	13:20	13:23	87
ZOUTLEEUW Dormaal	n3 St.Truidensestw. rd/td n3 Grote Steenweg		32,2	137,4	13:21	13:24	88
	n3 Grote Steenweg rd/td n3 Grote Steenweg Middenberm/illot						89
	n3 Grote Steenweg vkl-ra/f-ad Nieuwe Neerlandesestraat	Way Out 3	33,9	135,7	13:23	13:26	90
	Nieuwe Neerlandesestraat rd/td Neerlandesestraat Versmallingen/retracements						91
	Neerlandesestraat rd/td Neerlandesestraat Snelheidremmers/casse vitesse						92
	Neerlandesestraat la/ag Wittenweg						93
	Wittenweg rd/td Wittenweg						94
	Wittenweg la/ag Dormaalstraat						95
	Dormaalstraat rd/td Dormaalstraat						96
	Dormaalstraat la/ag Dorpstraat						97
	Dorpstraat rd/rd Dorpstraat						98
	Dorpstraat ra/ad Dormaalstraat						99
	Dormaalstraat la/ag Kerkhofstraat						100
	Kerkhofstraat rd/td Kerkhofstraat						101
	Kerkhofstraat la/ag Asbroekstraat						102
	Asbroekstraat rd/td Asbroekstraat						103
	Asbroekstraat ra/ad Dorpstraat						104
	Dorpstraat rd/rd Dorpstraat						105
	Dorpstraat vkl-ra/f-ad n3 Grote Steenweg	Way in 3	36,9	132,7	13:27	13:31	106
	n3 Grote Steenweg rd/td n3 Grote Steenweg						107
	n3 Grote Steenweg rd/td n3 Grote Steenweg Versmallingen/retracements						108
	n3 Grote Steenweg rd/td n3 Grote Steenweg Middenberm/illot						109
Provincie LIMBURG	n3 Grote Steenweg rd/td n3 Grote Steenweg		38,8	130,8	13:30	13:34	110
SINT-TRUIDEN	n3 Grote Steenweg rd/td n3 Tiensesteenweg Paaltjes/bornes		38,8	130,8	13:30	13:34	111
SINT-TRUIDEN	n3 Tiensesteenweg rd/td n3 Tiensesteenweg Versmallingen/retracements		39,9	129,7	13:32	13:36	112
	n3 Tiensesteenweg rp-1/4-ra/ad n3 Omleiding Brussel Luik		40,7	128,9	13:33	13:37	113
	n3 Omleiding Brussel Luik rd/td n3 Omleiding Brussel Luik Paaltjes/bornes						114
	Brug Spw/pont CDF		41,0	128,6	13:33	13:37	115




PROVINCIE / PROVINCE GEMEENTE / COMMUNE STAD/VILLE	Omschrijving/Description	OPGELET/ ATTENTION	km +	km -	44km/h	42km/h	Info
	n3 Omleiding Brussel Luik vkl-rd/f-td n3 Omleiding Brussel Luik		41,9	127,7	13:35	13:39	116
	n3 Omleiding Brussel Luik ra/ad oprit n80 Naamsesteenweg		42,5	127,1	13:35	13:40	117
	n80 Naamsesteenweg rd/td n80 Naamsesteenweg Middenberm/illot						118
	n80 Naamsesteenweg rd/td n80 Naamsesteenweg						119
SINT-TRUIDEN Kerkom	n80 Naamsesteenweg la/ag Kerkom-Dorp Middenberm/illot		45,1	124,5	13:39	13:44	120
	Kerkom-Dorp rd/td Kerkom-Dorp						121
	Kerkom-Dorp ra/ad n755 Truilingenstraat						122
GINGELOM Muizen	n755 Truilingenstraat rd/td n755 Truilingenstraat		47,1	122,5	13:42	13:47	123
GINGELOM Buvingen	n755 Truilingenstraat rd/td n755 Truilingenstraat		48,3	121,3	13:44	13:49	124
	n755 Truilingenstraat rd/td n755 Homsemstraat						125
	n755 Homsemstraat rd/td n755 Homsemstraat						126
GINGELOM Borlo	n755 Homsemstraat rd/td n755 Homsemstraat		49,7	119,9	13:46	13:51	127
	n755 Homsemstraat ra/ad Bergstraat	Way Out 4	51,0	118,6	13:48	13:53	128
	Bergstraat rd/td Bergstraat						129
	Bergstraat la/ag Oude Katsei						130
	Oude Katsei rd/td Oude Katsei						131
	Oude Katsei la/ag Kleine Jeukstraat						132
	Kleine Jeukstraat rd/td Kleine Jeukstraat						133
	Kleine Jeukstraat la/ag n755 Thewitstraat Middenberm/illot		54,5	115,1	13:53	13:58	134
	n755 E.Beauduinstraat rd/td n755 E.Beauduinstraat						135
	n755 E.Beauduinstraat rd/td n755 Thewitstraat						136
GINGELOM Borlo	n755 Thewitstraat rd/td n755 Thewitstraat Middenberm/illot		55,0	114,6	13:53	13:59	137
	n755 Thewitstraat rah/tad n755 Thewitstraat						138
	n755 Thewitstraat ra/ad Dorpsplein						139
	Dorpsplein rah/tad Nieuwstraat	Way in 4	56,2	113,4	13:55	14:01	140
	Nieuwstraat rd/td Nieuwstraat Snelheidremmers/casse vitesse						141
	Nieuwstraat ra/ad Mielenstraat						142
	Mielenstraat rd/td Mielenstraat Gevaarlijke versmalling/Retricement dangereux		59,0	110,6	13:59	14:05	143
	Mielenstraat la/ag n789 Borgwormsesteenweg		59,2	110,4	13:59	14:05	145
	n789 Borgwormsestw. rd/td n789 Borgwormsestw.						146
SINT-TRUIDEN Aalst	n789 Borgwormsestw. rd/td n789 Borgwormsestw.		60,8	108,8	14:02	14:08	147
SINT-TRUIDEN Brustem	n789 Borgwormsestw. rd/td n789 Borgwormsestw.		62,8	106,8	14:05	14:11	148
	n789 Borgwormsestw. Vkl-ra/f-ad n3 Luikerstw. Middenberm/illot		64,2	105,4	14:07	14:13	149
	n3 Luikersteenweg rd/td n3 Luikersteenweg						150
	n3 Luikersteenweg vkl-rd/f-td n3 Luikersteenweg		65,5	104,1	14:08	14:15	151
SINT-TRUIDEN Engelmanshoven	n3 Luikersteenweg rd/td n3 Luikersteenweg Middenberm/illot		65,8	103,8	14:09	14:15	152
	n3 Luikersteenweg vkl-rd/f-td n3 Luikersteenweg						153
SINT TRUIDEN Gelinden	n3 Luikersteenweg rd/td n3 Luikersteenweg Middenberm/illot		67,9	101,7	14:12	14:19	154
HEERS Klein Gelmen	n3 Luikersteenweg rd/td n3 Steenweg		68,9	100,7	14:13	14:20	155
HEERS	n3 Steenweg rd/td n3 Steenweg		69,9	99,7	14:15	14:22	156
	n3 Steenweg vkl-la/f-ag n784 Nieuwe Steenweg		71,6	98,0	14:17	14:24	157
	n784 Nieuwe Steenweg rd/td n784 Nieuwe Steenweg						158
	n784 Nieuwe Steenweg ra/ad Raes Van Heerslaan Snelheidremmers/casse vitesse						159

PROVINCIE / PROVINCE GEMEENTE / COMMUNE STAD/VILLE	Omschrijving/Description	OPGELET/ ATTENTION	km +	km -	44km/h	42km/h	Info
	Raes Van Heerslaan rd/td Raes Van Heerslaan						160
	Raes Van Heerslaan rd/td Raes Van Heerslaan	Versmallingen/retriccements					161
	Raes Van Heerslaan rd/td Raes Van Heerslaan						162
HEERS Horpmaal	Raes Van Heerslaan rd/td Haspengouwlaan		73,8	95,8	14:20	14:28	163
	Haspengouwlaan rd/td Haspengouwlaan						164
	Haspengouwlaan la/ag Dumontlaan		74,8	94,8	14:22	14:29	165
	Dumontlaan Y-rah/tad Dumontlaan						166
	Dumontlaan rd/td Henestraat						167
HEERS Heks	Henestraat rd/td Henestraat		76,3	93,3	14:24	14:32	168
	Henestraat ra/ad Molenstraat						169
	Molenstraat rd/td Molenstraat						169a
HEERS Vechmaal	Molenstraat ra/ad Hekslaan		78,3	91,3	14:27	14:35	169b
	Hekslaan rd/td Hekslaan						172
	Heksstraat ra/ad Sint Martinusstraat	Way Out 5	79,0	90,6	14:28	14:36	173
	Sint Martinusstraat rd/td Sint Martinusstraat						174
	Sint Martinusstraat la/ag n69 Romeinse Kassei						175
HEERS Vechmaal	n69 Romeinse Kassei rd/td n69 Romeinse Kassei		81,3	88,3	14:31	14:39	176
	n69 Romeinse Kassei rd/td n69 Romeinse Kassei	Way In 5	83,2	86,4	14:34	14:42	177
	n69 Romeinse Kassei rd/td n69 Romeinse Kassei						178
TONGEREN Koninksem	n69 Romeinse Kassei rd/td n69 Romeinse Kassei		84,2	85,4	14:35	14:44	179
	n69 Romeinse Kassei ra/ad n614 Ruttenmolenstraat	Middenberm/illot	85,4	84,2	14:37	14:45	180
	n614 Ruttenmolenstraat rd/td Ruttenmolenstraat						181
	Opkomst lokaal parkoers,Entree circuit locale(1)		86,1	83,5	14:38	14:47	182
TONGEREN Rutten	n614 Ruttenmolenstraat rd/td Ruttenmolenstraat		86,8	82,8	14:39	14:48	183
	n614 Ruttenmolenstraat la/ag Wilsstraat						184
	Wilsstraat rd/td Wilsstraat						185
PRIMUS CHECKPOINT 1	Wilstraat 31		87,6	82,0	14:40	14:49	
	Wilsstraat la/ag Rechtstraat						186
	Rechtstraat rd/td Rechtstraat						186a
	Rechtstraat rd/td De Grunnestraat						186b
	De Grunnestraat rd/td De Grunnestraat						186c
	De Grunnestraat rd/td Rutterweg						186d
	Rutterweg rd/td Rutterweg						186e
	Rutterweg rd/td Schaapsweide						186f
	Schaapsweide rd/td Schaapsweide	Middenberm/illot					186g
	Schaapsweide ra/ad n20 Luikersteenweg	Middenberm/illot	91,1	78,5	14:45	14:54	186h
	Luikersteenweg n20 rd/td Luikersteenweg n20	Way Out 6	91,1	78,5	14:45	14:54	186i
	Luikersteenweg n20 f-rd/vkl-td Luikersteenweg n20		91,5	78,1	14:46	14:55	186j
	Luikersteenweg n20 la/ag Overhaemlaan						186k
	Overhaemlaan rd/td Overhaemlaan						186l
	Overhaemlaan lah/tag Overhaemlaan						186m
	Overhaemlaan rd/td Overhaemlaan						186n
	Overhaemlaan ra/ad Neremweg	Middenberm/illot					186o









PROVINCIE / PROVINCE GEMEENTE / COMMUNE STAD/VILLE	Omschrijving/Description	OPGELET/ ATTENTION	km +	km -	44km/h	42km/h	Info
	Neremweg rd/td Neremweg						186p
	Smalle doorgang SPW Brug/passage étroite pont CDF	 	93,4	76,2	14:48	14:58	186q
	Neremweg rd/td Neremweg						186r
TONGEREN Nerem	Neremweg rd/td Kremersstraat		94,4	75,2	14:50	14:59	186s
	Kremersstraat rd/td Kremersstraat	Berlijnskussen/coussin de Berlin	95,0	74,6	14:51	15:00	186t
	Kremersstraat schuin rd/ Oblique td Glaaierweg		95,8	73,8	14:52	15:01	186u
	Glaaierweg rd/td Glaaierweg						210
	Neremstraat ra/ad Glaaierweg						211
	Glaaierweg rd/td Glaaierweg						212
	Glaaierweg Y-lah/tag Glaaierweg						213
	Glaaierweg lah/tag Kaststraat						214
TONGEREN Sluizen W.Pl.	Kaststraat rd/td Kaststraat		96,6	73,0	14:53	15:03	215
	Kaststraat T-la/ag Sluizerbroek						216
	Sluizerbroek rd/td Sluizerbroek	Gevaarlijke versmalling/retracement dangereux					217
	Sluizerbroek la/ag Viseweg n618		97,4	72,2	14:54	15:04	219
	Viseweg n618 rd/td Viseweg n618	Snelheidremmers/casse vitesse					220
	Viseweg n618 rd/td Viseweg n618						221
TONGEREN Mal	Viseweg n618 rd/td Viseweg n618		98,2	71,4	14:55	15:05	222
TONGEREN	Viseweg n618 rd/td Viseweg n618		100,0	69,6	14:58	15:08	223
TONGEREN Berg	Viseweg n618 rd/td Viseweg n618		100,7	68,9	14:59	15:09	224
	Viseweg n618 rd/td Viseweg n618						225
	Viseweg n618 vkl-la/f-ag Maastrichtersteenweg n79		101,2	68,4	15:00	15:10	226
	Maastrichtersteenweg n79 rd/td Maastrichtersteenweg n79						227
	Maastrichtersteenweg n79 rd/td Maastrichtersteenweg n79	Middenberm/illot					228
	 Bevoorrading/ravitaillement 		102,0	67,6	15:01	15:11	229
TONGEREN	Maastrichtersteenweg n79 lah/tag Maastrichtersteenweg n79		102,3	67,3	15:01	15:11	229
	Maastrichtersteenweg n79 rah/tad Maastrichtersteenweg n79						230
	Maastrichtersteenweg n79 ra/ad n79 E.Jaminestraat						231
	Brug Spw/pont CDF		103,2	66,4	15:02	15:13	232
	n79 E.Jaminestraat ra/ad Stationsplein						233
	Stationsplein la/ag n79 Stationslaan						234
	n79 Stationslaan rd/td n79 Stationslaan						235
	Stationslaan vkl-ra/f-ad r72 Achttiende Oogstwal	Middenberm/illot	103,6	66,0	15:03	15:13	236
	r72 Achttiende Oogstwal lah/tag r72 Elf Novemberwal	Paaltjes/bornes	104,0	65,6	15:04	15:14	237
	r72 Elf Novemberwal rd/td r72 Sint Maternuswal						237a
	r72 Sint Maternuswal vkl-rd/f-td r72 Pliniuswal	Middenberm/illot	104,2	65,4	15:04	15:14	237b
	r72 Pliniuswal rd/td r72 Pliniuswal						237c
	r72 Pliniuswal vkl-rd/f-td r72 Eeuweestwal		104,3	65,3	15:04	15:14	237d
	r72 Eeuweestwal rd/td r 72 Eeuweestwal						240
	1° doortocht aankomstlijn/1° passage ligne d'Arivee		104,6	65,0	15:04	15:15	241
	r72 Eeuweestwal vkl-rd/f-td r72 Elisabethwal	Middenberm/illot	104,7	64,9	15:05	15:15	242
	r72 Elisabethwal rd/td r72 Elisabethwal						242b
	r72 Elisabethwal vkl-ra/f-ad n614a Koninksemsteenweg	Way In 6	104,8	64,8	15:05	15:15	242c

PROVINCIE / PROVINCE GEMEENTE / COMMUNE STAD/VILLE	Omschrijving/Description	OPGELET/ ATTENTION	km +	km -	44km/h	42km/h	Info
	n614a Koninksemsteenweg rd/td n614a Koninksemsteenweg						242d
	n614a KoninksemStw. rd/td n614a Koninksemstw.						242e
	n614a KoninksemStw. rd/td n614a Koninksemstw.						252
	n614a KoninksemStw. la/ag n614 Ruttermolenstraat						253
	Opkomst lokaal parkoers/Entree circuit locale(2)		107,8	61,8	15:09	15:20	254
TONGEREN Rутten	n614 Rутtenmolenstraat rd/td Rутtenmolenstraat		108,5	61,1	15:10	15:21	255
	n614 Rутtenmolenstraat la/ag Wilsstraat						256
	Wilsstraat rd/td Wilstraat						257
PRIMUS CHECKPOINT 2	Wilstraat 31		109,3	60,3	15:11	15:22	
	Wilsstraat la/ag Rechtstraat						258
	Rechtstraat rd/td Rechtstraat						258a
	Rechtstraat rd/td De Grunnestraat						258b
	De Grunnestraat rd/td De Grunnestraat						258c
	De Grunnestraat rd/td Rutterweg						258d
	Rutterweg rd/td Rutterweg						258e
	Rutterweg rd/td Schaapsweide						258f
	Schaapsweide rd/td Schaapsweide Middenberm/illot						258g
	Schaapsweide ra/ad n20 Luikersteenweg Middenberm/illot		112,7	56,9	15:16	15:27	258h
	Luikersteenweg n20 rd/td Luikersteenweg n20	Way Out 7	112,7	56,9	15:16	15:27	258i
	Luikersteenweg n20 vkl-rd/f-td Luikersteenweg n20		113,1	56,5	15:17	15:28	258j
	Luikersteenweg n20 la/ag Overhaemlaan						258k
	Overhaemlaan rd/td Overhaemlaan						258l
	Overhaemlaan lah/tag Overhaemlaan						258m
	Overhaemlaan rd/td Overhaemlaan						258n
	Overhaemlaan ra/ad Neremweg Middenberm/illot						258o
	Neremweg rd/td Neremweg						258p
	Smalle doorgang SPW Brug/passage etroite pont CDF		115,0	54,6	15:19	15:31	258q
	Neremweg rd/td Neremweg						258r
TONGEREN Nerem	Neremweg rd/td Kremersstraat		116,1	53,5	15:21	15:33	258s
	Kremersstraat rd/td Kremersstraat Berlijnskussen/coussin de Berlin		116,7	52,9	15:22	15:33	258t
	Kremersstraat schuin rd/ Oblique td Glaaierweg		117,3	52,3	15:23	15:34	258u
	Glaaierweg rd/td Glaaierweg						282
	Neremstraat ra/ad Glaaierweg						283
	Glaaierweg rd/td Glaaierweg						284
	Glaaierweg Y-lah/tag Glaaierweg						285
	Glaaierweg lah/tag Kaststraat						286
TONGEREN Sluizen W.Pl.	Kaststraat rd/td Kaststraat		118,3	51,3	15:24	15:36	287
	Kaststraa T-la/ag Sluizerbroek						288
	Sluizerbroek rd/td Sluizerbroek Gevaarlijke versmalling/retracement dangereux						289
	Sluizerbroek la/ag Viseweg n618		119,0	50,6	15:25	15:37	291
	Viseweg n618 rd/td Viseweg n618 Snelheidremmers/casse vitesse						292
	Viseweg n618 rd/td Viseweg n618						293
TONGEREN Mal	Viseweg n618 rd/td Viseweg n618		119,8	49,8	15:26	15:38	294

PROVINCIE / PROVINCE GEMEENTE / COMMUNE STAD/VILLE	Omschrijving/Description	OPGELET/ ATTENTION	km +	km -	44km/h	42km/h	Info
TONGEREN	Viseweg n618 rd/td Viseweg n618		121,6	48,0	15:29	15:41	295
TONGEREN Berg	Viseweg n618 rd/td Viseweg n618		122,3	47,3	15:30	15:42	296
	Viseweg n618 rd/td Viseweg n618						297
	Viseweg n618 vkl-la/f-ag Maastrichtersteenweg n79		122,8	46,8	15:31	15:43	298
	Maastrichtersteenweg n79 rd/td Maastrichtersteenweg n79						299
	Maastrichtersteenweg n79 rd/td Maastrichtersteenweg n79 2x Middenberm/illot						300
TONGEREN	Maastrichtersteenweg n79 lah/tag Maastrichtersteenweg n79		123,9	45,7	15:32	15:44	301
	Maastrichtersteenweg n79 rah/tad Maastrichtersteenweg n79						302
	Maastrichtersteenweg n79 ra/ad n79 E.Jaminestraat						303
	Brug Spw/pont CDF		124,8	44,8	15:33	15:46	304
	n79 E.Jaminestraat ra/ad Stationsplein						305
	Stationsplein la/ag n79 Stationslaan						306
	n79 Stationslaan rd/td n79 Stationslaan						307
	Stationslaan vkl-ra/f-ad r72 Achttiende Oogstwal Middenberm/illot		125,2	44,4	15:34	15:46	308
	r72 Achttiende Oogstwal lah/tag r72 Elf Novemberwal						309
	r72 Elf Novemberwal rd/td r72 Sint Maternuswal Middenberm/illot		125,7	43,9	15:35	15:47	310
	r72 Sint Maternuswal vkl-rd/f-td r72 Pliniuswal Middenberm/illot		125,8	43,8	15:35	15:47	310a
	r72 Pliniuswal rd/td r72 Pliniuswal						310b
	r72 Pliniuswal vkl-rd/f-td r72 Eeuwfeestwal		126,0	43,6	15:35	15:48	310c
	r72 Eeuwfeestwal rd/td r 72 Eeuwfeestwal						312
	2° doortocht aankomstlijn/2° passage ligne d'Arivee		126,2	43,4	15:35	15:48	313
	r72 Eeuwfeestwal vkl-rd/f-td r72 Elisabethwal Middenberm/illot						314a
	r72 Elisabethwal rd/td r72 Elisabethwal						314b
	r72 Elisabethwal rd/td r72 Elisabethwal						314c
	r72 Elisabethwal vkl-ra/f-ad n614a Koninksemsteenweg	Way In 7	126,5	43,1	15:36	15:48	314e
	n614a Koninksemsteenweg rd/td n614a Koninksemsteenweg						314f
	n614a KoninksemStw. rd/td n614a Koninksemstw.						314g
	n614a KoninksemStw. rd/td n614a Koninksemstw.						324
	n614a KoninksemStw. la/ag n614 Ruttermolenstraat						325
	Opkomst lokaal parkoers,Entree circuit locale(3)		129,5	40,1	15:40	15:53	326
TONGEREN Rутten	n614 Rутtenmolenstraat rd/td Rутtenmolenstraat		130,2	39,4	15:41	15:54	327
	n614 Rутtenmolenstraat la/ag Wilsstraat						328
	Wilsstraat rd/td Wilsstraat						329
	Wilsstraat la/ag Rechtstraat						330
	Rechtstraat rd/td Rechtstraat						330a
	Rechtstraat rd/td De Grunnestraat						330b
	De Grunnestraat rd/td De Grunnestraat						330c
	De Grunnestraat rd/td Rutterweg						330d
	Rutterweg rd/td Rutterweg						330e
	Rutterweg rd/td Schaapsweide						330f
	Schaapsweide rd/td Schaapsweide Middenberm/illot						330g
	Schaapsweide ra/ad n20 Luikersteenweg Middenberm/illot		134,2	35,4	15:47	16:00	330h
	Luikersteenweg n20 rd/td Luikersteenweg n20	Way Out 8	134,3	35,3	15:47	16:00	330i

PROVINCIE / PROVINCE GEMEENTE / COMMUNE STAD/VILLE	Omschrijving/Description	OPGELET/ ATTENTION	km +	km -	44km/h	42km/h	Info
	Luikersteenweg n20 vkl-rd/f-td Luikersteenweg n20		134,4	35,2	15:47	16:01	330j
	Luikersteenweg n20 la/ag Overhaemlaan						330k
	Overhaemlaan rd/td Overhaemlaan						330l
	Overhaemlaan lah/tag Overhaemlaan						330m
	Overhaemlaan rd/td Overhaemlaan						330n
	Overhaemlaan ra/ad Neremweg	Middenberm/illot	136,1	33,5	15:50	16:03	330o
	Neremweg rd/td Neremweg						330p
	Smalle doorgang SPW Brug/passage etroite pont CDF	 	136,6	33,0	15:50	16:04	330q
	Neremweg rd/td Neremweg						330r
TONGEREN Nerem	Neremweg rd/td Kremersstraat		137,6	32,0	15:52	16:05	330s
	Kremersstraat rd/td Kremersstraat	Berlijnskussen/coussin de Berlin	138,8	30,8	15:53	16:07	330t
	Kremersstraat schuin rd/ Oblique td Glaaiierweg		139,5	30,1	15:54	16:08	330u
	Glaaiierweg rd/td Glaaiierweg						351
	Venstraat rd/td Venstraat	Paaltjes/bornes					352
	Venstraat rd/td Venstraat	Versmallingen/retracements					353
	Neremstraat rd/td Neremstraat						354
	Neremstraat ra/ad Glaaiierweg						355
	Glaaiierweg rd/td Glaaiierweg						356
	Glaaiierweg Y-lah/tag Glaaiierweg						357
	Glaaiierweg lah/tag Kaststraat						358
TONGEREN Sluizen W.Pl.	Kaststraat rd/td Kaststraat		139,8	29,8	15:55	16:09	359
	Kaststraat T-la/ag Sluizerbroek						360
	Sluizerbroek rd/td Sluizerbroek	Gevaarlijke versmalling/retracement dangereux					361
	Sluizerbroek la/ag Viseweg n618		140,8	28,8	15:56	16:10	363
	Viseweg n618 rd/td Viseweg n618	Snelheidremmers/casse vitesse					364
	Viseweg n618 rd/td Viseweg n618						365
TONGEREN Mal	Viseweg n618 rd/td Viseweg n618		141,3	28,3	15:57	16:11	366
Gouden KM	Viséweg thv huis nr300		142,3	27,3	15:58	16:13	367
	Viséweg thv kruispunt Hogeropstraat		142,8	26,8	15:59	16:13	368
	Viséweg thv huis nr152		143,3	26,3	16:00	16:14	369
TONGEREN	Viseweg n618 rd/td Viseweg n618						370
TONGEREN Berg	Viseweg n618 rd/td Viseweg n618		143,8	25,8	16:01	16:15	371
	Viseweg n618 rd/td Viseweg n618						372
	Viseweg n618 vkl-la/f-ag Maastrichtersteenweg n79		144,3	25,3	16:01	16:16	373
	Maastrichtersteenweg n79 rd/td Maastrichtersteenweg n79						374
	Maastrichtersteenweg n79 rd/td Maastrichtersteenweg n79	Middenberm/illot					375
TONGEREN	Maastrichtersteenweg n79 lah/tag Maastrichtersteenweg n79		145,5	24,1	16:03	16:18	376
	Maastrichtersteenweg n79 rah/tad Maastrichtersteenweg n79						377
	Maastrichtersteenweg n79 ra/ad n79 E.Jaminestraat						378
	Brug Spw/pont CDF		146,4	23,2	16:04	16:19	379
	n79 E.Jaminestraat ra/ad Stationsplein						380
	Stationsplein la/ag n79 Stationslaan						381
	n79 Stationslaan rd/td n79 Stationslaan						382

PROVINCIE / PROVINCE GEMEENTE / COMMUNE STAD/VILLE	Omschrijving/Description	OPGELET/ ATTENTION	km +	km -	44km/h	42km/h	Info	
	Stationslaan vkl-ra/f-ad r72 Achttiende Oogstwal	Middenberm/illot		146,7	22,9	16:05	16:19	383
	r72 Achttinde Oogstwal lah/tag r72 Elf Novemberwal							384
	r72 Elf Novemberwal rd/td r72 Sint Maternuswal							385
	r72 Sint Maternuswal vkl-rd/f-td r72 Pliniuswal	Middenberm/illot		147,4	22,2	16:06	16:21	385a
	r72 Pliniuswal rd/td r72 Pliniuswal							385b
	r72 Pliniuswal vkl-rd/f-td r72 Pliniuswal		147,5	22,1	16:06	16:21		385c
	r72 Eeuwfeestwal rd/td r 72 Eeuwfeestwal							387
	3° doortocht aankomstlijn/3° passage ligne d'Arivee		147,7	21,9	16:06	16:21		388
	r72 Eeuwfeestwal vkl-rd/f-td r72 Elisabethwal	Middenberm/illot						389
	r72 Elisabethwal rd/td r72 Elisabethwal							389a
	r72 Elisabethwal rd/td r72 Elisabethwal							389b
	r72 Elisabethwal vkl-ra/f-ad n614a Koninksemsteenweg	Way In 9	148,0	21,6	16:07	16:21		389c
	n614a Koninksemsteenweg rd/td n614a Koninksemsteenweg							389d
	n614a KoninksemStw. rd/td n614a Koninksemstw.							389e
	n614a KoninksemStw. la/ag n614 Ruttermolenstraat							400
	Opkomst lokaal parkoers,Entree circuit locale(4)		151,0	18,6	16:11	16:26		401
TONGEREN Rutten	n614 Ruttermolenstraat rd/td Ruttermolenstraat		151,7	17,9	16:12	16:27		402
	n614 Ruttermolenstraat la/ag Wilsstraat							403
	Wilsstraat rd/td Wilstraat							404
PRIMUS CHECKPOINT 3	Wilstraat 31		152,5	17,1	16:13	16:28		
	Wilsstraat la/ag Rechtstraat							405
	Rechtstraat rd/td Rechtstraat							405a
	Rechtstraat rd/td De Grunnestraat							405b
	De Grunnestraat rd/td De Grunnestraat							405c
	De Grunnestraat rd/td Rutterweg							405d
	Rutterweg rd/td Rutterweg							405e
	Rutterweg rd/td Schaapsweide							405f
	Schaapsweide rd/td Schaapsweide	Middenberm/illot						405g
	Schaapsweide ra/ad n20 Luikersteenweg	Middenberm/illot		155,9	13,7	16:18	16:34	405h
	Luikersteenweg n20 rd/td Luikersteenweg n20	Way Out 10	155,9	13,7	16:18	16:34		405i
	Luikersteenweg n20 vkl-rd/f-td Luikersteenweg n20		156,3	13,3	16:19	16:34		405j
	Luikersteenweg n20 la/ag Overhaemlaan							405k
	Overhaemlaan rd/td Overhaemlaan							405l
	Overhaemlaan lah/tag Overhaemlaan							405m
	Overhaemlaan rd/td Overhaemlaan							405n
	Overhaemlaan ra/ad Neremweg	Middenberm/illot						405o
	Neremweg rd/td Neremweg							405p
	Smalle doorgang SPW Brug/passage etroite pont CDF		158,2	11,4	16:21	16:37		405q
	Neremweg rd/td Neremweg							405r
TONGEREN Nerem	Neremweg rd/td Kremersstraat		159,3	10,3	16:23	16:39		405s
	Kremersstraat rd/td Kremersstraat	Berlijnskussen/coussin de Berlin		159,9	9,7	16:24	16:40	405t
	Kremersstraat schuin rd/ Oblique td Glaaiierweg		160,5	9,1	16:25	16:41		405u
	Glaaiierweg rd/td Glaaiierweg							431

PROVINCIE / PROVINCE GEMEENTE / COMMUNE STAD/VILLE	Omschrijving/Description	OPGELET/ ATTENTION	km +	km -	44km/h	42km/h	Info
	Glaaiierweg Y-lah/tag Glaaiierweg						432
	Glaaiierweg lah/tag Kaststraat						433
TONGEREN Sluizen W.Pl.	Kaststraat rd/td Kaststraat		161,5	8,1	16:26	16:42	434
	Kaststraat T-la/ag Sluizerbroek						435
	Sluizerbroek rd/td Sluizerbroek	Gevaarlijke versmalling/retracement dangereux  					436
	Sluizerbroek la/ag Viseweg n618		162,2	7,4	16:27	16:43	438
	Viseweg n618 rd/td Viseweg n618	Snelheidremmers/casse vitesse 					439
	Viseweg n618 rd/td Viseweg n618						440
TONGEREN Mal	Viseweg n618 rd/td Viseweg n618		163,0	6,6	16:28	16:44	441
TONGEREN	Viseweg n618 rd/td Viseweg n618		164,8	4,8	16:31	16:47	442
TONGEREN Berg	Viseweg n618 rd/td Viseweg n618		165,5	4,1	16:32	16:48	443
	Viseweg n618 rd/td Viseweg n618						444
	Viseweg n618 vk-l-la/f-ag Maastrichtersteenweg n79		166,0	3,6	16:32	16:49	445
	Maastrichtersteenweg n79 rd/td Maastrichtersteenweg n79						446
	Maastrichtersteenweg n79 rd/td Maastrichtersteenweg n79	Middenberm/illot 					447
TONGEREN	Maastrichtersteenweg n79 lah/tag Maastrichtersteenweg n79		167,1	2,5	16:34	16:51	448
	Maastrichtersteenweg n79 rah/tad Maastrichtersteenweg n79						449
	Maastrichtersteenweg n79 ra/ad n79 E.Jaminestraat						450
	Brug Spw/pont CDF		168,0	1,6	16:35	16:52	451
	n79 E.Jaminestraat ra/ad Stationsplein						452
	Stationsplein la/ag n79 Stationslaan						453
	n79 Stationslaan rd/td n79 Stationslaan						454
	Stationslaan vk-l-ra/f-ad r72 Achttiende Oogstwal	Middenberm/illot 	168,4	1,2	16:36	16:53	455
	r72 Achttiende Oogstwal lah/tag r72 Elf Novemberwal						456
	r72 Elf Novemberwal rd/td r72 Sint Maternuswal						457
	r72 Sint Maternuswal vk-l-rd/f-td r72 Pliniuswal	Middenberm/illot 	169,1	0,5	16:37	16:54	457a
	r72 Pliniuswal rd/td r72 Pliniuswal						457b
	r72 Pliniuswal vk-l-rd/f-td r72 Eeuwfeestwal		169,3	0,3	16:37	16:54	457c
	r72 Eeuwfeestwal rd/td r 72 Eeuwfeestwal						459
	 Aankomst - Arrivée 		169,6	0,0	16:38	16:55	460