
















Baloise Belgium Tour 2017
4e etape / étape
ANS (Prov.De Liège) - ANS (Prov.De Liège)
Samedi 27 Mai / Zaterdag 27 Mei

| PROVINCIE / PROVINCE GEMEENTE / COMMUNE | Omschrijving/Description | OPGELET/ ATTENTION | km + | km - | 44km/h | 40km/h |
|--|--|---|------------|--------------|--------------|--------------|
| PROVINCE De LIÈGE | Départ Officieux/ Officieuze start | | 0,0 | 5,4 | 12:30 | 12:30 |
| ANS | Rue du Moulin td/rd Rue du Moulin | | | | | |
| | Rue du Moulin ag/la Rue de Loncin | | 0,1 | 5,3 | | |
| | Rue de Loncin td/rd Rue de Loncin | | | | | |
| | Rue de Loncin f-n3-td/vkl-n3-rd Rue de Jemeppe | | 0,3 | 5,1 | | |
| | Rue de Jemeppe rd/td Rue de Jemeppe | | | | | |
| | Rue de Jemeppe rp-2/4-td/rd Rue de Jemeppe |  | 0,6 | 4,8 | | |
| | Rue de Jemeppe rd/td Rue de Jemeppe | | | | | |
| | Pont/brug E25/A602 | | 1,0 | 4,4 | | |
| | Rue de Jemeppe rd/td Rue de Jemeppe | | | | | |
| | Rue de Jemeppe rp-4/5-ag/la Rue de Jemeppe |  | 1,1 | 4,3 | | |
| | Après rp pont CDF/na rp-brug SPW | | 1,1 | 4,3 | | |
| | Rue de Jemeppe rd/td Rue de Jemeppe | | | | | |
| | Rue de Jemeppe tag/lah Rue de Jemeppe | | | | | |
| GRACE HOLLOGNE | Tunel | | 1,6 | 3,8 | | |
| | Rue de Wallonie td/rd Rue de Wallonie | | | | | |
| | Rue de Wallonie rp-1/3-td/rd Rue de Wallonie |   | 2,0 | 3,4 | | |
| | Rue de Wallonie f-ad/vkl-ra n637 Ch.De Liège | | 3,1 | 2,3 | | |
| | n637 Ch.De Liège td/rd n637 Ch.De Liège | | | | | |
| | Viaduct A15/E42 | | 3,4 | 2,0 | | |
| | n637 Ch.De Liège td/rd n637 Ch.De Liège | | | | | |
| | n637 Ch.De Liège rp-2/4-td/rd n637 Ch.De Liège |  | 3,8 | 1,6 | | |
| | n637 Ch.De Liège td/rd n637 Ch.De Liège | | | | | |
| | n637 Ch.De Liège rp-2/3-td;rd n637 Ch.De Hannut (RP Carlens) |  | 4,8 | 0,6 | | |
| | n637 Ch.De Hannut td/rd n637 Ch.De Hannut |  | | | | |
| | n637 Ch.de Hannut Huis nrs 356 rechts en 353 links van de weg | | 5,4 | 0,0 | | |
| |  OFFICIËLE START/DÉPART RÉEL  | | 0,0 | 167,8 | 12:40 | 12:40 |
| | n637 Ch.De Hannut td/rd n637 Ch.De Hannut | | | | | |
| | n637 Ch.De Hannut f-td/vkl-rd n637 Ch.De Hannut | | 0,4 | 167,4 | 12:40 | 12:40 |
| FEXE LE HAUT CLOCHER | n637 Ch.De Hannut td/rd n637 Grand Route | | 1,0 | 166,8 | 12:41 | 12:41 |
| Vouroux-Goreux | n637 Grand Route td/rd n637 Grand Route | | | | | |
| | n637 Grand Route td/rd n637 Grand Route |  | | | | |
| FEXE LE HAUT CLOCHER | n637 Grand Route td/rd n637 Grand Route | | 2,7 | 165,1 | 12:43 | 12:44 |
| | n637 Grand Route ag/la Rue Lexhy | | 3,7 | 164,1 | 12:45 | 12:45 |
| | Rue Lexhy td/rd Rue Lexhy | | | | | |
| GRACE HOLLOGNE | Rue Lexhy td/rd Rue De Fexe | | 5,5 | 162,3 | 12:47 | 12:48 |
| Horion-Hozemont | Rue De Fexe td/rd Rue De Fexe | | | | | |
| | Rue De Fexe rp-3/5-td/rd Rue Du Huit Mai | | 6,3 | 161,5 | 12:49 | 12:49 |
| | Rue Du Huit Mai td/rd Rue Du Huit Mai | | | | | |

Baloise Belgium Tour 2017
 4e etappe / étape
 ANS (Prov.De Liège) - ANS (Prov.De Liège)
 Samedi 27 Mai / Zaterdag 27 Mei

| | | | | | | |
|----------------------------------|---|---------------------------|---|-------|-------|-------|
| | Rue Du Huit Mai td/rd Rue Du Sart Thiri | | | | | |
| | Rue Du Sart Thiri td/rd Rue Du Sart Thiri | | | | | |
| FLEMALLE | Rue Des Awirs td/rd Rue Des Awirs | | 8,7 | 159,1 | 12:52 | 12:53 |
| | Viaduct A15/E42 | | 8,7 | 159,1 | 12:52 | 12:53 |
| | Rue Des Awirs td/rd Rue Des Awirs | 2 x Illot/middenberm |  | | | |
| | Rue Des Awirs ad;ra Rue Des Beguines | | 10,6 | 157,2 | 12:55 | 12:56 |
| Koers =4,4km / Woi =3000m | rd.Rue des Awirs/T-ra. N617 Rue Vinave/n617 Quai Herten | 1° Way Out | 10,6 | 157,2 | 12:55 | 12:56 |
| | Rue Des Beguines td/rd Rue Des Beguines | | | | | |
| | 1°Cote/helling Beguines- gem 4% - L.1800m | | | | | |
| | Rue Des Beguines td/rd Rue Des Beguines | | | | | |
| | Rue Des Beguines tag/lah Rue Des Beguines | | | | | |
| | Rue Des Beguines td/rd Rue Des Beguines | | | | | |
| | Rue Des Beguines ag/la Rue Héna | | | | | |
| | Rue Héna rd/td Rue Héna | | | | | |
| | Rue Héna ra/ad Rue Des Fagnes | | | | | |
| | Rue Des Fagnes td/rd Rue Des Fagnes | | | | | |
| ENGIS | Rue Des Fagnes la/ag Rue Des Fagnes | | 12,8 | 155,0 | 12:58 | 12:59 |
| | Rue Des Fagnes ad/ra Rue Des Fagnes | | | | | |
| | Rue Des Fagnes td/rd Rue Des Fagnes | 6 x retriement/versmallig |  | | | |
| | Rue Des Fagnes td/rd Rue Des Fagnes | 6 x Bornes/paaltjes |  | | | |
| | Rue Des Fagnes la/ag Rue Reine Astrid | | 14,2 | 153,6 | 13:00 | 13:01 |
| | Rue Reine Astrid td/rd Rue Reine Astrid | 2 x Illot/middenberm |  | | | |
| | Viaduct Train/Trein | | 14,7 | 153,1 | 13:01 | 13:02 |
| | Rue Reine Astrid td/rd Rue Reine Astrid | | | | | |
| Koers=12,5km / Woi =9700m | Rue Reine Astrid ra./rd.Pont D'Engis/rd.n639 Rte Des Trente Six Tournant | 2° Way Out | | | | |
| | ra.n677 Ch.De Marche/rp.ra.n63 Rte De Condroz | | | | | |
| | Rue Reine Astrid ag/la Rue De La Croix Rouge | Illot/middenberm |  | | | |
| | Rue de la Croix Rouge T-ad/ra Quai Leopold Herten | | 15,0 | 152,8 | 13:01 | 13:03 |
| | KP.Rue de la Croix Rouge / n617 Quai Leopold Herten | 1° Way In | 15,0 | 152,8 | 13:01 | 13:03 |
| | n617Quai Leopold Herten td/rd n617 Quai Leopold Herten | | | | | |
| | Viaduct Pont D'Engis | | 15,1 | 152,7 | 13:01 | 13:03 |
| | n617Quai Leopold Herten td/rd n617 Quai Leopold Herten | | | | | |
| | n617Quai Leopold Herten td/rd n617 Rue J.Wouters | | | | | |
| | n617 Rue J.Wouters td/rd n617 Rue J.Wouters | | | | | |
| | n617 Rue J.Wouters rp-1/3-ad/ra n617 Rue Des Mechès | | 15,6 | 152,2 | 13:02 | 13:03 |
| | Pont CDF/brug SPW | | | | | |
| | n617 Rue Des Mechès rd/td n617 Rue Des Mechès | | | | | |
| | n617 Rue Des Mechès rd/td n617 Rue J.Wouters | | | | | |
| | n617 Rue J.Wouters td/rd n617 Rue J.Wouters | | | | | |
| | n617 Rue J.Wouters td/rd n617 Rue Maillieue | | | | | |

Baloise Belgium Tour 2017
 4e etappe / étape
 ANS (Prov.De Liège) - ANS (Prov.De Liège)
 Samedi 27 Mai / Zaterdag 27 Mei

| | | | | | | | |
|-------------------------------|---|-----------------------------|------------------|-------|-------|-------|-------|
| SAINT GEORGE SUR MEUSE | n617 Rue Maillieue rd/td n617 Rue Maillieue | | 17,1 | 150,7 | 13:04 | 13:06 | |
| La Maillieue | n617 Rue Maillieue rd/td n617 Rue Maillieue | | | | | | |
| | Passage a Niveau d'Usine/Fabriekspoorweg | | 18,2 | 149,6 | 13:06 | 13:07 | |
| | Passage a Niveau d'Usine/Fabriekspoorweg | | 18,4 | 149,4 | 13:06 | 13:08 | |
| | n617 Rue Maillieue rd/td n617 Rue Maillieue | | | | | | |
| | n617 Rue Maillieue AVANT LE PONT ad/ra Pont D'Hermalle | | | | | | |
| | ag/la Pont D'Hermalle (Meuse/Maas) | Illot/middenberm | | 19,2 | 148,6 | 13:07 | 13:09 |
| ENGIS | Rue du Pont td/rd Rue du Pont | | 19,5 | 148,3 | 13:07 | 13:09 | |
| | Viaduct n90 | | 20,0 | 147,8 | 13:08 | 13:10 | |
| | Rue du Pont td/rd Rue du Pont | | | | | | |
| | Rue du Pont td/rd Rue du Pont | 2 x Retricement/versmalling | | | | | |
| | Rue du Pont cf-n644-td/kp-n644-td Rue de Werihet | | 20,3 | 147,5 | 13:09 | 13:11 | |
| | Rue Werihet td/rd Rue Werihet | | | | | | |
| | Rue Werihet td/rd Fontaines | | | | | | |
| | Fontaines td/rd Fontaines | 6 x Retricement/versmalling | | | | | |
| | Fontaines tag/lah Aux Houx | | | | | | |
| | Aux Houx td/rd Aux Houx | | | | | | |
| | 2°Cote/Helling Aux Houx gem.-5,9% - L.2500m | | | | | | |
| | Aux Houx tag/lah Aux Houx | | | | | | |
| | Aux Houx ad/ra Rue Aux Houx---> Saint Severin | | 23,7 | 144,1 | 13:13 | 13:16 | |
| | Rue Aux Houx td/rd Magnery | | | | | | |
| | Magnery td/rd Rue Des Houssales | | | | | | |
| NANDRIN Saint Severin | Rue Des Houssales td/rd Rue Des Houssales | | 25,2 | 142,6 | 13:16 | 13:18 | |
| | Rue Des Houssales ad/ra Place F.Gonda | | | | | | |
| | Place Gonda ag/la Rue D'Engihoul | | | | | | |
| | Rue D'Engihoul td/rd Rue D'Engihoul | | | | | | |
| | Rue D'Engihoul Y- ad/ra Rue Du Petit Fraineux | | | | | | |
| | Rue Du Petit Fraineux td/rd Rue Du Petit Fraineux | | | | | | |
| | Rue Du Petit Fraineux ag/la Rue Du Petit Fraineux | | | | | | |
| | KP. N63 Route De Condroz / Rue de Famoul | | 2° Way In | | | | |
| | Rue Du Petit Fraineux cf-n63-td/kp-n63-rd Rue Famoul | | 27,4 | 140,4 | 13:19 | 13:22 | |
| | Rue Famoul td/rd Rue Famoul | | | | | | |
| | Rue Famoul T-ag/la Rue D'Esneux | | 28,8 | 139,0 | 13:21 | 13:24 | |
| | Rue D'Esneux td/rd Rue D'Esneux | 3 x Retricement/versmalling | | | | | |
| | Rue D'Esneux td/rd Rue Des Martyrs | 3 x Retricement;versmalling | | | | | |
| | Rue Des Martyrs td/rd Rue Des Martyrs | | | | | | |
| | Rue Des Martyrs td/rd Rue De Berleur | | | | | | |
| | Rue De Berleur td/rd Rue De Berleur | | | | | | |
| | Rue De Berleur td/rd Rue Baugnee | | | | | | |
| | Rue Baugnee td/rd Rue Baugnee | | | | | | |



Baloise Belgium Tour 2017
4e etappe / étape
ANS (Prov.De Liège) - ANS (Prov.De Liège)
Samedi 27 Mai / Zaterdag 27 Mei

| | | | | | | |
|----------------------------------|--|---------------------------------|------|-------|-------|-------|
| ANTHISNES | Rue Baugnee td/rd Rue Del Baraque Boulet | | 32,2 | 135,6 | 13:26 | 13:29 |
| | Rue Del Baraque Boulet Y-tad/rah Rue Del Baraque Boulet | | | | | |
| | Rue Del Baraque Boulet T-ag/la n638 Grand Route | | 33,6 | 134,2 | 13:28 | 13:31 |
| NEUPRE Plaineveaux | n638 Grand Route td/rd n638 Grand Route | | 38,5 | 129,3 | 13:35 | 13:39 |
| | n683 Grand route ad/ra n683 Ry de Martin | | 38,6 | 129,2 | 13:35 | 13:39 |
| ESNEUX | n683 Ry de Martin td/rd n683 Rue Martin | | 40,5 | 127,3 | 13:38 | 13:42 |
| | n683 Rue Martin td/rd n683 Av.Montefiore | | | | | |
| | n683 An.Montefiore td/td n683 Av.Montefiore | | | | | |
| | n683 Av.Montefiore ad/ra n633 Rue de Bruxelles | | 41,6 | 126,2 | 13:39 | 13:43 |
| | n633 Rue de Bruxelles td/rd n633 Rue de Bruxelles | | | | | |
| | n633 Rue de Bruxelles tag/lah n633 Rue de Poulseur | | | | | |
| | n633 Rue de Poulseur f-td/vkl-rd n633 Rue D'Esneux | | 44,2 | 123,6 | 13:43 | 13:47 |
| COMBLAIN AU PONT Poulseur | n633 Rue D'Esneux td/rd n633 Rue D'Esneux | | 44,2 | 123,6 | 13:43 | 13:47 |
| | n633 Rue D'Esneux td/rd n633 Pl.Puisant | 2 x Illot/middenberm | | | | |
| | n633 Pl.Puisant td/rd n633 Rue des Ecoles | | | | | |
| | n633 Rue des Ecoles td/rd n633 Rue des Ecoles | Illot/middenberm | | | | |
| | n633 Rue des Ecoles ag/la n678 Rue du Pont | | 47,4 | 120,4 | 13:47 | 13:52 |
| | n678 Rue du Pont td/rd n678 Rue du Pont | | | | | |
| | Pont CDF/brug SPW | | 47,5 | 120,3 | 13:48 | 13:52 |
| | n678 Rue du Pont td/rd n678 Rue du Pont | | | | | |
| SPRIMONT Chanxhe | Pont/brug de L'Ourthe | | 47,5 | 120,3 | 13:48 | 13:52 |
| | n678 Rue du Pont td/rd n678 Rue du Pont | | | | | |
| | n678 Rue du Pont ad/ra Rue Rodolphe Bernard | Illot/middenberm | | | | |
| | Rue Rodolphe Bernard rd/td Rue Rodolphe Bernard | 2x Snelheidremmer/casse vitesse | | | | |
| | Rue Rodolphe Bernard tag/lah Rue Rodolphe Bernard | | | | | |
| | Rue Rodolphe Bernard rd/td Rue Rodolphe Bernard | Snelheidremmer/casse vitesse | | | | |
| | Pont Cdf/brug SPW | | 48,4 | 119,4 | 13:49 | 13:54 |
| | Rue Rodolphe Bernard td/rd Rue de Rivage | | | | | |
| SPRIMONT Rivage | Rue de Rivage ag/la Rue de Rivage | | 49,7 | 118,1 | 13:51 | 13:56 |
| | <u>vóór verbodsbord</u> ag/la viaduct over spoorweg | | 50,2 | 117,6 | 13:51 | 13:56 |
| | Rue des Vignolles td/rd Rue des Vignolles | | | | | |
| Koers 7,0km / woi 5600m | ra.Rue de Rivage/ra.Rue Liotte/la.n633 Rue D'Aywaille/ rd.n633 Rue D'Aywaille/rd.n633 Halleux | 3° Way Out | 50,3 | 117,5 | 13:52 | 13:57 |
| | Rue des Vignolles ag/la Rue de Fraiture | | | | | |
| | 3° Cote/Helling Fraiture - gem.6% - max.10,8% - L. 2600m | | | | | |
| Primus Checkpoint 1 | 1e Primus Checkpoint VOOR huis nr 87 rechts vd weg/droite de la voie | | 51,9 | 115,9 | 13:54 | 13:59 |
| | Rue de Fraiture tad/rah Rue de Fraiture | | | | | |
| | Rue de Fraiture td/rd Rue de Fraiture | Snelheidremmer/casse vitesse | | | | |
| | Rue de Fraiture ad/ra Rue Forthomme--->Gites Hagoheid | | 53,2 | 114,6 | 13:56 | 14:01 |
| | Rue Victor Forthomme td/rd Rue Victor Forthomme | | | | | |











Baloise Belgium Tour 2017
 4e etappe / étape
 ANS (Prov.De Liège) - ANS (Prov.De Liège)
 Samedi 27 Mai / Zaterdag 27 Mei

| | | | | | | |
|-----------------------------|---|---|--|------|-------|-------------|
| | Rue Victor Forthomme (PARKEERVERBOD) | | | | | |
| | Rue Victor Forthomme tad/rah Rue du Houmier | | | | | |
| | Rue du Houmier td/rd Rue du Houmier | Snelheidremmer/casse vitesse | | | | |
| | vóór spiegel-ra/ad -Rue du Hollu | Snelheidremmer/casse vitesse | | 55,3 | 112,5 | 13:59 14:04 |
| | AFDALING -Rue du Hollu | Gevaarlijke afdaling/ Descente dangereuse | | | | |
| Aywaille Martin Rive | Rue de Rouvieux rd/td Rue de Rouvieux | | | 56,3 | 111,5 | 14:00 14:06 |
| | Rue de Rouvieux la/tag Rue de Rouvieux | | | | | |
| | Rue de Rouvieux rah/tad Rue de Raborive | | | | | |
| | Rue de Raborive | | | | | |
| | Pont Cdf;brug SPW ag/la Rue de L'Eau | | | 57,0 | 110,8 | 14:01 14:07 |
| | Rue de l'Eau td/rd Rue de l'Eau | | | | | |
| | Pont/brug l'Amblève-Martinrive | Snelheidremmer/casse vitesse | | | | |
| | Rue de L'Eau cf-n633-td/kp-rd Rue de l'Eau | | | 57,3 | 110,5 | 14:02 14:07 |
| | Kp. N633 Halleux / Hameau de Chambralles | 3° Way in | | 57,3 | 110,5 | 14:02 14:07 |
| | 4°Cote/Helling Cte de Chambralles-gem.8,2%-max 16,0 %-L1900m | | | | | |
| | Hameau de Chambralles rah/tad Hameau de Chambralles | | | | | |
| | Hameau de Chambralles ad/ra | | | | | |
| | Hameau de Chambralles tag/lah | | | | | |
| | Hameau de Chambralles ad/ra | | | | | |
| Chambralles | Hameau de Chambralles | | | 58,7 | 109,1 | 14:04 14:10 |
| | Hameau de Chambralles-AFDALING | | | | | |
| | Hameau de Chambralles T-ag/la Route de Hoyemont | | | | | |
| | Route de Hoyemont | | | | | |
| | Route de Hoyemont ad;ra Rue sens nom;naamloos | | | | | |
| | Rue sens Nom T-ad/ra n86 Awan-Fanson | | | 60,8 | 107,0 | 14:07 14:13 |
| | n86 Awan-Fanson td/rd n86 Awan-Fanson | | | | | |
| | n86 Awan-Fanson td/rd n86 Rte de Marche | | | | | |
| FERRIERES Fanson | n86 Rte de Marche td/rd n86 Rte de Marche | | | 61,6 | 106,2 | 14:08 14:14 |
| | n86 Rte de Marche td/rd n86 Rte de Marche | | | | | |
| | n86 Rte de Marche ag/la Rte de Harzé | | | 62,8 | 105,0 | 14:10 14:16 |
| | Rte de Harzé td/rd Rte de Harzé | | | | | |
| | Rue de Harzé td/rd Rue de Xhoris | | | | | |
| Aywaille Harzè | Rue de Xhoris td/rd Rue Xhoris | | | 64,0 | 103,8 | 14:11 14:18 |
| | Rue de Xhoris tad/rah Rue Xhoris | | | | | |
| | Rue de Xhoris tag/lah Rue Xhoris | | | | | |
| | Rue de Xhoris td/rd Rue Xhoris | | | | | |
| | Rue de Xhoris ad/ra n30 Rue de Bastogne | | | 66,1 | 101,7 | 14:14 14:21 |
| | n30 Rue de Bastogne td/rd n30 Rue de Bastogne | | | | | |
| | n30 Rue de Bastogne td/rd n30 Rue de Bastogne | | | | | |
| | n30 Rue de Bastogne td/rd n30 Houssonloge | | | | | |














Baloise Belgium Tour 2017
 4e etappe / étape
 ANS (Prov.De Liège) - ANS (Prov.De Liège)
 Samedi 27 Mai / Zaterdag 27 Mei

| | | | | | | | | | |
|--------------------------------|--|--|---|------|-------------------|-------|------|-------|-------|
| | n30 Houssonloge td/rd n30 Houssonloge | | | | | | | | |
| | n30 Houssonloge f-td/vkl-rd n30 Houssonloge | | 68,8 | 99,0 | 14:18 | 14:25 | | | |
| | n30 Houssonloge td/rd n30 Houssonloge | | | | | | | | |
| AYWAILLE Pouhon | n30 Houssonloge td/rd n30 Grand Route | | 69,2 | 98,6 | 14:19 | 14:26 | | | |
| | n30 Grand Route td/rd n30 Grand Route | | | | | | | | |
| | n30 Grand Route td/rd n30 Bosson | | | | | | | | |
| FERRIERES Werbomont | n30 Bosson td/rd n30 Bosson | | 71,8 | 96,0 | 14:22 | 14:30 | | | |
| | n30 Bosson td/rd n30 Bosson | | | | | | | | |
| | Pont/brug E25/A26 | | 73,6 | 94,2 | 14:25 | 14:32 | | | |
| | n30 Bosson td/rd n30 Rte de Aywaille | | | | | | | | |
| | n30 Rte de Aywaille td/rd n30 Rte de Aywaille | | | | | | | | |
| | n30 Rte de Aywaille rp-3/4-ag/la n66 Rte de Stavelot |  | 74,6 | 93,2 | 14:26 | 14:34 | | | |
| | n66 Rte de Stavelot td/rd n66 Rte de Stavelot | | | | | | | | |
| STOUMONT Chevron | n66 Rte de Stavelot td/rd n66 Rte de Huy | | 76,1 | 91,7 | 14:29 | 14:36 | | | |
| | n66 Rte de Huy td/rd n66 Rte de Huy | | | | | | | | |
| | n66 Rte de Huy ag/la n645 Neufmoulin---> Stoumont 14 | | 79,5 | 88,3 | 14:33 | 14:41 | | | |
| | n645 Neufmoulin td/rd n645 Neufmoulin | | | | | | | | |
| | n645 Neufmoulin td/rd n645 Les Forges | | | | | | | | |
| | n645 Les Forges td/rd n645 Les Forges | | | | | | | | |
| | n645 Les Forges td/rd n645 La Lienne | | | | | | | | |
| | n645 La Lienne td/rd n645 La Lienne | | | | | | | | |
| | Pont/brug Ambleve | | 88,7 | 79,1 | 14:47 | 14:56 | | | |
| | n645 La Lienne td/rd n645 La Lienne | | | | | | | | |
| | Pont CDF/Brug SPW | | 89,0 | 78,8 | 14:47 | 14:56 | | | |
| | n645 La Lienne td/rd n645 La Lienne | | | | | | | | |
| | ra/ad Gare de Stoumont | | 89,4 | 78,4 | 14:48 | 14:57 | | | |
| | Gare de Stoumont td/rd n633 Gare de Stoumont | | | | | | | | |
| | n633 Gare de Stoumont td/rd n633 Gare de Stoumont | Illote/middenberm |  | | | | | | |
| | n633 Gare de Stoumont td/rd n633 Rte de l'Ambleve | | | | | | | | |
| | n633 Rte de l'Ambleve td/rd n633 Rte de l'Ambleve | | | | | | | | |
| | n633 Rte de l'Ambleve td/rd n633 Rte de l'Ambleve | | | | | | | | |
| | n633 Rte de l'Ambleve ag/la n606 Rte de Spa---> Spa 14 | | 92,7 | 75,1 | 14:52 | 15:02 | | | |
| | n606 Rte de Spa td/rd n606 Rte de Spa | | | | | | | | |
| AYWAILLE | n606 td/rd n606 | | | | | | | | |
| | n606 td/rd Haute Desnie | | | | | | | | |
| | 5° Helling/ Cote de Vequee - Gem.4,9% - Max 7,6% - L.6200m | | | | | | | | |
| THEUX La Reid | n 606 Haute Desnie td/rd n606 Haute Desnie | | 96,5 | 71,3 | 14:58 | 15:07 | | | |
| | n 606 Haute Desnie tad/rah Basse Desnie | | | | | | | | |
| Koers 9,0km / woi 5000m | la.n606 Rue du Ry Sauvage/rd.n606 Rue Banoyard/la.n606Rte de Jehoster | | | | 4° Way out | 100,0 | 67,8 | 15:03 | 15:13 |
| | Basse Desnie td/rd Basse Desnie | | | | | | | | |

Baloise Belgium Tour 2017
4e etappe / étape
ANS (Prov.De Liège) - ANS (Prov.De Liège)
Samedi 27 Mai / Zaterdag 27 Mei

| | | | | | | |
|------------------------------------|--|----------------------------------|---|-------|-------|-------------|
| | Haute Desnie td/rd Rue du Village | | 101,2 | 66,6 | 15:05 | 15:15 |
| | Rue du Village td/rd Rue de Village | | | | | |
| THEUX La Reid | Rue du Village td/rd Rue de Winamplanche | | 102,0 | 65,8 | 15:06 | 15:16 |
| | Rue Winamplanche td/rd Rue Winamplanche | retracement/versmalling |  | | | |
| | Rue Winamplanche td/rd Rue Marteau | | | | | |
| | Rue Marteau ag/la n697 Rue Vieux Pré | | 103,2 | 64,6 | 15:07 | 15:18 |
| | 6° Cote/Helling de Maquisard - Gem.5% - Max.7,3% - L.2900m | | 105,7 | 62,1 | 15:11 | 15:22 |
| | n697 Rue Vieux Pré td/rd n697 Rue Vieux Pré | | | | | |
| | n697 Rue Vieux Pré td/rd n697 Rte de Maquisard | | | | | |
| | n697 Rte de Maquisard td/rd n697 Rte de Maquisard | | | | | |
| | n697 Rte de Maquisard td/rd n697 Rte de Maquisard | retracement/versmalling |  | | | |
| | n697 Rte de Maquisard td/rd n697 Rte de Hautregard | Snelheidremmer/casse vitesse |  | | | |
| | n697 Rte de Hautregard td/rd n697 Rte de Hautregard | Bornes/paaltjes+illot/middenberm |   | 107,4 | 60,4 | 15:13 15:24 |
| |  Bevoorrading/ravitaillement  | | 107,7 | 60,1 | 15:14 | 15:25 |
| | n697 Rte de Hautregard td/rd n697 Rue Belva | | | | | |
| | n697 Rue Belva td/rd n697 Rue Belva | | | | | |
| | n697 Rue Belva cf-n606-td/rd n697 Rte de Remouchamps | | 109,1 | 58,7 | 15:16 | 15:27 |
| | Kp n606 Rte de Jehoster/n697 Rte de Remouchamps | | 4° Way in | 109,1 | 58,7 | 15:16 15:27 |
| | n697 Rte de Remouchamps td/rd n697 Rte de Remouchamps | | | | | |
| | n697 Rte de Remouchamps td/rd n697 Rte de Spa | | | | | |
| AYWAILLE Sougne Remouchamps | n697 Rte de Spa td/rd n697 Rte de Spa | | 110,4 | 57,4 | 15:18 | 15:29 |
| | n697 Rte de Spa td/rd n697 Rte de Spa | | | | | |
| | Pont/Brug E25/A26 | | 113,6 | 54,2 | 15:22 | 15:34 |
| | n697 Rte de Spa td/rd n697 Rte de Spa | | | | | |
| | n697 Rte de Spa tad/rah n697 Rue Marcelin La Garde | Retricement/versmalling |  | | | |
| | n697 Rue Marcelin La Garde td/rd n697 Rue Marcelin La Garde | | | | | |
| | n697 Rue Marcelin La Garde ad/ra n666 Rue Louveigné | | 114,2 | 53,6 | 15:23 | 15:35 |
| AYWAILLE Seceval | n666 Rue de Louveigné td/rd n666 Rue de Louveigné | Illot/middenberm |  | | | |
| | n666 Rue de Louveigné td/rd n666 Fond de Deigne | | | | | |
| | Pont;Brug E25/A26 | | 114,6 | 53,2 | 15:24 | 15:35 |
| AYWAILLE Seceval | n666 Fond de Deigne td/rd n666 Fond de Deigne | | 115,2 | 52,6 | 15:25 | 15:36 |
| | n666 Fond de Deigne ag/la Rte des Chantoires--->Playe | | 116,4 | 51,4 | 15:26 | 15:38 |
| | Rte de Chantoires td/rd Rte des Chantoires | | | | | |
| SPRIMONT Louveigné | Rte de Chantoires td/rd Rte de Hotchamps | | 117,0 | 50,8 | 15:27 | 15:39 |
| | Rue de Hotchamps td/rd Rue de Hotchamps | Retricement/versmalling |  | | | |
| | Rue de Hotchamps td/rd Rue de Cornemont | | | | | |
| | Rue de Cornemont td/rd Rue de Cornemont | | | | | |
| | Rue de Cornemont td/rd Rue de Cornemont (Sense Unique) | Retricement/versmalling |  | | | |
| | Rue de Cornemont ag/la n678 | | 119,6 | 48,2 | 15:31 | 15:43 |
| | n678 td/rd n678 | | | | | |






Baloise Belgium Tour 2017
 4e etappe / étape
 ANS (Prov.De Liège) - ANS (Prov.De Liège)
 Samedi 27 Mai / Zaterdag 27 Mei

| | | | | | | | |
|--------------------------------|---|---|---|-------|------|-------|-------|
| | n678 rp-2/4-td/rd n678 | |  | 120,4 | 47,4 | 15:32 | 15:44 |
| | n678 Rue de Louveigné td/rd n678 Rue de Louveigné | | | | | | |
| | Sortie/uitrit A26/E25 | | | | | | |
| | Pont/brug A26/E25 | Illot/middenberm |  | 121,0 | 46,8 | 15:33 | 15:45 |
| | n678 Rue de Louveigné rp-2/4-td/rd n678 Rue de Louveigné | Prendre à droite/ rechts nemen |  | 121,1 | 46,7 | 15:33 | 15:45 |
| | n678 Rue de Louveigné td/rd n678 Rue de Louveigné | | | | | | |
| | n678 Rue de Louveigné td/rd n678 Rue J.Potier | | | | | | |
| | n678 Rue J.Potier td/rd n678 Rue J.Potier | Illot/middenberm |  | | | | |
| | n678 Rue J.Potier td/rd n678 Rue J.Potier | Illot/middenberm |  | | | | |
| | rp-2/4-td/rd | Prendre à droite/ rechts nemen |  | 123,0 | 44,8 | 15:36 | 15:48 |
| Koers 5,2km / woi 1500m | ra.n30 Thier du Hornay/rd.n30 Thier du Hornay | | 5° Way Out | 123,0 | 44,8 | 15:36 | 15:48 |
| | n 678 Rue M.Van Roggen td/rd n678 Rue M.Van Roggen | Illot/middenberm |  | | | | |
| | n 678 Rue M.Van Roggen ad/ra Rue Bawepuce---> Fays | | | | | | |
| | Rue Bawepuce td/rd Rue Bawepuce | | | | | | |
| | Rue Bawepuce td/rd Rue Xhigne | Retricement/versmalling |  | | | | |
| | Rue Xhigne td/rd Rue Xhigne | | | | | | |
| Primus Checkpoint 2 | Rue Xhigne ter hoogte van huis nr 19 rechts en 42 links vdweg | | | 125,3 | 42,5 | 15:39 | 15:52 |
| | Rue Xhigne tad/rah Rue H.Simon | | | | | | |
| | 7° Cote/Helling Côte de Lince - 1300 m - Gem.5,4% - Max.10,9% | | | | | | |
| | Rue H.Simon td/rd Rue H.Simon | | | | | | |
| | Rue H.Simon Y-tad/rah Rue H.Simon | Snelheidremmer/casse vitesse |  | | | | |
| | Rue H.Simon rp-1/3-ad/ra Rue Abbé Demarteau | prendre à droite/rechts nemen |  | 126,2 | 41,6 | 15:40 | 15:53 |
| | Rue Abbé Demarteau ad/ra Rue Pionfosse | | | | | | |
| | Rue Pionfosse td/rd Rue Pionfosse | Versmalling/retracement |  | | | | |
| | Rue Pionfosse td/rd Rue D'Ogne | | | | | | |
| | Rue D'Ogne td/rd Rue D'Ogne | 4 x Versmalling/retracement |  | | | | |
| | Rue D'Ogne td/rd Rue de Fosse | | | | | | |
| | Rue de Fosse td/rd Rue de Fosse | | | | | | |
| | Rue de Fosse cf-n30-td/kp-rd Rue de Sendrogne | | | 128,5 | 39,3 | 15:44 | 15:57 |
| | Kp n30 Rue de Beaufays / Rue de Sendrogne | | | | | | |
| | | | 5° Way In | 128,5 | 39,3 | 15:44 | 15:57 |
| Koers 8,3km / woi 2200m | la.n30 Rue de Beaufays/rd.n30 Rue de Beaufays/rd.n30 Haie dse Chenes | | 6° Way out | 128,5 | 39,3 | 15:44 | 15:57 |
| | Rue de Sendrogne td/rd Rue de Sendrogne | | | | | | |
| | Rue de Sendrogne td/rd Rue de Sendrogne | | | | | | |
| | Pont;Brug A26/E25 | | | 129,0 | 38,8 | 15:44 | 15:57 |
| | Rue de Sendrogne td;rd Rue de Sendrogne (Circulation locale) | | | | | | |
| | Rue de Sendrogne ag/la Rue de Stinval | Opgepast links af Stinval/ Attention Stinval à gauche |  | 130,4 | 37,4 | 15:46 | 15:59 |
| | Rue de Stinval td/rd Rue de Stinval | | | | | | |
| | Rue de Stinval la/ag Rue des Montyes | | | | | | |
| | Rue des Montyes td/rd Rue des Montyes | | | | | | |
| | Rue des Montyes ag/la n62 Rue de Liège---> Liege18 | | | 132,1 | 35,7 | 15:49 | 16:02 |







Baloise Belgium Tour 2017
4e etappe / étape
ANS (Prov.De Liège) - ANS (Prov.De Liège)
Samedi 27 Mai / Zaterdag 27 Mei

| | | | | | | |
|--------------------------------|--|------------------|-------|------|-------|-------|
| PRIMONT Gomzé Androumon | n62 Rue de Liège td/rd n62 Rue de Liège | | 133,3 | 34,5 | 15:51 | 16:04 |
| | n62 Rue de Liège tag/lah n62 Thier des Forges | | | | | |
| | n62 Thiers des Forges td/rd n62 Thier des Forges | | | | | |
| | 8° Cote/Helling Thier des Forges - gem.6,9% - L.1500m | | 135,1 | 32,7 | 15:53 | 16:07 |
| | n62 Thiers des Forges ag/la n674 Rue de Cochetay | | 135,1 | 32,7 | 15:53 | 16:07 |
| | n674 Rue de Cochetay td/rd n674 Rue de Cochetay | | | | | |
| | Sortie/uitrit A26/E25 | | | | | |
| | Pont/Brug A26/E25 | | 135,7 | 32,1 | 15:54 | 16:08 |
| | Sortie/uitrit A26/E25 | | | | | |
| | n674 Rue de Cochetay td/rd n674 Rue de Cochetay | | | | | |
| | n674 Rue Cochetay f-td/vkl-rd n674Rue Pirefontaine | | 136,7 | 31,1 | 15:55 | 16:09 |
| | kp-vkl. n30 Rue de Beaufays / n674 Rue Pirefontaine | 6° Way in | 136,7 | 31,1 | 15:55 | 16:09 |
| | n674 Rue Pirefontaine td/rd n674 Rue Pirefontaine | | | | | |
| SPRIMONT Dolembreux | n674 Rue Pirefontaine td/rd n674 Rue Pirefontaine | | 137,2 | 30,6 | 15:56 | 16:10 |
| | n674 Rue Pirefontaine ad/ra n674 Rue de Mery--->Tout Directions | | 138,1 | 29,7 | 15:57 | 16:11 |
| | n674 Rue de Mery td/rd n674 Rue de Mery | | | | | |
| ESNEUX | n674 Rue de Mery td/rd n674 Rue Gobry | | 140,9 | 26,9 | 16:01 | 16:16 |
| | n674 Rue Gobry td/rd n674 Rue Gobry | | | | | |
| | n674 Rue Gobry T-ad/ra n683 Rue D'Esneux | | 142,0 | 25,8 | 16:03 | 16:17 |
| | n633 Avn.D'Esneux td/rd n633 Avn.D'Esneux | | | | | |
| | n633 Avn.D'Esneux ag/la Rue du Pont | | | | | |
| | Rue du Pont td/rd Rue du Pont | | | | | |
| | Pont/brug de L'Ourthe | | 142,2 | 25,6 | 16:03 | 16:18 |
| | Place de la Gare td/rd Place de la Gare | | | | | |
| | Place de la Gare ag/la Rue de la Poste | | | | | |
| | Rue de la Poste td/rd Rue de la Poste | | | | | |
| | Rue de la Poste td/rd Rue du Canal | | | | | |
| | Rue du Canal td/rd Rue du Canal | | | | | |
| | Rue du Canal td/rd Avn.de l'Eglise | | | | | |
| | Avn.de l'Eglise ad/ra Avn.de l'Eglise | | | | | |
| | Pont CDF/brug SPW | | 143,7 | 24,1 | 16:05 | 16:20 |
| | Avn.de l'Eglise tad/rah Avn.de l'Eglise | | | | | |
| | Avn.de l'Eglise td/rd Rue d'Avister | | | | | |
| | Rue d'Avister td/rd Rue d'Avister | | | | | |
| | Rue d'Avistre td/rd Rue de la Roche au Faucon | | | | | |
| | Rue de la Roche au Faucon td/rd Rue de la Roche au Faucon | | | | | |
| Gouden KM | Roche au Faucon huis nr15/1 links van de weg | 1000m | 143,7 | 24,1 | 16:05 | 16:20 |
| | Roche au Faucon Avn Midi huis en nr 26 rechts van de weg | 500m | 144,2 | 23,6 | 16:06 | 16:21 |
| | Roche au Faucon THV WITTE LIJN-mast aan top links van de weg | 0m | 144,8 | 23,0 | 16:07 | 16:22 |
| | 9°Cote/Helling Roche au Faucon - gem.9,7% - max 15,% - L.1500m | | 144,8 | 23,0 | 16:07 | 16:22 |



Baloise Belgium Tour 2017
 4e etappe / étape
 ANS (Prov.De Liège) - ANS (Prov.De Liège)
 Samedi 27 Mai / Zaterdag 27 Mei

| | | | | | | | |
|---------------------------------|---|------------------------------|---|-------|------|-------|-------|
| | Rue de la Roche au Faucon tad/rah Beauregard | | | | | | |
| | Beauregard td/rd Beauregard | | | | | | |
| | Beauregard tad/rah Rue de Nomont | | | | | | |
| | Rue de Nomont ag/la Rue du Gonhy | | | | | | |
| | Rue du Gonhy f-ad/vkl-ra n63 Rte de Condroz | Versmalling/retracement |  | 148,0 | 19,8 | 16:12 | 16:26 |
| SERAING Bonnelles | n63 Rte de Condroz rd/td n63 Rte de Condroz | Snelheidremmer/casse vitesse |  | 148,1 | 19,7 | 16:12 | 16:27 |
| | n63 Rte de Condroz rd/td n63 Rte de Condroz | | | | | | |
| | n63 Rte de Condroz rd/td n63 Ch.Du Sart Tilman | | | | | | |
| | n63 Ch.Du Sart Tilman td/rd n63 Ch.Du Sart Tilman | | | | | | |
| | n63 Ch.Du Sart Tilman vkl-td/f-rd n63 Ch.Du Sart Tilman | | | | | | |
| | n63 Ch.Du Sart Tilman td/rd n63 Ch.Du Sart Tilman | | | | | | |
| | Rampe du Pont/brug d'Ougrée (Meuse-Maas) | | | 153,3 | 14,5 | 16:19 | 16:35 |
| LIÈGE | n63 Rmpe du pont d'Ougrée td/rd n63 Rmpe du pont d'Ougrée | | | 153,4 | 14,4 | 16:19 | 16:35 |
| | n63 Rmpe du pont d'Ougrée f-ag/vkl-la Rue Ernest Solvay | | | 153,8 | 14,0 | 16:20 | 16:35 |
| | Rue Ernest Solvay rd/td Rue Ernest Solvay | | | | | | |
| | Rue Ernest Solvay ad/ra Rue Verte Voie | | | | | | |
| | Rue Verte Voie td/rd Rue Verte Voie | | | | | | |
| | Pont CDF/brug SPW | | | 154,7 | 13,1 | 16:21 | 16:37 |
| | Rue Verte Voie tad/rah Rue de Galilée | | | | | | |
| | Rue de Galilée td/rd Rue de Galilée | | | | | | |
| | Rue de Galilée tad/rah Rue Sous les Vignes | | | | | | |
| | Rue Sous les Vignes td/rd Rue Sous les Vignes | | | | | | |
| | Rue Sous les Vignes td/rd Rue Chiff d'Or | | | | | | |
| SAINT-NICOLAS | Rue Chiff d'Or td/rd Rue Chiff d'Or | | | 155,6 | 12,2 | 16:23 | 16:38 |
| Koers=4,2km / Woi =4100m | rd.Rue Solvay/rd.Rue Des Martyrs/ra.Rue F.Nicolay | | 7°way Out | | | | |
| | rd;Rue F.Nicolay/rd.Rue Saint Laurent | | | | | | |
| | Rue Chiff d'Or ad/ra Rue Bordelais | | | 156,0 | 11,8 | 16:23 | 16:39 |
| | Rue Bordelais td/rd Rue Bordelais | | | | | | |
| | Rue Bordelais tag+tad/lag+rah Rue Bordelais | | | | | | |
| | Rue Bordelais td/rd Rue Bordelais | | | | | | |
| Primus Checkpoint 3 | Rue Bordelais ter hoogte van huis nr 309 links vd weg/ gauche de la voie | | | 157,2 | 10,6 | 16:25 | 16:41 |
| | 10° Cote/Helling Saint Nicolas - gem.7,9% - max.14,4% - L.1300m | | | 157,2 | 10,6 | 16:25 | 16:41 |
| | Rue Bordelais td/rd Rue Piron | Casse Vitesse/snelheidremmer |  | | | | |
| | Rue Piron td/rd Rue Piron | | | | | | |
| | Rue Piron ag/la Rue des Grands Champs | | | | | | |
| LIÈGE | Rue des Grands Champs td/rd Rue des Grands Champs | 400m pavés/kasseien |  | | | | |
| | Rue des Grands Champs ad/ra Rue du Belle Horizon | | | | | | |
| | Rue du Belle Horizon ag/la Bd. G.Kleyer | | | | | | |
| | Bd.G.Kleyer td/rd Bd.Louis Hillier | | | | | | |
| | Bd.Louis Hillier td/rd Bd.Louis Hillier | Illot/middenberm |  | | | | |

Baloise Belgium Tour 2017
 4e etappe / étape
 ANS (Prov.De Liège) - ANS (Prov.De Liège)
 Samedi 27 Mai / Zaterdag 27 Mei

| | Rue Saint Laurent / rp-4/5-la.Bde. Saint Beuve | 7° Way In | | | | |
|------------|--|---|---|-----|-------|-------|
| | Bd.Louis Hillier rp-3/5-td;rd Bde.Sainte-Beuve |  | 158,4 | 9,4 | 16:27 | 16:42 |
| | Bde Sainte-Beuve td;rd Bde Saint Beuve |  | | | | |
| | Bde Sainte-Beuve rp-2/3-td;rd Bde Saint Beuve | | 159,0 | 8,8 | 16:27 | 16:43 |
| | Bde Sainte-Beuve td;rd Bde Saint Beuve | | | | | |
| | Bde Sainte-Beuve rp-3/5-td;rd Pl.Saint Nicolas | | 159,4 | 8,4 | 16:28 | 16:44 |
| | Rue Saint Nicolas td;rd Rue Saint Nicolas | | | | | |
| | Rue Saint Nicolas ad;ra n637 Rue E.Vandervelde | | 160,4 | 7,4 | 16:29 | 16:45 |
| | n637 Rue E.Vandervelde td;rd n637 Rue E.Vandervelde | | | | | |
| | Viaduct n602 | | 161,2 | 6,6 | 16:31 | 16:47 |
| | n637 Rue E.Vandervelde td;rd n637 Rue E.Vandervelde | | | | | |
| | Pont CDF;brug SPW | | 161,6 | 6,2 | 16:31 | 16:47 |
| | n637 Rue E.Vandervelde td;rd n637 Rue E.Vandervelde | | | | | |
| | n637 Rue E.Vandervelde ag;la n3 Rue E.Houdret / E.R. | | 162,0 | 5,8 | 16:32 | 16:48 |
| ANS | n3 Rue E.Houdret td;rd n3 Rue Houdret / E.R. | | | | | |
| | n3 Rue E.Houdret td;rd n3 Rue Waltere Jamar | | | | | |
| | n3 Rue Waltere Jamar td;rd n3 Rue Waltere Jamar | | | | | |
| | n3 Rue W.Jamar f-ad;vkl-ra Place Nicolay | | 162,9 | 4,9 | 16:33 | 16:49 |
| | Place Nicolay tag;lah Rue De Cimetiere | | | | | |
| | Rue De Cimetiere td;rd Rue De Cimetiere | Versmalling/retracement |  | | | |
| | Rue De Cimetiere tad;rah Rue De Cimetiere | 300m Pavés/kasseien |  | | | |
| | Rue De Cimetiere td;rd Rue De Cimetiere | Versmalling/retracement |  | | | |
| | Rue De Cimetiere cf-ag;kp-la Rue Des Trois Rois | | | | | |
| | Rue Des Trois Rois td;rd Rue Des Trois Rois | | | | | |
| | Rue Des Trois Rois f-td;vkl-rd Rue D'Othee | | 164,4 | 3,4 | 16:35 | 16:52 |
| | Rue D'Othee td;rd Rue D'Othee | 2 x Casse Vittese/snelheidremmer |  | | | |
| | Rue D'Othee T-ad/ra Rue Monfort | | | | | |
| | Rue Monfort tag;lah Rue D'Othee | | | | | |
| | Rue D'Othee tad/rah Rue Mabime | | | | | |
| | Rue Mabime td/rd Rue Mabime | | | | | |
| | Rue Mabime lah/tag Rue Mabime | | | | | |
| | Rue Mabime ad/ra Rue de Bolsée | | | | | |
| | Rue de Bolsée rd/td Rue de Bolsée | | | | | |
| | Pont;brug A3/E40 | | 166,2 | 1,6 | 16:38 | 16:54 |
| | Après le pont ag/na brug la Rue François Ennot | | | | | |
| | Rue François Ennot td/rd Rue François Ennot | | | | | |
| | Rue François Ennot f-ag/vkl-la Rue Lambert Dewonck | | 166,7 | 1,1 | 16:38 | 16:55 |
| | Pont;brug A3/E40 | | 166,8 | 1,0 | 16:39 | 16:55 |
| | Rue Lambert Dewonck td/rd Rue Lambert Dewonck | | | | | |
| | Rue Lambert Dewonck ad/ra Rue de Moulin | | 167,5 | 0,3 | 16:40 | 16:56 |

Baloise Belgium Tour 2017
 4e etappe / étape
 ANS (Prov.De Liège) - ANS (Prov.De Liège)
 Samedi 27 Mai / Zaterdag 27 Mei

| | | | | | | |
|--|---|--|-------|-----|-------|-------|
| | Rue du Moulin td/rd Rue du Moulin | | | | | |
| | Rue du Moulin td/rd Rue du Moulin | | | | | |
| |  Aankomst/Arrivée  | | 167,8 | 0,0 | 16:40 | 16:57 |