






























| PROVINCIE / PROVINCE GEMEENTE / COMMUNE STAD/VILLE | Omschrijving/Description | OPGELET/ ATTENTION | km + | km - | 44km/h | 40km/h | Info |
|--|--|-----------------------|------|-------|--------|--------|------|
| PROVINCIE WEST-VLAANDEREN | | | | | | | |
| KNOKKE HEIST | OFFICIEUZE START/DÉPART FICTIF: De Vrierestraat | | 6,4 | 0,0 | 11:45 | 11:45 | |
| | De Vrierestraat la/ag Marktstraat | | | | | | a |
| | Marktstraat rd/td Marktstraat | | | | | | b |
| | Marktstraat rp-1/4-ra/ad Bondgenotenlaan | | | | | | c |
| | Bondgenotenlaan ra/ad Stationsplein- ra/ad Koudekerkelaan Middenberm/illot | | | | | | d |
| | Koudekerkelaan la/ag Heistlaan n300 | | | | | | e |
| | Heistlaan n300 la/ag Heistlaan n300 Middenberm/illot | | | | | | f |
| | Brug Spw/pont CDF Middenberm/illot | | 5,6 | 0,8 | | | g |
| | Heistlaan n300 rd/td Heistlaan n300 Middenberm/illot | | | | | | h |
| | Heistlaan n300 rp-1/3-ra-ad Heistlaan n300 | | 5,2 | 1,2 | | | i |
| KNOKKE HEIST Ramskapelle | Heistlaan n300 rd/td Heistlaan n300 | | 4,6 | 1,8 | | | j |
| | Heistlaan n300 rd/td Heistlaan n300 | | | | | | k |
| | Heistlaan n300 rp-1/2-rd/td Heistlaan n300 | | 1,9 | 4,5 | | | l |
| | Heistlaan n300 rd/td Heistlaan n300 | | | | | | m |
| | Heistlaan n300 rp-1/3-ra-ad Knoksebaan n376 | | 1,2 | 5,2 | | | n |
| DAMME | Knoksebaan n376 la/ag Leopoldvaart-Noord n378 | | 0,9 | 5,5 | | | o |
| | Leopoldvaart-Noord n378 rd/td Leopoldvaart-Noord n378 | | | | | | p |
| | Leopoldvaart Zuid thv km.paal 0,8 rechts van de weg | | 0,0 | 6,4 | | | q |
| | OFFICIËLE START/DÉPART RÉEL | | 0,0 | 199,0 | 12:00 | 12:00 | 1 |
| | Leopoldvaart-Noord n378 rd/td Leopoldvaart-Noord n378 | | | | | | 2 |
| | Leopoldvaart-Noord n378 ra/ad Oostkerkestraat n374 | | | | | | 3 |
| | Oostkerkestraat n374 rd/td Oostkerkestraat n374 | | | | | | 4 |
| | Brug/pont Leopoldkanaal-Oostkerkebrug | | 1,7 | 197,3 | 12:02 | 12:02 | 5 |
| | Koolkerksesteenweg n374 | | | | | | 6 |
| | Brug/pont Kanaal van Schipdonk-Oostkerkebrug | | 1,8 | 197,2 | 12:02 | 12:02 | 7 |
| | Koolkerksesteenweg n374 rd/td Koolkerksesteenweg n374 Middenberm/illot | | | | | | 8 |
| | Koolkerksesteenweg n374 la/ag Dammesteeweg Middenberm/illot | | 3,4 | 195,6 | 12:04 | 12:05 | 9 |
| DAMME | Dammesteeweg rd/td Dammesteeweg | | 5,0 | 194,0 | 12:06 | 12:07 | 10 |
| | Dammesteeweg rd/td Dammesteeweg Versmalling/retracement | | | | | | 11 |
| | Dammesteeweg rd/td Dammesteeweg | | | | | | 12 |
| | Brug/pont Kanaal Brugge-Damme-Sluis | | 5,1 | 193,9 | 12:06 | 12:07 | 13 |
| | Brug Damsevaart rd/td Kerkstraat | | | | | | 14 |
| | Kerkstraat rd/rd Kerkstraat 500m Kasseien/pavés | | | | | | 15 |
| | Kerkstraat Y-rah/tag Kerkstraat Versmalling/retracement | | | | | | 16 |
| | Kerkstraat rd/td Vivensteenweg | | | | | | 17 |
| | Vivensteenweg Y-lah/tag Vivensteenweg Snelheidremmer/casse vitesse | | | | | | 18 |
| DAMME Vivenkapelle | Vivensteenweg Y-lah/tag Vivensteenweg | | 7,2 | 191,8 | 12:09 | 12:10 | 19 |
| | Vivensteenweg rp-2/-4-rd/td Sijselesteenweg | | 8,1 | 190,9 | 12:11 | 12:12 | 20 |
| | Sijselesteenweg rd/td Sijselesteenweg | | | | | | 21 |





| | | | | | | | | |
|--------------------------|---|--------------------------------------|---|------|-------|-------|-------|----|
| | Sijselesteenweg ra/ad Vierscharestraat | | Way Out 1 | 8,2 | 190,8 | 12:11 | 12:12 | 22 |
| | Vierscharestraat rd/td Vierscharestraat | | | | | | | 23 |
| | Vierscharestraat la/ag Moerkerkesteenweg | | | | | | | 24 |
| | Moerkerkesteenweg rd/td Moerkerkesteenweg | | | | | | | 25 |
| BRUGGE Sint Kruis | Moerkerkesteenweg la/ag Pijpeweg | | | | | | | 26 |
| | Pijpeweg rd/td Pijpeweg | | | | | | | 27 |
| | Pijpeweg la/ag Brieversweg | Versmalling/retracement |  | | | | | 28 |
| | Sijselesteenweg ra/ad Brieversweg | | | | | | | 29 |
| | Brieversweg rd/td Brieversweg | 2000m Kasseien/pavés |  | | | | | 30 |
| | Brieversweg rd/td Brieversweg | | | | | | | 31 |
| | Brieversweg rd/td Brieversweg | | Way In 1 | 13,6 | 185,4 | 12:18 | 12:20 | 32 |
| DAMME Sijsele | Brieversweg ra/ad Sijselesteenweg | | | | | | | 33 |
| | Sijselesteenweg rd/td Sijselesteenweg | 3 x Snelheidremmer/casse vitesse |  | | | | | 34 |
| | Sijselesteenweg rd/td Stationsstraat | Middenberm/illot |  | | | | | 35 |
| | Stationsstraat rd/td Stationsstraat | | | | | | | 36 |
| | Stationsstraat la/ag Veldstraat | Middenberm/illot |  | 14,7 | 184,3 | 12:20 | 12:22 | 37 |
| | Veldstraat rd/td Veldstraat | | | | | | | 38 |
| | Veldstraat ra/ad Zwaanstraat | | | | | | | 39 |
| | Zwaanstraat rd/td Zwaanstraat | Versmalling/retracement |  | | | | | 40 |
| | Zwaanstraat la/ag n9 Gentseseenweg | | | | | | | 41 |
| | Maalse Steenweg n9 la/ag Altebijstraat | | | 16,5 | 182,5 | 12:22 | 12:24 | 42 |
| | n9 Gentseseenweg rd/td n9 Gentseseenweg | 2 x Middenberm/illot+Paaltjes/Bornes |   | | | | | 43 |
| | n9 Gentseseenweg ra/ad Schar dauwstraat | | | 16,7 | 182,3 | 12:22 | 12:25 | 44 |
| | Schar dauwstraat rd/td Schar dauwstraat | Middenberm/illot |  | | | | | 45 |
| | Schar dauwstraat la/ag Zomerstraat-Oost | | | | | | | 46 |
| BEERNEM Oedelem | Zomerstraat-Oost rd/td Zomerstraat-Oost | 2 x Snelheidremmer/casse vitesse |  | 18,2 | 180,8 | 12:24 | 12:27 | 47 |
| | Zomerstraat-Oost ra/ad Nieuwstraat | Middenberm/illot |  | | | | | 48 |
| | Nieuwstraat rd/td Nieuwstraat | Versmalling/retracement |  | | | | | 49 |
| | Nieuwstraat T-ra/ad Hoogstraat | | | | | | | 50 |
| | Hoogstraat rd/td Hoogstraat | Paaltjes/bornes |  | | | | | 51 |
| | Hoogstraat ra/ad n337 Knesselarestraat | | | 23,5 | 175,5 | 12:32 | 12:35 | 52 |
| | n337 Knesselarestraat rd/td n337 Knesselarestraat | | | | | | | 53 |
| | n337 Knesselarestraat rd/td n337 Bruggestraat | | | | | | | 54 |
| | n337 Bruggestraat rd/td n337 Bruggestraat | | | | | | | 55 |
| | Bruggestraat n337 rd/td Bruggestraat n337 | | | | | | | 56 |
| | la/ag Beekstraat/ rd/td Beekstraat | | Way Out 2 | 24,5 | 174,5 | 12:33 | 12:36 | 57 |
| | n337 Bruggestraat rd/td n337 Bruggestraat | Snelheidremmer/casse vitesse |  | | | | | 58 |
| | n337 Bruggestraat rp-2/3-la/ag n370 Beverhoutsveldstraat | Middenberm/illot |  | | | | | 59 |
| | n370 Beverhoutsveldstraat rd/td n370 Beverhoutsveldstraat | 2 x Middenberm/illot+paaltjes/bornes |   | | | | | 60 |
| | n370 Beverhoutsveldstraat rd/td n370 Akkerstraat | | | | | | | 61 |
| | KP Beekstraat/n 370 Akkerstraat | | Way In 2 | 29,6 | 169,4 | 12:40 | 12:44 | 62 |
| BEERNEM Oedelem | Akkerstraat rd/td Akkerstraat | | | | | | | 63 |
| | Akkerstraat rp-1/4-ra/ad Parkstraat | Middenberm/illot |   | 32,6 | 166,4 | 12:44 | 12:48 | 64 |

| | | | | | | | | | | |
|---------------------------------|--|----------------------------------|-----------|--|--|------|-------|-------|-------|-----|
| | Kasteelstraat lah/tag Dorpsplein | | | | | | | | | 151 |
| | Dorpsplein rd/td Dorpsplein | | | | | | | | | 152 |
| | Dorpsplein rd/td Gullegemsestraat | | | | | | | | | 153 |
| | Gullegemsestraat rd/td Gullegemsestraat | | | | | | | | | 154 |
| | Gullegemsestraat ra/ad Nieuwestraat | | | | | | | | | 155 |
| | Nieuwestraat rd/td Nieuwestraat | | | | | | | | | 156 |
| | Nieuwestraat rd/td Rollegem-Kapelsestraat | | | | | | | | | 157 |
| | Rollegem-Kapelsestraat rd/td Rollegem-Kapelsestraat | | | | | | | | | 158 |
| | Brug/pont A17/E403 | | | | | | | | | 159 |
| LEDEGEM Rollegem-Kapelle | Rollegem-Kapelsestraat rd/td Rollegem-Kapelsestraat | 2 X Snelheidremmer/casse vitesse | | | | | | | | 160 |
| | Rollegem-Kapelsestraat rp-3/4-la/ag Roeselarestraat | | | | | | | | | 161 |
| | Roeselarestraat rd/td Roeselarestraat | | | | | | | | | 162 |
| | Roeselarestraat rd/td Overheulestraat | | | | | | | | | 163 |
| WEVELGEM MOORSELE | Overheulestraat rd/td Overheulestraat | | | | | 82,2 | 116,8 | 13:52 | 14:03 | 164 |
| | Overheulestraat rd/td Overheulestraat | 3 X Snelheidremmer/casse vitesse | | | | | | | | 165 |
| | Overheulestraat ra/ad Clerck's straat | | | | | | | | | 166 |
| | Clerck's straat rd/td Clerck's Straat | 3 x Versmalling/retracement | | | | 84,6 | 114,4 | 13:55 | 14:06 | 167 |
| | Clerck's straat la/ag Ledegemstraat | | | | | | | | | 168 |
| | Ledegemstraat rd/td Ledegemstraat | | | | | | | | | 169 |
| | Ledegemstraat ra/ad Ieperstraat | | | | | | | | | 170 |
| | Ieperstraat rd/td Ieperstraat | Middenberm/illot | | | | | | | | 171 |
| | Ieperstraat rd/td Ieperstraat | Snelheidremmer/casse vitesse | | | | | | | | 172 |
| | Ieperstraat kp-n32-rd/td Ieperstraat | | | | | | | | | 173 |
| | Ieperstraat ra/ad/ n32 Meensesteenweg rd/td | | Way Out 5 | | | 88,3 | 110,7 | 14:00 | 14:12 | 174 |
| | Ieperstraat rd/td Ieperstraat | | | | | | | | | 175 |
| | Ieperstraat rd/td Oude Ieperstraat | | | | | | | | | 176 |
| MOORSLEDE Dadizele | Oude Ieperstraat rd/td Oude Ieperstraat | | | | | | | | | 177 |
| WERVIK Geluwe | Oude Ieperstraat rd/td Oude Ieperstraat | | | | | | | | | 178 |
| | Oude Ieperstraat ra/ad Geluwestraat | | | | | | | | | 179 |
| | Geluwestraat rd/td Geluwestraat | | | | | | | | | 180 |
| | Geluwestraat rp-1/3-ra/ad Beselarestraat | | | | | | | | | 181 |
| | Opkomst lokaal parkoers/début parcours locale | | | | | 90,9 | 108,1 | 14:04 | 14:16 | 182 |
| | Beselarestraat rd/td Beselarestraat | | | | | | | | | 183 |
| PRIMUS CHECKPOINT 1 | Besselarestraat 10 | | | | | 91,2 | 107,8 | 14:04 | 14:16 | 184 |
| | Beselarestraat lah/tag Plaats | | | | | | | | | 185 |
| | Plaats rd/td Plaats | 3 x Snelheidremmer/casse vitesse | | | | | | | | 186 |
| | Plaats ra/ad Ledegemstraat | | | | | | | | | 187 |
| | Ledegemstraat rd/td Ledegemstraat | Paaltjes/bornes | | | | | | | | 188 |
| LEDEGEM | Ledegemstraat rd/td Dadizelestraat | | | | | | | | | 189 |
| | Dadizelestraat rp-3/4-la/ag n32 Provinciebaan | | | | | | | | | 190 |
| | KP Dadizelestraat / rp-n32 Provinciebaan | | Way In 5 | | | 92,8 | 106,2 | 14:06 | 14:19 | 191 |
| | Provinciebaan n32 rd/td Provinciebaan n32 | | | | | | | | | 192 |
| | Provinciebaan n32 rd/td Provinciebaan n32 | Middenberm/illot | | | | | | | | 193 |

| | | | | | | | | |
|----------------------------|---|---|------------------|--------------------------------|-------|-------|-------|-----|
| | Provinciebaan n32 la/ag Moorsledestraat | Middenberm/illot | | 94,7 | 104,3 | 14:09 | 14:22 | 194 |
| | Moorsledestraat rd/td Moorsledestraat | | | | | | | 195 |
| MOORSLEDE | Moorsledestraat rd/td Breulstraat | | | 95,3 | 103,7 | 14:10 | 14:22 | 196 |
| | Breulstraat rd/td Breulstraat | | | | | | | 197 |
| | 1e doortocht aankomstlijn/1e passage ligne d'arrivée | | | 97,4 | 101,6 | 14:13 | 14:26 | 198 |
| | Breulstraat rd/td Breulstraat | Middenberm/illot | | | | | | 199 |
| | Breulstraat la/ag 6' Jagersstraat | Snelheidremmer/casse vitesse | | | | | | 200 |
| | 6' Jagersstraat rd/td 6' Jagersstraat | | | | | | | 201 |
| | 6' Jagersstraat vkl-rd/f-td Iepersestraat | | | | | | | 202 |
| | Iepersestraat rd/td Iepersestraat | | | | | | | 203 |
| | la/ag vkl Dadizelestraat/Dadizelestraat | | Way Out 6 | 98,8 | 100,2 | 14:15 | 14:28 | 204 |
| | Iepersestraat la/ag Werviksestraat | Middenberm/illot | | 99,9 | 99,1 | 14:16 | 14:29 | 205 |
| | Werviksestraat rd/td Werviksestraat | | | | | | | 206 |
| ZONNEBEKE Beselare | Werviksestraat rd/td Markizaatstraat | | | | | | | 207 |
| | Markizaatstraat rd/td Markizaatstraat | | | | | | | 208 |
| | Markizaatstraat T-la/ag Beselarestraat n303 | Middenberm/illot | | 104,1 | 94,9 | 14:22 | 14:36 | 209 |
| | Beselarestraat n303 rd/td Beselarestraat n303 | Middenberm/illot | | | | | | 210 |
| | Beselarestraat n303 la/ag Dadizelestraat | | | | | | | 211 |
| | Dadizelestraat rd/td Dadizelestraat | | | | | | | 212 |
| WERVIK Geluwe | Dadizelestraat rd/td Oude Ieperstraat | 2 x Middenberm/illot | | 106,8 | 92,2 | 14:25 | 14:40 | 213 |
| | Oude Ieperstraat rd/td Oude Ieperstraat | | | | | | | 215 |
| | Oude Ieperstraat la/ag Peperstraat | Kasseien in de bocht/pavés dans le virage | | | | | | 216 |
| | Peperstraat rd/td Peperstraat | | | | | | | 217 |
| | Peperstraat rd/td Beselarestraat | | | | | | | 218 |
| MOORSLEDE Dadizele | Beselarestraat rd/td Beselarestraat | | | 108,8 | 90,2 | 14:28 | 14:43 | 219 |
| | Beselarestraat rp-2/3-rd/td Beselarestraat | | | | | | | 220 |
| | Beselarestraat rd/td Beselarestraat | | | | | | | 221 |
| PRIMUS CHECKPOINT 2 | Beselarestraat 10 | | | | | | | 222 |
| | Beselarestraat rd/td Beselarestraat | | | | | | | 223 |
| | Beselarestraat lah/tag Plaats | | | | | | | 224 |
| | KP Dadizelestraat / plaats | | Way In 6 | 110,3 | 88,7 | 14:30 | 14:45 | 225 |
| | Plaats rd/td Plaats | 3x Snelheidremmer/casse vitesse | | | | | | 226 |
| | Plaats ra/ad Ledegemstraat | | | | | | | 227 |
| | Ledegemstraat rd/td Ledegemstraat | Paaltjes/bornes | | | | | | 228 |
| LEDEGEM | Ledegemstraat rd/td Dadizelestraat | | | 111,0 | 88,0 | 14:31 | 14:46 | 229 |
| | Dadizelestraat rp-3/4-la/ag Provinciebaan n32 | | | | | | | 230 |
| | Provinciebaan n32 rd/td Provinciebaan n32 | Middenberm/illot | | | | | | 231 |
| | Provinciebaan n32 la/ag Moorsledestraat | | | | | | | 232 |
| | Moorsledestraat rd/td Moorsledestraat | | | | | | | 233 |
| MOORSLEDE | Moorsledestraat rd/td Breulstraat | | | 114,2 | 84,8 | 14:36 | 14:51 | 234 |
| | Breulstraat rd/td Breulstraat | | | | | | | 235 |
| | 2e doortocht aankomstlijn/2e passage ligne d'arrivée | | | THV Huis nr 111(spanbo/korlan) | | | | 236 |
| | Breulstraat rd/td Breulstraat | Middenberm/illot | | | | | | 237 |

| | | | | | | | | |
|-------------------------------|---|--|------------------|-------|------|-------|-------|-----|
| | Rijselseweg n336 rp-1/4-ra/ad Sint-Elooisweg | | | 138,5 | 60,5 | 15:09 | 15:27 | 281 |
| | Sint-Elooisweg rd/td Sint-Elooisweg | Versmalling/retracement | | | | | | 282 |
| | Sint-Elooisweg rd/td Sint-Elooisweg | snelheidsremmer/casse vitesse | | | | | | 283 |
| | Sint-Elooisweg rp-1/3-ra/ad Voormezeledorp | paaltjes/bornes+ruggen/Bordures avec dos arrondi | | 139,9 | 59,1 | 15:11 | 15:29 | 284 |
| | Voormezeledorp rd/td Voormezeledorp | | | | | | | 285 |
| | Voormezeledorp rd/td Ruuschaartstraat | | | | | | | 286 |
| | Ruuschaartstraat rd/td Ruuschaartstraat | Versmalling/retracement | | | | | | 287 |
| | Ruuschaartstraat rp-2/4-rd/td Ruuschaartstraat | | | | | | | 288 |
| | Kp-rp Ruuschaartstraat / n331 Kemmelseweg | | Way in 7 | 140,8 | 58,2 | 15:12 | 15:31 | 289 |
| | Ruuschaartstraat rd/td Ruuschaartstraat | | | | | | | 290 |
| | Ruuschaartstraat rp-3/4-la/ag Dikkebusseweg n375 | | | 141,8 | 57,2 | 15:13 | 15:32 | 291 |
| IEPER Dikkebus | Dikkebusseweg n375 rd/td Dikkebusseweg n375 | 2 x Middenberm/illot | | | | | | 292 |
| HEUVELLAND De Klijte | Dikkebusseweg n375 rd/td Dikkebusstraat n375 | | | | | | | 293 |
| | Dikkebusseweg n375 rp-2/4-rd/td Dikkebusstraat n375 | | | 147,1 | 51,9 | 15:21 | 15:40 | 294 |
| | Dikkebusstraat n375 rd/td Dikkebusstraat n375 | 2 x Middenberm/illot | | | | | | 295 |
| | Dikkebusstraat n375 ra/ad Sulferbergstraat n315 | | | | | | | 296 |
| Koers 5,3km / woi 900m | n375 Dikkebusstraat rd/td Lah/tag n375 Dikkebusstraat | | Way out 8 | 149,5 | 49,5 | 15:24 | 15:44 | 297 |
| | Sulferbergstraat n315 rd/td Sulferbergstraat n315 | snelheidsremmer/casse vitesse | | | | | | 298 |
| | Sulferbergstraat n315 rd/td Sulferbergstraat n315 | 300 m kasseien/ pavés | | | | | | 299 |
| | Sulferbergstraat n315 lah/tag Sulferbergstraat n315 | | | | | | | 300 |
| | Sulferbergstraat n315 la/ag Bellestraat | | | | | | | 301 |
| | Bellestraat dadelijk/desuite la/ag Schomminkelstraat | | | | | | | 302 |
| | Schomminkelstraat rd/td Schomminkelstraat | | | | | | | 303 |
| | Schomminkelstraat | | | 153,4 | 45,6 | 15:29 | 15:50 | 304 |
| | Schomminkelstraat kp-n372-rd/td Schomminkelstraat | | | | | | | 305 |
| | Schomminkelstraat rd/td Schomminkelstraat | | | | | | | 306 |
| | Schomminkelstraat la/ag Gildestraat | | | | | | | 307 |
| | Gildestraat rd/td Gildestraat | | | | | | | 308 |
| | Gildestraat T-ra/ad n375 Dikkebusstraat | | | | | | | 309 |
| | kp n375 Dikkebusstraat / Gildestraat | | Way in 8 | 153,4 | 45,6 | 15:29 | 15:50 | 310 |
| | Dikkebusstraat n375 rd/td Dikkebusstraat n375 | | | | | | | 311 |
| | Dikkebusstraat n375 la/ag Dikkebusstraat n375---Loker | Snelheidsremmer/casse vitesse | | | | | | 312 |
| | Dikkebusstraat n375 rd/td Dikkebusstraat n375 | | | | | | | 313 |
| HEUVELLAND Dranouter | Dikkebusstraat n375 la/ag Lettingstraat | | | 156,6 | 42,4 | 15:34 | 15:54 | 314 |
| | Lettingstraat rd/td Lettingstraat | | | | | | | 315 |
| HEUVELLAND Monteberg | Lettingstraat rd/td Lettingstraat | | | | | | | 316 |
| | MONTEBERG - 900m - Gem.6,2% | | | | | | | 317 |
| Koers 3,6km / woi 900m | rd/td Bergstraat ra/ad Dries la/ag Dries rd/td Polenlaan | | Way out 9 | 160,0 | 39,0 | 15:38 | 16:00 | 318 |
| | Lettingstraat la/ag Kimmelbergweg | | | | | | | 319 |
| | Kimmelbergweg rd/td Kimmelbergweg | 400 m kasseien/ pavés | | | | | | 320 |
| | KEMMELBERG - 500m - Gem.11,6% - Max.22% | | | 160,4 | 38,6 | 15:39 | 16:00 | 321 |
| | Kimmelbergweg rd/td Kimmelbergweg | | | | | | | 322 |
| | Kimmelbergweg la/ag Klokhofweg | | | | | | | 323 |

| | | | | | | | | | |
|-----------------------------|---|------------------------------------|---|--------------|-------------|--------------|--------------|--|-----|
| | Klokhofweg ra/ad Kleine Kemmelbergweg | Gevaarlijke bocht/virage dangereux |  | | | | | | 324 |
| | Kleine Kemmelbergweg la/ag Kemmelbergweg | | | | | | | | 325 |
| | Kemmelbergweg rd/td Kemmelbergweg | | | | | | | | 326 |
| | Kemmelbergweg ra/ad Lokerstraat | | | | | | | | 327 |
| | Lokerstraat rd/td Lokerstraat | | | | | | | | 328 |
| | lokerstraat rd/td Dries | | | | | | | | 329 |
| | kp Dries / Polenlaan | | Way In 9 | 163,5 | 35,5 | 15:43 | 16:05 | | 330 |
| | Dries la/ag Polenlaan | | | | | | | | 331 |
| | Polenlaan ra/ad Reningelststraat n304 | | | 163,7 | 35,3 | 15:43 | 16:05 | | 332 |
| | Reningelststraat n304 rd/td Reningelststraat n304 | | | | | | | | 333 |
| | Reningelststraat n304 rp-2/4-rd/td Wijschatestraat | |  | | | | | | 334 |
| | Wijschatestraat rd/td Wijschatestraat | | | | | | | | 335 |
| | Wijschatestraat la+ra/ag+ad Sint-Medardusplein | | | | | | | | 336 |
| | Sint-Medardusplein rd/td Sint-Medardusplein | | | | | | | | 337 |
| | Sint-Medardusplein rd/td Hospicestraat | |  | | | | | | 338 |
| | Hospicestraat rd/td Hospicestraat | Middenberm/illot |  | | | | | | 339 |
| | Hospicestraat kp-n365-rd/cf-n365-td Hollebekestraat | | | 168,4 | 30,6 | 15:50 | 16:12 | | 340 |
| | Hollebekestraat rd/td Hollebekestraat | | | | | | | | 341 |
| | Hospicestraat kp-n336-rd/cf-n336-td Hollebekestraat | | | | | | | | 342 |
| | Hollebekestraat T-la/ag Neerwaastenstraat | | | | | | | | 343 |
| IEPER Hollebeke | Neerwaastenstraat rd/td Neerwaastenstraat | | | 172,3 | 26,7 | 15:55 | 16:18 | | 344 |
| | Neerwaastenstraat rah/tad Hollebeke Dorp | | | | | | | | 345 |
| | Hollebeke Dorp rd/td Hollebeke Dorp | | | | | | | | 346 |
| | Hollebeke Dorp la/ag Komenseweg | | | | | | | | 347 |
| | Komenseweg rd/td Komenseweg | | | | | | | | 348 |
| | Komenseweg ra/ad Komenseweg | Versmalling/retracement |  | | | | | | 349 |
| | Komenseweg rd/td Komenseweg | Middenberm/illot |  | | | | | | 350 |
| | Komenseweg rd/td Komenseweg | | | | | | | | 351 |
| | Komenseweg ra/ad Kasteelhoekstraat | | | 173,7 | 25,3 | 15:57 | 16:20 | | 352 |
| | Kasteelhoekstraat rd/td Kasteelhoekstraat | | | | | | | | 353 |
| | Smalle spoorwegbrug/pont CDF etroite | | | | | | | | 354 |
| | Kasteelhoekstraat rd/td Kasteelhoekstraat | | | 174,0 | 25,0 | 15:57 | 16:21 | | 355 |
| | Kasteelhoekstraat ra/ad Werviksestraat | | | | | | | | 356 |
| | Werviksestraat rd/td Werviksestraat | | | | | | | | 357 |
| ZONNEBEKE Zandvoorde | Werviksestraat rd/td Zillebekestraat | Middenberm/illot |  | 177,2 | 21,8 | 16:02 | 16:25 | | 358 |
| | Zillebekestraat rd/td Zillebekestraat | | | | | | | | 359 |
| | Zillebekestraat rah/tad Zandvoordeplaats | 3 x Middenberm/illot |  | | | | | | 360 |
| | Zandvoordeplaats la/ag Kruikestraat | | | | | | | | 361 |
| | Kruikestraat la/ag Zandvoordestraat | | | | | | | | 362 |
| | Zandvoordestraat rd/td Zandvoordestraat | | | | | | | | 363 |
| | Zandvoordestraat kp-n8-la-/cf-n8-ag Menenstraat n8 | | | 180,3 | 18,7 | 16:06 | 16:30 | | 364 |
| | Menenstraat n8 rd/td Menenstraat n8 | Middenberm/illot |  | | | | | | 365 |
| | n8 Menenstraat rp-2/4-rd/td n8 Menenstraat | |  | | | | | | 366 |

| | | | | | | | | | |
|--------------------------------|---|---|-------|-------|-------|-------|-------|--|-----|
| | n8 Menenstraat rd/td n8 Menenstraat | | | | | | | | 367 |
| | n8 Menenstraat rd/td n8 Grote leperbaan | | | | | | | | 368 |
| WERVIK Geluwe | n8 Grote leperbaan rd/td n8 Grote leperbaan | | | 182,5 | 16,5 | 16:09 | 16:33 | | 369 |
| | n8 Grote leperbaan rd/td n8 leperbaan | | | | | | | | 370 |
| Gouden KM | n8 leperstraat / thv huis nr 210 | 1000 m | | | | | | | 371 |
| | n8 leperstraat / thv huis nr 182 | 500m | | | | | | | 372 |
| | n8 leperstraat / thv huis nr 156 | 0m | | | | | | | 373 |
| WERVIK Geluwe | n8 leperbaan rd/td n8 leperbaan | | | | | | | | 374 |
| | n8 leperbaan la/ag Kapellestraat | | | | | | | | 375 |
| Koers 6,3km / Woi 5300m | m rd.Nn8 leprbaan/la.Kloosterstraat/rah 3e Lansiersstraat | Way out 10 | 186,1 | 12,9 | 16:14 | 16:39 | | | 376 |
| | rd.Dadizelestraat/Brug A19/rd.Dadizelestraat/lah.Geluwestraat | | | | | | | | 377 |
| | Kapellestraat rd/td Kapellestraat | | | | | | | | 378 |
| | Kapellestraat la/ag Beselarestaat | | | | | | | | 379 |
| | Beselarestaat rd/td Beselarestaat | Versmalling/retracement | | | | | | | 380 |
| | Beselarestaat rd/td Beselarestaat | | | | | | | | 381 |
| | Beselarestaat la/ag Magerheidstraat | | 187,1 | 11,9 | 16:15 | 16:40 | | | 382 |
| | Magerheidstraat rd/td Magerheidstraat | | | | | | | | 383 |
| | Brug/pont A19 | | | | | | | | 384 |
| WERVIK Ter Hand | Magerheidstraat lah/tag Magerheidstraat | | | | | | | | 385 |
| | Magerheidstraat rd/td Magerheidstraat | | | | | | | | 386 |
| | Magerheidstraat rd/td Peperstraat | Kasseien/pavés | | | | | | | 387 |
| MOORSLEDE Arkemolen | Peperstraat rd/td Peperstraat | | 191,1 | 7,9 | 16:21 | 16:46 | | | 388 |
| | Peperstraat rd/td Beselarestaat | | | | | | | | 389 |
| MOORSLEDE Dadizele | Beselarestaat rd/td Beselarestaat | | 191,5 | 7,5 | 16:21 | 16:47 | | | 390 |
| | Beselarestaat rp-2/3-rd/td Beselarestaat |  | | | | | | | 391 |
| | Rp.Beselarestaat / Geluwestraat | Way In 10 | | | | | | | 392 |
| | Beselarestaat rd/td Beselarestaat | | | | | | | | 393 |
| PRIMUS CHECKPOINT 3 | Besselarestaat 10 | | 192,8 | 6,2 | 16:23 | 16:49 | | | 394 |
| | Beselarestaat rd/td Beselarestaat | | | | | | | | 395 |
| | Beselarestaat lah/tag Plaats | | | | | | | | 396 |
| | Plaats rd/td Plaats | 3x Snelheidremmer/casse vitesse | | | | | | | 397 |
| | Plaats ra/ad Ledegemstraat | | | | | | | | 398 |
| | Ledegemstraat rd/td Ledegemstraat | Paaltjes/bornes | | | | | | | 399 |
| LEDEGEM | Ledegemstraat rd/td Dadizelestraat | | 193,6 | 5,4 | 16:24 | 16:50 | | | 400 |
| | Dadizelestraat rp-3/4-la/ag Provinciebaan n32 |  | | | | | | | 401 |
| | Provinciebaan n32 rd/td Provinciebaan n32 | Middenberm/illot | | | | | | | 402 |
| | Provinciebaan n32 la/ag Moorsledestraat | | | | | | | | 403 |
| | Moorsledestraat rd/td Moorsledestraat | | | | | | | | 404 |
| MOORSLEDE | Moorsledestraat rd/td Breulstraat | | 196,9 | 2,1 | 16:29 | 16:55 | | | 405 |
| | Breulstraat rd/td Breulstraat | | | | | | | | 406 |
| |  Aankomst/Arrivée  | | 199,0 | 0,0 | 16:31 | 16:58 | | | 407 |