

ETAPE - Stage

1

Vendredi 19 mai 2017

MARQUION ► GOUY-SOUS-BELLONNE



114.700 km



Départ / Start - MARQUION

PARKINGS / Car park

P₁ Officiels : Port Fluvial

P₂ Equipes : Port Fluvial

P₃ Motos et autres : Port Fluvial

P₄ Caravane publicitaire : Port Fluvial

PRESENTATION OFFICIELLE DES EQUIPES ET SIGNATURE / Signing-in

De 15H00 à 16H00 - Car Podium Région des HAUTS DE FRANCE - Port Fluvial

APPEL / Roll-call

16H00 - Port Fluvial

DEPART FICTIF / Neutralised start

16H15 - 1,700 kilomètre

KM 0 / Race start

D15 - Panneau de sortie de MARQUION



Le 19 mai 2017 MARQUION sera le théâtre du départ de la première étape de « A TRAVERS LES HAUTS DE FRANCE, Trophée Paris-Arras Tour ».

La Municipalité est particulièrement fière d'avoir été choisie par les organisateurs de cette compétition cycliste de haut niveau.

Soyez assuré que tout sera fait pour assurer le plein succès de cette épreuve ainsi que le confort et la sécurité des 120 compétiteurs issus des grandes équipes nationales et internationales.

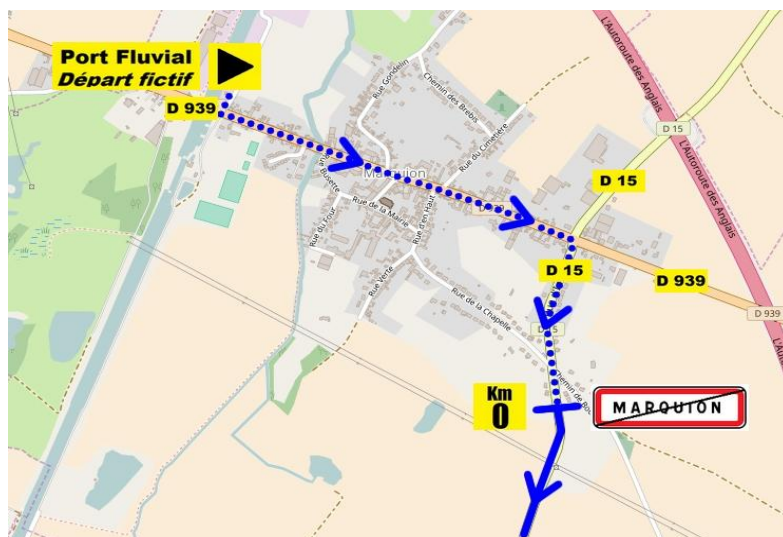
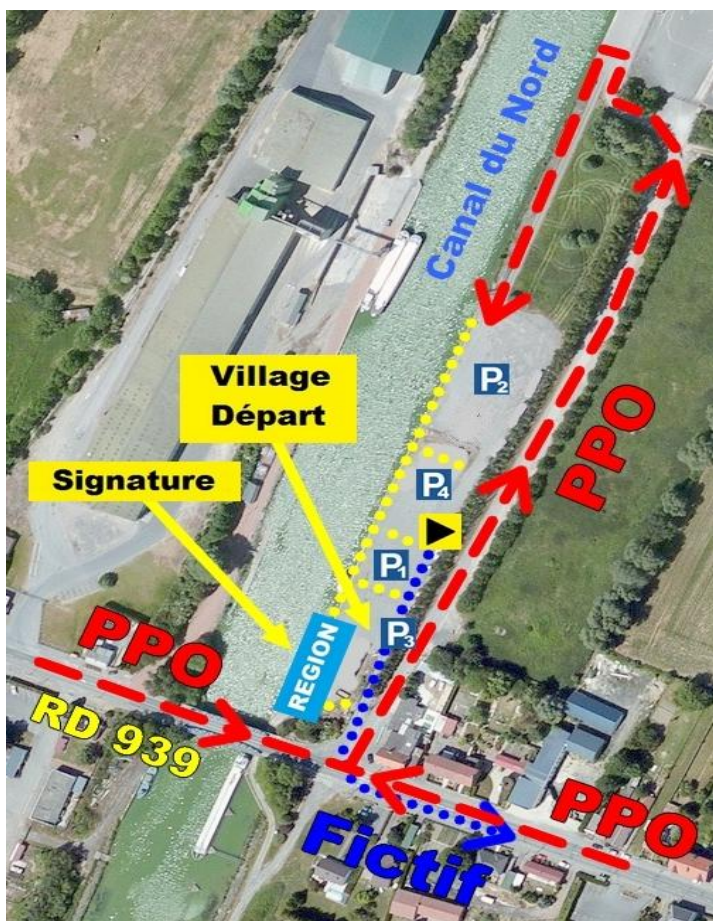
Le choix du port fluvial de MARQUION comme ligne de départ de la course est tout un symbole, l'année où seront lancés les travaux du canal Seine-Nord Europe.

Place à la compétition, et que le meilleur gagne !

Jacques PETIT

Maire de MARQUION

Conseiller Régional des HAUTS-DE-FRANCE



SUPER U



SOCIETE GENERALE



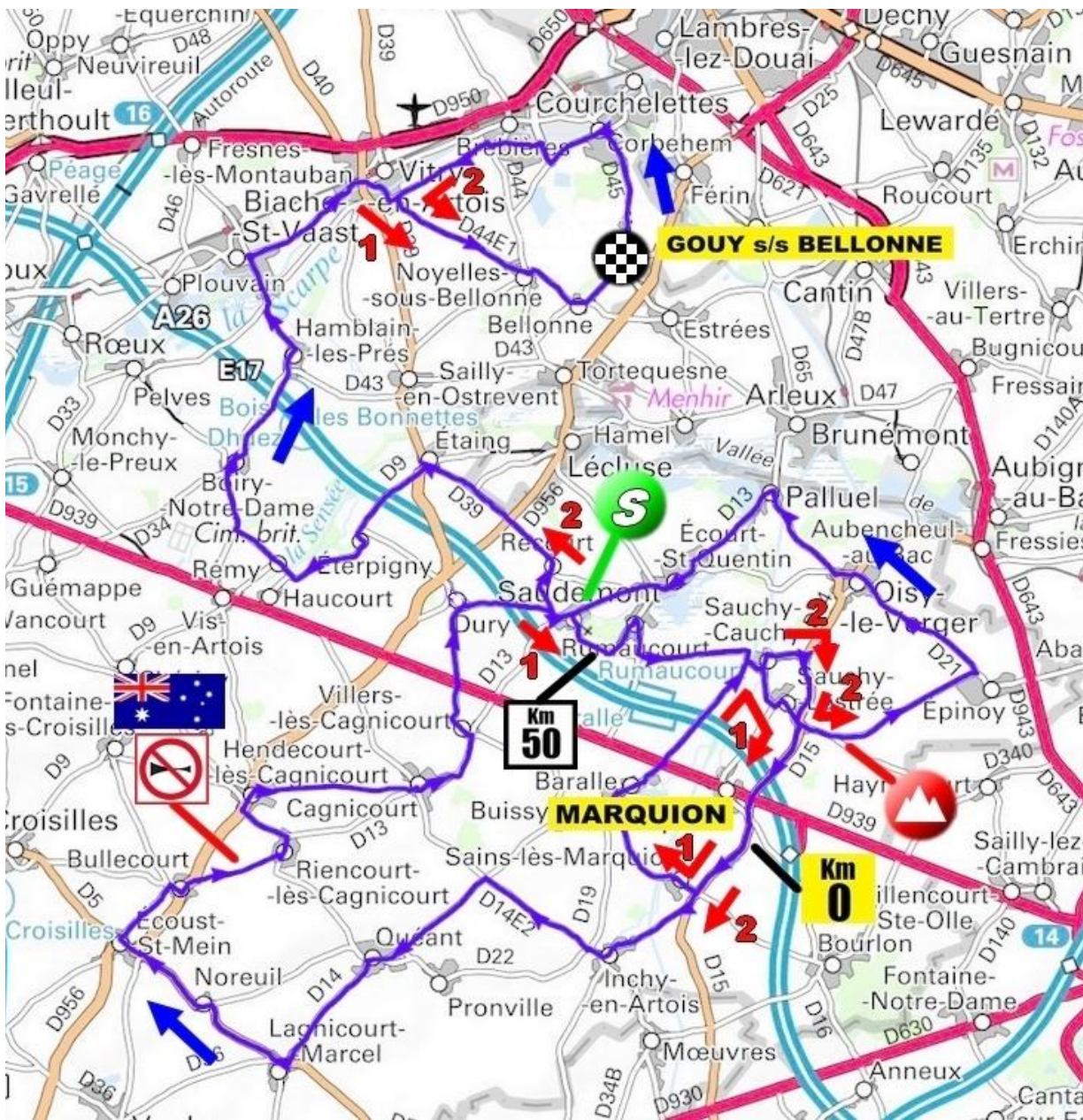
Km 72,400 - SAUDEMONT



Km 57,500 - Côte de SAUCHY LESTREE (650 mètres à 3,3 %)



Km 33,600 - Mémorial Australien de BULLECOURT



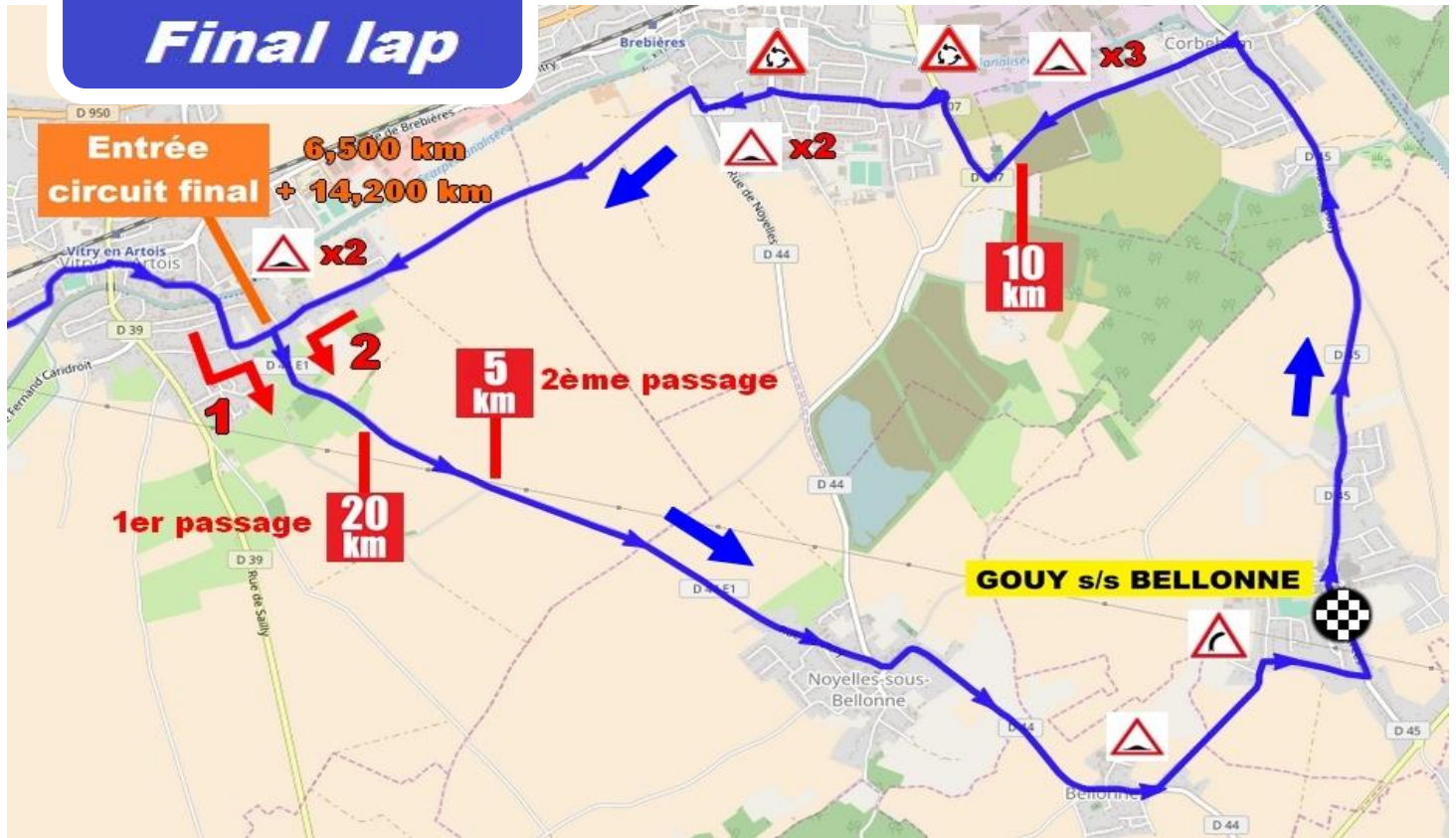
MARQUION



Distances (km)	LOCALITES TRAVERSEES		Heures de passage					
	Parcours	Reste	Caravane	42 km/h	44 km/h	46 km/h		
TRAJET FICTIF	MARQUION - Port fluvial Sortie du parking à gauche D939 3 feux tricolores tout droit D939 A droite D15 Stop Tout droit				15:15	16:15	16:15	16:15
	0,000	114,700	DEPART REEL - D15 - Panneau de sortie MARQUION	15:18	16:18	16:18	16:18	
1,800	112,900	SAINS-LES-MARQUION - D15, à droite D16 Rue du Clvaire, à gauche Rue d'en Bas, à droite Rue de Baralle	15:20	16:20	16:20	16:20		
4,400	110,300	BARALLE - D16, à droite D14 Grand Rue	15:24	16:24	16:24	16:23		
6,300	108,400	Giratoire 2ème sortie D14, Sortie BARALLE	15:27	16:27	16:26	16:26		
9,100	105,600	A droite, Passage sur le Pont du Canal du Nord	15:31	16:31	16:30	16:29		
9,200	105,500	SAUCHY-CAUCHY - D14, à droite D21E1	15:31	16:31	16:30	16:30		
10,300	104,400	SAUCHY-LESTREE, à gauche, à droite Rue du Tréfond, à droite D15	15:32	16:32	16:32	16:31		
12,700	102,000	MARQUION - D15, Stop tout droit D15, stop tout droit	15:36	16:36	16:35	16:34		
15,400	99,300	SAINS-LES-MARQUION - D15, Carrefour tout droit, sortie SAINS-LES-MARQUION à droite D22	15:40	16:40	16:39	16:38		
17,100	97,600	INCHY-EN-ARTOIS - D22, à droite D19, à droite D19, à gauche D22	15:42	16:42	16:41	16:40		
21,400	93,300	PRONVILLE - D22, direction QUEANT, Place de l'Eglise tout droit	15:48	16:48	16:47	16:45		
22,600	92,100	QUEANT - D22, à gauche D14, à gauche D14	15:50	16:50	16:48	16:47		
25,900	88,800	LAGNICOURT-MARCEL - D14, Carrefour serrer à droite D5, Carrefour tout droit D5	15:55	16:55	16:53	16:51		
28,400	86,300	NOREUIL - D5	15:58	16:58	16:56	16:55		
30,500	84,200	ECOUST-SAINT-MEIN, Stop tout droit D5, Giratoire 1ère sortie D5E et D5E2	16:01	17:01	16:59	16:57		
31,900	82,800	BULLECOURT, à droite Rue d'Arras, à gauche D956	16:03	17:03	17:01	16:59		
33,400	81,300	Patte d'oie serrer à droite, Début de route étroite	16:05	17:05	17:03	17:01		
33,600	81,100	MEMORIAL AUSTRALIEN	16:06	17:06	17:03	17:01		
35,000	79,700	RIENCOURT-LES-CAGNICOURT, Fin de route étroite, Carrefour à droite, à gauche D38, à gauche D38	16:08	17:08	17:05	17:03		
36,800	77,900	HENDECOURT-LES-CAGNICOURT, à droite D956, Feux tricolores tout droit	16:10	17:10	17:08	17:06		
37,400	77,300	Intersection à droite puis à gauche, Ilot, Début de route étroite	16:11	17:11	17:09	17:06		
40,500	74,200	CAGNICOURT, Fin de route étroite, à gauche D13, à droite et à gauche D13	16:15	17:15	17:13	17:10		
42,600	72,100	VILLERS-LES-CAGNICOURT, Stop à gauche Rue de la Mairie	16:18	17:18	17:16	17:13		
43,300	71,400	A droite, Début de route étroite	16:19	17:19	17:17	17:14		
44,100	70,600	Balise tout droit, Gros ralentisseur	16:21	17:21	17:18	17:15		
45,500	69,200	DURY, Rue du Calvaire, à gauche Rue du Pavé, à droite Rue de la Mairie, à droite Rue Ruellette et Rue Verte, à gauche	16:23	17:23	17:20	17:17		
47,700	67,000	SAUDEMONT, Fin de route étroite, à droite D39, à gauche D13	16:26	17:26	17:23	17:20		
48,300	66,400	Carrefour tout droit, à droite Rue du Pont	16:27	17:27	17:23	17:21		
48,600	66,100	Passage sur le Pont sur une seule file	16:27	17:27	17:24	17:21		
48,700	66,000	Sortie SAUDEMONT, Patte d'oie serrer à gauche	16:27	17:27	17:24	17:21		
49,600	65,100	RUMAUCOURT, Stop tout droit Rue Clémenceau, Carrefour tout droit Rue Clémenceau, à droite D19 Rue Joffre	16:28	17:28	17:25	17:22		
51,300	63,400	A gauche Rue de SAUCHY CAUCHY, Début de route étroite	16:31	17:31	17:27	17:24		
53,500	61,200	SAUCHY-CAUCHY	16:34	17:34	17:30	17:27		
53,800	60,900	A gauche, Passage sur le Pont du Canal du Nord, Fin de route étroite	16:34	17:34	17:31	17:28		
54,000	60,700	Carrefour tout droit Rue des Stations, à gauche D14 Rue de la Ville, à droite Rue de la Cauchie	16:35	17:35	17:31	17:28		
55,400	59,300	A droite D15, Carrefour tout droit	16:37	17:37	17:33	17:30		
56,300	58,400	SAUCHY-CAUCHY - D15, Carrefour tout droit, à gauche et tout droit D21E1 direction EPINOY	16:38	17:38	17:34	17:31		
57,500	57,200	Côte de SAUCHY-CAUCHY - PRIX DES MONTS (A hauteur de la grille d'entrée du Château d'eau)	16:40	17:40	17:36	17:33		
57,600	57,100	Patte d'oie serrer à gauche D21E1	16:40	17:40	17:36	17:33		
61,000	53,700	A gauche D21	16:45	17:45	17:41	17:37		
63,400	51,300	OISY-LE-VERGER - D21, Carrefour tout droit D14, à droite D21	16:48	17:48	17:44	17:40		
66,600	48,100	PALLUEL - D21, Giratoire 3ème sortie	16:53	17:53	17:48	17:44		
67,700	47,000	Ralentisseur	16:54	17:54	17:50	17:46		
69,000	45,700	ECOURT-SAINT-QUENTIN, Stop tout droit, Patte d'oie serrer à gauche, 2 feux tricolores tout droit, Carrefour tout droit D13	16:56	17:56	17:52	17:48		
72,100	42,600	SAUDEMONT - D13	17:01	18:01	17:56	17:52		
72,400	42,300	SPRINT (Entre le passage piéton et le carrefour D13 / Rue du Moulin, face au parking)	17:01	18:01	17:56	17:52		
72,700	42,000	A droite D39	17:01	18:01	17:57	17:52		
73,700	41,000	RECOURT - D39	17:03	18:03	17:58	17:54		
75,400	39,300	Stop tout droit D39	17:05	18:05	18:00	17:56		
77,300	37,400	ETAING - D39, Stop à gauche D9E6, à droite D9 Ilot	17:08	18:08	18:03	17:58		
79,300	35,400	ETERPIGNY - D9	17:11	18:11	18:06	18:01		
81,800	32,900	REMY - D9E5	17:14	18:14	18:09	18:04		
83,300	31,400	Balise à droite D9E4	17:17	18:17	18:11	18:06		
84,400	30,300	BOIRY-NOTRE-DAME, à droite D34	17:18	18:18	18:13	18:08		
87,200	27,500	HAMBLAIN-LES-PRES - D34, Balise tout droit, Balise tout droit, Carrefour à gauche	17:22	18:22	18:16	18:11		
89,000	25,700	BIACHE-SAINT-VAAST - D43, Carrefour à droite au Monument aux Morts Rue du Général De Gaulle, Stop tout droit	17:25	18:25	18:19	18:14		
92,400	22,300	VITRY-EN-ARTOIS, Giratoire 1ère sortie, Ralentisseurs (2), Feux tricolores tout droit, à droite au Monument aux Morts	17:30	18:30	18:24	18:18		
93,400	21,300	Patte d'oie à droite Rue de l'Eglise, Stop à gauche D44E Rue de Noyelles	17:31	18:31	18:25	18:19		
94,000	20,700	Stop à droite D44E Rue de Noyelles - Entrée sur le circuit final	17:32	18:32	18:26	18:20		
96,600	18,100	NOYELLES-SOUS-BELLONNE - D44E, Stop tout droit, Carrefour à gauche direction BELLONNE D44	17:36	18:36	18:29	18:24		
98,400	16,300	BELLONNE - D44, Stop tout droit	17:38	18:38	18:32	18:26		
98,800	15,900	A gauche Rue de Gouy, Caniveau et ralentisseur	17:39	18:39	18:32	18:26		
99,500	15,200	GOUY-SOUS-BELLONNE, Stop tout droit, à droite Rue du Mont, Stop à gauche D45 Rue d'Estrées	17:40	18:40	18:33	18:27		
100,500	14,200	Premier passage sur la ligne - Face à la Mairie	17:41	18:41	18:35	18:29		
100,600	14,100	Carrefour tout droit, Ilot, Stop tout droit Rue de Corbehem	17:41	18:41	18:35	18:29		
101,000	13,700	Giratoire 2ème sortie, Ilot	17:42	18:42	18:35	18:29		
101,200	13,500	Stop tout droit, Ilot	17:42	18:42	18:36	18:30		
102,300	12,400	CORBEHEM - D45	17:44	18:44	18:37	18:31		
102,600	12,100	Feux tricolores (2) tout droit	17:44	18:44	18:37	18:31		
103,300	11,400	Feu rouge à gauche Rue de Saily	17:45	18:45	18:38	18:32		
114,700	9,600	Ralentisseurs (3) sur 400m, sortie CORBEHEM	17:47	18:47	18:40	18:34		
104,500	10,200	A droite D307, Giratoire 3ème sortie Chemin de la Ventelle	17:47	18:47	18:40	18:34		
105,100	9,600	BREBIERES	17:48	18:48	18:41	18:35		
114,700	114,700	Stop et Giratoire tout droit Chemin des Dames, Ralentisseurs (2) sur 400m	17:49	18:49	18:42	18:36		
105,800	8,900	Stop tout droit Rue du Chemin Profond, Carrefour à droite puis à gauche Chemin Nobled	17:49	18:49	18:42	18:36		
107,700	7,000	VITRY-EN-ARTOIS, Ralentisseurs (2) sur 300m	17:51	18:51	18:44	18:38		
108,300	6,400	Stop tout droit puis à gauche D44E direction NOYELLES SOUS BELLONNE	17:52	18:52	18:45	18:39		
111,000	3,700	NOYELLES-SOUS-BELLONNE - D44E, Stop tout droit, Carrefour à gauche vers BELLONNE D44	17:56	18:56	18:49	18:42		
112,900	1,800	BELLONNE - D44, Stop tout droit	17:59	18:59	18:51	18:45		
113,100	1,600	A gauche Rue de Gouy, Caniveau et ralentisseur	17:59	18:59	18:52	18:45		
113,700	1,000	GOUY-SOUS-BELLONNE, Stop tout droit, à droite Rue du Mont, Stop à gauche D45 Rue d'Estrées	18:00	19:00	18:53	18:46		
114,700	0,000	ARRIVEE - D45 - Face à la Mairie	18:01	19:01	18:54	18:47		

Circuit final

Final lap



Derniers km

Last km



Arrivée / Finish - GOUY SOUS BELLONNE

PARKINGS / Car park

P₁ Officiels : Parking Mairie - Rue d'Estrées - D45

P₂ Equipes : Parking Groupe Carré - Ferme Pilote

P₃ Motos et autres : Rue du Souvenir

P₄ Caravane publicitaire : Rue du Souvenir

LIGNE DROITE D'ARRIVEE / Finish line and width

Longueur : 350 mètres - Largeur : 7,00 mètres - Légère descente (Rue d'Estrées - D45)

DERIVATION / Derivation of cars

A 430 mètres - A gauche, Rue Arsène Mercier

PROTOCOLE - VIP / Protocol ceremony - VIP

Car Podium Région des HAUTS DE FRANCE

CONTROLE MEDICAL / Doping test

Sur la ligne d'arrivée - Camion « Contrôle Antidopage »

SECRETARIAT - PRESSE / Race HQ - Media

Mairie, Rue d'Estrées (derrière la ligne d'arrivée)



GOUY SOUS BELLONNE

Gouy-sous-Bellonne, Commune du bas-Artois, voisine des anciennes Communes industrielles de Brebières-Corbehem, se voit choisie comme site d'arrivée de la première étape de l'ancien Paris-Arras Tour aujourd'hui dénommé « A Travers Les Hauts de France », épreuve organisée par Clovis Sport Association (CSO).

Nous sommes donc très enchantés d'accueillir l'arrivée de la première étape de cette grande épreuve cycliste, le vendredi 19 Mai 2017, face à notre Mairie.

Les coureurs nationaux et internationaux vont découvrir un circuit en milieu rural, en traversant les différentes Communes de notre Communauté de Communes OSARTIS-MARQUION, partenaire de cette manifestation sportive.

Cet évènement attirera certainement un très nombreux public habitué de ce genre d'épreuve, puisque depuis 37 ans se déroule dans notre Commune le Grand Prix Cycliste de la Municipalité dans le cadre de notre fête communale.

« A Travers Les Hauts de France » est une course d'un très haut niveau sportif, que vont découvrir gracieusement les nombreux spectateurs que j'espère voir sur la ligne d'arrivée applaudir tous ces coureurs chevronnés.

A très bientôt et bonne course !

Jean-Marie HERMANT

Maire de GOUY SOUS BELLONNE

