

# GUIDE TECHNIQUE

## Le programme

Samedi 13 mai 2017

Saint Simon de Pellouaille -  
Saint Simon de Pellouaille  
154 kms Départ 12h30



Dimanche 14 mai 2017

Salignac sur Charente - Pons  
157 kms Départ 12h30



# 2017

COUPE DE  
FRANCE

ROUTE



# Boucles Nationales du Printemps

Photo Bruno Pommier



## PLAN DE COURSE

### Véhicules

### Chauffeurs

### Passagers

OUVERTURE COURSE (A)	(*)	Jérôme BRARD (06.45.16.48.25)	Bruno BERLAND
OUVERTURE COURSE (B)	(*)	Jacky SORNIN (06.10.23.50.39)	
PRESSE	(*)	Dominique MOUSSET (06.25.49.78.44)	Jean Pierre BIGEON Alain DOUAUD – Freddy GUERIN
ORGANISATION	(**)	Michel GASSE (06.77.62.77.46)	Jacques SUIRE (06.07.14.53.00)
DEPANNAGE MOTO	(*)	Guy COURTOIS (06.13.65.10.89)	
DEPANNAGE NEUTRE	(*)	SAINT HILAIRE DE V.	Didier TALBOT
JUGE ARRIVEE, CHRONO	(**)	Gilles QUEYLAT (0614847234)	Karine BEGAUDEAU (0668137010) Emmanuel LEGROS (0610832009)
MOTO ARDOISIERS	(*)		Cyndy POURTIER
MOTO COMMISSAIRE 1	(**)		Alexandre NOUHAUD (0680963584)
MOTO COMMISSAIRE 2	(**)		Christelle PINEAU(0648601477)
MOTO INFO	(*)		
MOTOS SECURITE		Philippe BAUDRY - Guy BIDEAU – Jean Louis BIGAUD - Jean Christophe	
BLAIN – Lise-Claire COMPARAT - Pascal DUFOURNAUD - Philippe DUPONT - Daniel FEDON - Jean Marie			
FRADON – Serge JOUBERT – Joëlle GABORIT - Yannick GABORIT – David GOURSOLLE - Bernard GUSTAVE -			
Alain HERNOUX - Jean Marie LAMOTHE – Gérard MARQUET - Dominique MASME – Philippe PACAUD - Bertrand			
ROY – Jacques ROGEON			
<b>PELTON COUREURS</b>			
PRESIDENT JURY	(**)	Gilbert CLISSON (06.48.52.39.35)	Isabelle MAUPOINT DAILLY (0608600584) Véronique LAPREE - Jean Michel MARCHAIS – Nicolas ROGEON -
MEDECIN	(*)	Jean-Claude BOUTINON (0687808653) J. F. BARON (0616373916)	
<b>DIRECTEURS SPORTIFS (5) (*)</b>			
COMMISSAIRE 1	(**)	Yaurick LAIR (06.27.41.47.66)	Olivier ROUSSEAU (0609358200)
COMMISSAIRE 2	(**)	Michel SOULAT (06.81.71.14.18)	Aurélie SIMONNET (0607054426) Jean Bernard DROUET
ANIMATEUR		SCAR	
<b>AUTRES DIRECTEURS SPORTIFS (*)</b>			
DEPANNAGE NEUTRE	(*)	A.PO.GÉ Cycliste	Stéphane RAINE, Stéphane PITARD, Jacky PATEUR
AMBULANCES	(*)	AMBULANCES ETOILE	(2 véhicules)
MINIBUS BALAI	(*)	Jean Claude RENAUD	Françoise ARNAUD (0603184849)
CAMION BALAI	(*)	Jean-François ROTH (06.88.86.50.95)	
RAMASSAGE FLECHAGE	(*)		
FLECHAGE MG/PC	(*)	Jacques BOISSON (06.83.14.07.21)	Eric CHASSERIAUD

(\*) véhicules à équiper d'un poste VHF

(\*\*) véhicules à équiper de deux postes VHF

## LE PALMARES

2016	Classt général 1 <sup>ère</sup> étape 2 <sup>ème</sup> étape	<b>Christophe MASSON</b> Clément ORCEAU Stephen GUEVEL	<b>EC RAISME PETITE FORET</b> POC COTE DE LUMIERE COTE D'ARMOR CYCLISME
2015 :	Classt général 1 <sup>ère</sup> étape 2 <sup>ème</sup> étape	Simon BUTTNER Fabien SCHMIDT Simon BUTTNER	BOURG EN BRESSE AIN CYCLISME COTE D'ARMOR CYCLISME BOURG EN BRESSE AIN CYCLISME
2014 :	Vincent COLAS		UC NANTES
2013 :	David CHERBONNET		V.C PAYS DE LOUDEAC
<b>2012 :</b>	<b>Alo JAKINS (1)</b>		<b>V.C ROUEN</b>
<b>2011 :</b>	<b>Romain GUILLEMOIS (1)</b>		<b>VENDEE U PAYS DE LA LOIRE</b>
2010 :	Gwenaël TEILLET		TEAM U NANTES ATLANTIQUE
2009 :	Gwenaël TEILLET		TEAM U NANTES ATLANTIQUE
<b>2008 :</b>	<b>Paul POUX (1)</b>		<b>TOP 16</b>
<b>2007 :</b>	<b>Gilles CANOUE (1)</b>		<b>U.S MONTAUBAN 82</b>
2006 :	Stéphane BELLICAUD		DEUX SEVRES CYCLISME
2005 :	Stéphane BELLICAUD		DEUX SEVRES CYCLISME
2004 :	Jérôme BONNACE		U.C CHATEAUROUX
<b>2003 :</b>	<b>Tarno RAUNDSEPP (1)</b>		<b>NANTES 44 CYCLISME (EST)</b>
<b>2002 :</b>	<b>Hayden ROULSTON (1)</b>		<b>BRESSUIRE A.C (NZL)</b>
2001 :	Bertrand GUERRY		CYCLE POITEVIN
<b>2000 :</b>	<b>Frédéric DELALANDE (1)</b>		<b>JEAN FLOC'H MANTES</b>
1999 :	Yvonnice BOLGIANI		V.S DINAN
<b>1998 :</b>	<b>Gilles CANOUE (1)</b>		<b>U.S MONTAUBAN</b>
<b>1997 :</b>	<b>Olivier ASMAKER (1)</b>		<b>U.S MONTAUBAN</b>
<b>1996 :</b>	<b>Philippe MAUDUIT (1)</b>		<b>VENDEE U</b>
1995 :	Guillaume DESTANG		C.C MARMANDE
<b>1994 :</b>	<b>Stéphane BARTHE (1)</b>		<b>U.S MONTAUBAN</b>
1993 :	Pascal BERGER		TARBES CYCLISTE
1992 :	Vincent GUILLOUX		C.R.C LIMOGES
1991 :	Thierry FERRER		C.R.C LIMOGES
1990 :	Philippe ESCOUBET		CYCLE POITEVIN
1989 :	Philippe BOCQUIER		U.S MONTAUBAN
<b>1988 :</b>	<b>Pierre Raymond VILLEMIANE (1)</b>		<b>U.S CAUDROT</b>
1987 :	Laurent BROCHET		V.C.C.O LA ROCHELLE
<b>1986 :</b>	<b>Gérard SIMMONOT (1)</b>		<b>U.C CHATEAUNEUF</b>
1985 :	Fernand LAJO		U.S LE BOUSCAT
1984 :	Laurent MAZEAUD		CC PERIGUEUX

*(1) ces coureurs ont été ou sont encore professionnels*

## ORGANISATION

PRESIDENT DU CLUB : Jacques SUIRE (06 07 14 53 00)  
DIRECTEUR DE L'EPREUVE : Jacques SUIRE (06 07 14 53 00)  
ANIMATEUR : Alain LAGARDE (06.89.36.05.83)

### RESPONSABLES TECHNIQUES

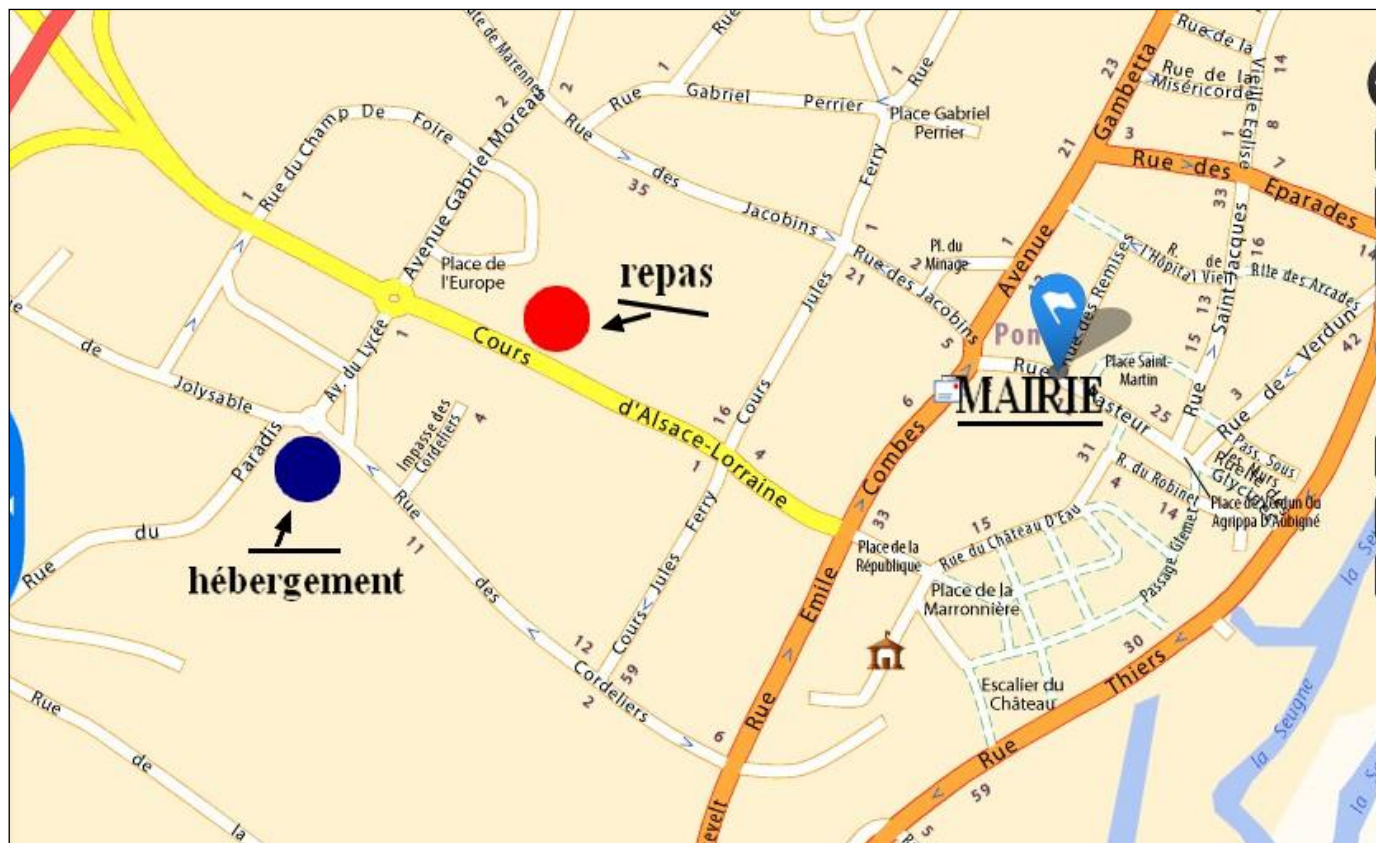
RESPONSABLE RESTAURATION ORGANISATION : Claudette BRUN (06.31.46.84.09)  
RESPONSABLE RESTAURATION PARTENAIRES : Claude MONTAZEAUD (07.70.63.60.81)  
RESPONSABLE LIGNES D'ARRIVEE : Jacky CASSAGNE (06.82.26.20.52)  
RESPONSABLE LIGNES DEPART : Michel GASSE (06.77.62.77.46)  
RESPONSABLE SIGNALIQUÉ : Jacques BOISSON (06.83.14.07.21)  
RESPONSABLE VEHICULES SUIVEURS : Gilbert CLISSON (06.48.52.49.35)  
RESPONSABLE SECURITE PARCOURS : Gilbert CLISSON (06.48.52.49.35)  
RESPONSABLE SECURITE ARRIVEE : Jacky CASSAGNE (06.82.26.20.52)  
LIAISONS RADIOS : SCAR (06.03.56.07.77)  
SECOURS D'URGENCE : HOPITAL SAINTES (05.46.95.15.15)  
SECRETARIAT GENERAL : Philippe TABOURIN (06.58.49.15.42)  
PERMANENCE ARBITRES et DEPART : Philippe TABOURIN (06.58.49.15.42)  
GESTION INFORMATIQUE DES CLASSEMENTS : STS (06.18.01.19.07)  
ACCUEIL DES INVITES :  
RESPONSABLE HEBERGEMENT : Michel PELTIER

LES POMPIERS 18

ESCORTEURS : Claude BRUN, Michel PELTIER, Etienne POUVREAU, Gabriel RAVON, Philippe TABOURIN,







### PLAN HEBERGEMENT ET REPAS à PONS

Hébergement 9, rue des cordeliers et repas 10, cours Alsace Lorraine 17800 Pons



## CLASSEMENTS ET RECOMPENSES

<p style="text-align: center;"><b>MAILLOT JAUNE</b></p>  <p style="text-align: center;">La Charente Maritime</p>	<p style="text-align: center;"><b><u>CLASSEMENT GENERAL INDIVIDUEL</u></b> <b><u>FINAL</u> : (grille 1220/20)</b> 246, 183, 146, 122, 98, 85, 67, 55, 37, 24, 21, 20, 18, 17, 15, 14, 14, 14, 12, 12 (cf. règlement art.15)</p>
<p style="text-align: center;"><b>MAILLOT BLANC</b></p>  <p style="text-align: center;">COMMUNAUTÉ DE COMMUNES DE GEMOZAC — &amp; de La Saintonge Viticole —</p>	<p style="text-align: center;"><b><u>CLASSEMENT GENERAL INDIVIDUEL</u></b> <b><u>FINAL ESPOIRS</u> : (grille 190/3)</b> 91, 61, 38 (cf. règlement art.15)</p>
<p style="text-align: center;"><b>MAILLOT BLEU</b></p>  <p style="text-align: center;">PONS cité médiévale</p>	<p style="text-align: center;"><b><u>CLASSEMENT GENERAL FINAL SPECIAL</u></b> <b><u>2<sup>ème</sup> catégorie</u> : (grille 190/3)</b> 91, 61, 38 (cf. règlement art.15)</p>
<p style="text-align: center;"><b>MAILLOT VERT</b></p>  <p style="text-align: center;">Toujours là pour moi Gémozac, Pons, Haute Saintonge</p>	<p style="text-align: center;"><b><u>CLASSEMENT GENERAL FINAL MEILLEUR</u></b> <b><u>SPRINTER</u> : (grille 190/3)</b> 91, 61, 38 (cf. règlement art.17)</p>
<p style="text-align: center;"><b>MAILLOT A POIS</b></p>  <p style="text-align: center;">RÉGION Nouvelle- Aquitaine</p>	<p style="text-align: center;"><b><u>CLASSEMENT GENERAL FINAL MEILLEUR</u></b> <b><u>GRIMPEUR</u> : (grille 190/3)</b> 91, 61, 38 (cf. règlement art.18)</p>
 <p style="text-align: center;"><b>MATÉRIAUX NORD BLAYAIS</b></p>	<p style="text-align: center;"><b><u>CLASSEMENT GENERAL FINAL PAR</u></b> <b><u>EQUIPES</u> : (grille 259/3)</b> 129, 78, 52 (cf. règlement art.16)</p>

<p>CDC de Gémozac    Saint Simon de Pellouaille</p>  	<p><b><u>CLASSEMENT 1<sup>ère</sup> ETAPE TOUR DE LA CDC DE GEMOZAC : (grille 1220/20)</u></b>  246, 183, 146, 122, 98, 85, 67, 55, 37, 24, 21, 20, 18, 17, 15, 14, 14, 14, 12, 12  (cf. règlement art.13)</p>
<p>Salignac-sur-Charente    Pons</p>  	<p><b><u>CLASSEMENT 2<sup>ème</sup> ETAPE BOUGNEAU-PONS : (grille 1220/20)</u></b>  246, 183, 146, 122, 98, 85, 67, 55, 37, 24, 21, 20, 18, 17, 15, 14, 14, 14, 12, 12  (cf. règlement art.14)</p>
<p><b>MAILLOT ROUGE</b></p> 	<p><b><u>PLUS COMBATIFS :</u></b></p> <p>1<sup>ère</sup> étape            60 €  2<sup>ème</sup> étape            60 €  (cf. règlement art.19)</p>
	<p><b><u>MEILLEUR EQUIPIER :</u></b></p> <p>1<sup>ère</sup> étape            60 €  2<sup>ème</sup> étape            60 €  (cf. règlement art.20)</p>
	<p><b><u>MEILLEUR REGIONAL</u></b></p> <p>1<sup>ère</sup> étape  2<sup>ème</sup> étape</p>

Les plaques de cadre et le fléchage aérien seront aux couleurs de notre partenaire Matériaux Nord Blayais. Le fléchage aérien sera mis en place en complément d'un léger fléchage traditionnel au sol.

Engagements : Jacques SUIRE  
9, avenue du lycée  
17800 PONS

tél.    05 46 90 40 09 / 06 07 14 53 00

email [jacques.suire@gmail.com](mailto:jacques.suire@gmail.com)

## REGLEMENT DE L'EPREUVE

**Article 1 :** L'A.P.O.GÉ Cycliste organise les Boucles Nationales du Printemps en 2 étapes. La 1<sup>ère</sup> étape le le samedi 13 mai 2017 Saint Simon de Pellouaille – Saint Simon de Pellouaille sur une distance de 154.100 kms, la 2<sup>ème</sup> étape le dimanche 14 mai 2017 sur une distance de 156.900 kms entre Salignac-sur-Charente et Pons. L'épreuve est organisée conformément aux règlements édictés par la Fédération Française de Cyclisme.

**Article 2 :** L'épreuve est classée ELITE NATIONALE (2.12.1/3.58), 2<sup>ème</sup> manche de la Coupe de France des clubs de division nationale 2, elle est ainsi obligatoire pour les équipes de division nationale 2. Le nombre de coureurs par équipe est fixé 6. Les engagements se font par équipes.

**Article 3 :** Le parcours en annexe ci-joint est lisible sur la carte Michelin.

**Article 4 :** Les engagements devront être adressés sur bulletin d'engagement officiel à Jacques SUIRE 9, avenue du lycée 17800 PONS, avant le 1<sup>er</sup> mai 2017 avec le règlement selon le tarif FFC.

**Article 5 :** La permanence de départ aura lieu à la salle des fêtes Roger Renaud Place de l'Europe 17800 Pons le vendredi 12 mai 2017 en présence des arbitres. Cette permanence sera ouverte de 16 h 15 à 18 h 15. La remise des dossards, des plaques de cadre et du « livre de route » y sera effectuée contre remise d'un chèque de caution de 30 euros. Les accréditations seront également remises par le secrétariat de cette permanence.

La réunion des directeurs sportifs avec le jury des arbitres et le représentant de l'organisation aura lieu le vendredi 12 mai 2017 à 18 h 30 au même endroit à Pons. Les éventuels contrôles anti-dopage se dérouleront le samedi à Saint Simon de Pellouaille (salle municipale face à la mairie), le dimanche à Pons, au centre de secours, rue du champ de foire.

**Article 6 :** Le contrôle de départ aura lieu au podium avant le départ de chaque étape. Chaque coureur devra venir signer la feuille de départ sous la responsabilité d'un arbitre. Ce contrôle de départ débutera à 11 h 30 pour se terminer à 12 h 15 le samedi à Saint Simon de Pellouaille, 11 h 30 pour se terminer à 12 h 15 le dimanche à Salignac-sur-Charente. Tout coureur qui n'aurait pas effectué ces formalités de départ et la signature de la feuille d'émargement serait pénalisé selon la réglementation fédérale en vigueur. Les départs seront donnés à 12 h 30 pour la 1<sup>ère</sup> étape et la 2<sup>ème</sup> étape.

**Article 7 :** Le coureur victime de crevaison devra immédiatement lever le bras et se placer sur le côté droit de la chaussée. Ce signal permettra de prévenir aussitôt son directeur sportif. Tout dépannage ne pourra être effectué qu'à l'arrière du peloton considéré et sur la droite de la chaussée.

**Article 8 :** Les coureurs seront dépannés par le personnel technique de leur équipe ou par l'un des véhicules neutres de dépannage (2 voitures et une moto) mis à disposition par l'organisation.

**Chaque équipe devra remettre une paire de roues au véhicule neutre qui lui sera indiqué par l'organisation et le jury des arbitres.**

**Article 9 :** La longueur des épreuves implique l'autorisation de zones de ravitaillement, strictement délimitées, qui permettront aux directeurs sportifs ou accompagnateurs de ravitailler leurs coureurs.

Pour ce faire, ils ne devront pas doubler la course et se tenir sur la partie droite de la chaussée, en dehors de toutes zones à risques telles carrefours, sommets de côtes, virages, agglomérations.

La zone de ravitaillement se situe pour la 1<sup>ère</sup> étape :

Du km.71.0 lieu dit La Salle

Au km.74.2 intersection D139/D730

Pour la 2<sup>ème</sup> étape :

Du km 55.0 Usson

Au km. 57.0 Meussac

**Article 10 :** Le président du jury est chargé d'assurer la bonne marche de l'organisation et la discipline concernant les suiveurs officiels autorisés, ceci en cas de distancement ou d'échappée.

**Article 11** : Les arbitres de course, au nombre de sept, délibéreront à huit clos.

**Article 12** : Le contrôle d'arrivée sera fermé lorsque se sera écoulé le temps du vainqueur augmenté de 10%. Il pourra néanmoins être prolongé sur simple décision des arbitres ou en cas d'évènements dûment justifiés. En cas de chute, de crevaison ou d'incident mécanique dûment constatés, dans les trois derniers kilomètres d'une étape en ligne, le ou les coureur(s) accidenté(s) est (sont) crédité(s) du temps du ou des coureur(s) en compagnie du ou desquels il(s) se trouvai(en)t au moment de l'accident. Son ou leur classement sera celui du franchissement de la ligne d'arrivée.

Si à la suite d'une chute dûment constatée dans les trois derniers kilomètres un coureur est dans l'impossibilité de franchir la ligne d'arrivée, il sera classé à la dernière place de l'étape et crédité du temps du ou des coureur(s) en compagnie du ou desquels il se trouvait au moment de l'accident.

Si à la suite d'une chute dûment constatée après le passage sous la flamme rouge un coureur est dans l'impossibilité de franchir la ligne d'arrivée, il sera crédité du temps du ou des coéquipier(s) en compagnie du ou desquels il se trouvait au moment de l'accident.

**Article 13** : L'arrivée sera jugée pour la 1<sup>ère</sup> étape à Saint Simon de Pellouaille après 3 tours de circuit de 8.000 kms. L'entrée sur le circuit sera signalée par un panneau. L'arrivée sera jugée à la fin du 3<sup>ème</sup> tour et sur la ligne (4<sup>ème</sup> passage). Le classement de la 1<sup>ère</sup> étape sera établi en fonction de l'ordre de passage des coureurs sur la ligne, la dotation de cette étape sera de 1220 € grille 1220/20

**Article 14** : L'arrivée sera jugée pour la 2<sup>ème</sup> étape à Pons avenue de l'Assomption après 7 tours de circuit de 6,100 kms. L'entrée sur le circuit sera signalée par un panneau. L'arrivée sera jugée à la fin du 7<sup>ème</sup> tour et sur la ligne (8<sup>ème</sup> passage). Le classement de la 2<sup>ème</sup> étape sera établi en fonction de l'ordre de passage des coureurs sur la ligne, la dotation de cette étape sera de 1220 € grille 1220/20

**Article 15** : Le classement général individuel après la 2<sup>ème</sup> étape sera établi en fonction du temps réalisé par le coureur considéré additionné au temps du classement général après la 1<sup>ère</sup> étape. Le port du maillot distinctif est obligatoire. La dotation du classement général individuel sera de 1 220 € grille 1220/20

Le classement général individuel réservé aux coureurs espoirs (moins de 23 ans) est établi conformément aux règles édictées ci-dessus. Le port du maillot distinctif est obligatoire. La dotation de ce classement spécial est de 190 € grille 190/3

Le classement général individuel réservé aux coureurs de 2<sup>ème</sup> catégorie est établi conformément aux règles édictées ci-dessus. Le port du maillot distinctif est obligatoire. La dotation de ce classement spécial est de 190 € grille 190/3

**Article 16** : Le classement général par équipes s'établit par l'addition des trois meilleurs temps individuels de chaque équipe dans les étapes en ligne. En cas d'égalité, il est fait application des critères suivants, jusqu'à ce qu'il y ait départage :

- Nombre de premières places dans le classement par équipes du jour,
- Nombre de deuxièmes places dans le classement par équipes du jour, etc...

S'il y a toujours égalité, les équipes sont départagées par la place de leur meilleur coureur au classement général individuel. Toute équipe réduite à moins de trois coureurs est éliminée du classement général par équipes.

La dotation du classement général par équipes est de 259 € grille 259/3

**Article 17** : Le classement général individuel par points est établi après la 1<sup>ère</sup> étape par addition des points obtenus par chaque coureur en fonction de la place obtenue 20 points au 1<sup>er</sup>, 19 points au 2<sup>ème</sup>, 18 points au 3<sup>ème</sup>, etc 1 point au 20<sup>ème</sup> d'une part et des points obtenus au cours des sprints intermédiaires (5 points, 3 points, 2 points, 1 point) disputés à Berneuil (km.8,800), Saint Genis Les Grands Bernards (km.37,900), Cravans (km.86.900), Rétaud (km.118,600), Saint Simon de Pellouaille 2<sup>ème</sup> passage (km.138.100). Le classement général individuel par points est établi après la 2<sup>ème</sup> étape par l'addition des points acquis à l'issue de la 1<sup>ère</sup> étape et des points obtenus par chaque coureur en fonction de la place obtenue : 20 points au 1<sup>er</sup>, 19 points au 2<sup>ème</sup>, 18 points au 3<sup>ème</sup>, etc 1 point au 20<sup>ème</sup> à l'arrivée de la 2<sup>ème</sup> étape d'une part et pour les sprints intermédiaires (5 points, 3 points, 2 points, 1 point) disputés à



Coulonges (km.53,100), Biron (km.61,200), à Chadenac (km.82,300), à Pons fin du 2<sup>ème</sup> tour (3<sup>ème</sup> passage km.126,400) et fin du 5<sup>ème</sup> tour (6<sup>ème</sup> passage km.144,700)

En cas d'égalité au classement général individuel par points, il est fait application des critères suivants, jusqu'à ce qu'il y ait départage :

- Nombre de victoires d'étapes
- Nombre de victoires dans les sprints intermédiaires comptant pour le classement général par points,
- Classement général individuel au temps.

Le port du maillot distinctif est obligatoire. La dotation du classement général final par points est de 190 € grille 190/3

**Article 18 :** Le classement général du meilleur grimpeur est établi par l'attribution de points en fonction de l'ordre de passage au sommet des difficultés répertoriées (5 points, 3 points, 2 points, 1 point) :

Pour la 1<sup>ère</sup> étape ces difficultés sont les suivantes, La Jasserie (km.46,700), Saint Thomas de Conac (km.50,500), Les Justices (km.54,300), Mageloup (km.62,600), Mortagne (km.66,600),

Pour la 2<sup>ème</sup> étape Meussac château d'eau (km. 57,200), Meussac Puy Haut (km. 93,400), Bondonnat 1<sup>er</sup>, 2<sup>ème</sup>, 3<sup>ème</sup>, (km.93,400), km.117,400 et km.135,700)

En cas d'égalité au classement général individuel du meilleur grimpeur, il est fait application des critères suivants, jusqu'à ce qu'il y ait départage :

- Nombre de premières places au passage des difficultés répertoriées,
- Classement général individuel au temps.

Le port du maillot distinctif est obligatoire. La dotation du classement général final du meilleur grimpeur est de 190 € grille 190/3.

**Article 19 :** Le coureur le plus combatif de la 1<sup>ère</sup> étape et de la 2<sup>ème</sup> étape seront désignés par le Président du jury des commissaires et par le Directeur de l'organisation. Une prime de 60 € sera attribuée à ces deux coureurs.

**Article 20 :** Un coureur sera désigné le meilleur équipier de la 1<sup>ère</sup> étape et de la 2<sup>ème</sup> étape par le Président du jury des commissaires et par le Directeur de l'organisation. Une prime de 60 € sera attribuée à ces deux coureurs.

**Article 21 :** Le meilleur coureur régional sur la 1<sup>ère</sup> et la 2<sup>ème</sup> étape d'un club de la Nouvelle Aquitaine (région administrative) sera récompensé et recevra une prime de 60 €.

**Article 22 :** Des primes seront disputées sur le parcours. Elles seront signalées par drapeaux à damier blanc et noir. Conformément aux règlements en vigueur, elles seront payées dans la semaine aux clubs des coureurs.

**Article 23 :** Les coureurs suivants devront se rendre au protocole dès la ligne d'arrivée franchie après chaque étape : le vainqueur de l'étape ; le 1<sup>er</sup> coureur « espoir » ; le 1<sup>er</sup> coureur de 2<sup>ème</sup> catégorie ; le 1<sup>er</sup> du classement général individuel ; le 1<sup>er</sup> du classement général espoir et le 1<sup>er</sup> du classement général individuel de 2<sup>ème</sup> catégorie ; le 1<sup>er</sup> du classement général meilleur sprinteur, le 1<sup>er</sup> du classement général meilleur grimpeur ; l'équipe classée 1<sup>ère</sup> du classement général par équipes et son directeur sportif, le plus combatif de l'étape ; le meilleur équipier de l'étape, le meilleur coureur régional.

Les coureurs seront reçus dans la salle d'attente du podium et recevront leurs récompenses et ovations sur le podium à l'invitation de l'animateur. Un membre de l'organisation gèrera ce protocole en liaison avec l'animateur et le responsable de la sonorisation. L'organisateur se réserve la possibilité d'appeler d'autres coureurs à condition qu'il ait été fait une annonce sur la radio course avant l'arrivée.

**Article 24 :** Un contrôle médical pourra être pratiqué après l'arrivée. Après le passage sur la ligne, les coureurs devront s'informer de l'existence ou non de ce contrôle. Ils seront pris en charge par les membres de l'escorte. Les numéros de dossards retenus seront affichés au podium du juge à l'arrivée.

**Article 26 :** Toute réclamation devra être présentée par écrit dans les délais réglementaires.

**Article 27 :** Dans tous les cas non prévus au présent règlement, les arbitres de course seront appelés à prendre des décisions en conformité aux règlements de la Fédération Française de Cyclisme.

**Article 28 :** Des frais de déplacements seront octroyés aux équipes conformément au règlement de la Coupe de France des clubs de division nationale 2 pour les épreuves se disputant par étapes.



## Les secours mis en place



2 Ambulances de la société **SAS ETOILE**  
**Monsieur Laroche Bruno** portable 06.59.93.24.61  
Email : b.laroche@sfr.fr



Médecin présent sur la course :

**Docteur Jean François BARON**

Téléphone portable 06.16.37.39.16



Les hôpitaux les plus proches :

Hôpital de Saintes

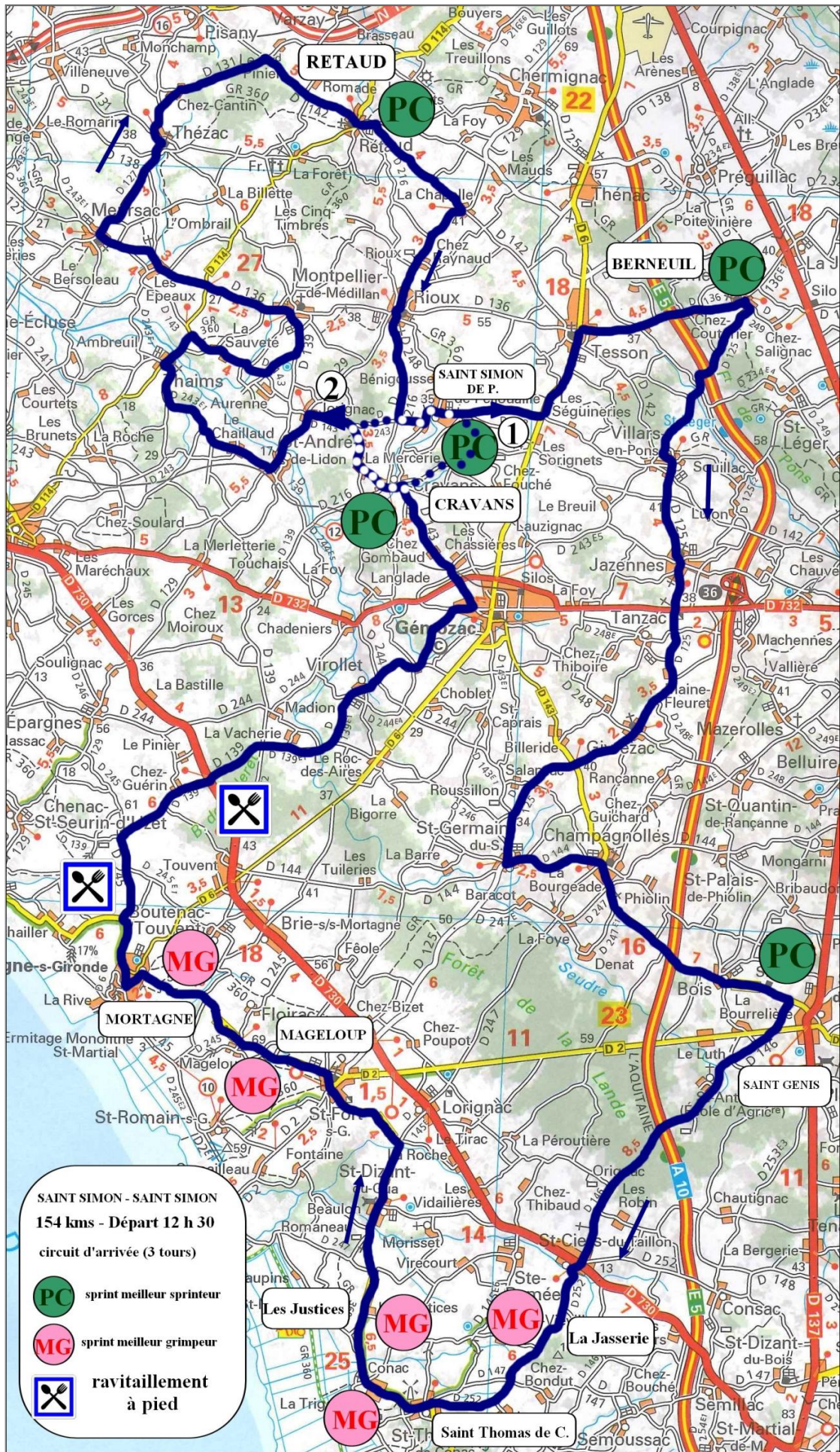
1, boulevard Ambroise Paré  
17108 SAINTES  
Téléphone 05.46.95.15.15



Hôpital de Jonzac

4, avenue Winston Churchill  
17500 JONZAC  
Téléphone 05.46.48.75.75

# BOUCLES NATIONALES DU PRINTEMPS (1<sup>ère</sup> étape)



Km à parcourir	Km parcourus	ITINERAIRE DETAILLE 1ère étape D/A : ST-SIMON-DE-PELLOUAILLE		PC MG PN ZR	Signaleurs	Course à 40 km/h	Course à 43 km/h	DANGERS
154.1	0.00	DEPART				12h30	12h30	
		D 248 => D 243 à droite			2			
		Le Cormier			1			
		Les Seguineries D 243 => D 6 à gauche			3			
		Chez Faure			1			
		Rue du Maine Lamy			1			
150.0	4.1	<b>TESSON</b> <b>ilots centraux</b>				12h36	12h36	<b>X</b>
		Croisement restaurant tout droit			2			
		D 6 => D 136 à droite			3			
		Chemin de la Chicane			1			
		Chemin du Moulin Chaillot			1			
		Chemin des Perrières			1			
		Route des Carrières			1			
		Rue de la Groie			1			
		Chez Chaillot			1			
		Chez Couturier			1			
		Rue de la Promenade			1			
		Rue des Thuyas			1			
145.3	8.8	<b>BERNEUIL</b> D 136		<b>PC</b>	1	12h43	12h42	
		Stop D 136 => D 125 à droite			2			
		D 125 à droite			1			
		Entreprise Brizard			1			
		Chez Bluteau			1			
		Rue du Chaillot			1			
		Croisement D 234e4 => D 125			2			
		Chez Seguin			1			
		Allée du Pin			1			
140.2	13.9	D 125 => D 142 à gauche			1	12h51	12h49	
		<b>VILLARS en PONS</b> rue des Vergers			1			
		Rue des Ecoles			1			
		D 142 => D 125 tout droit			2			
		Rue de la Chade			1			
137.5	16.6	<b>JAZENNES</b> allée du Moulin			1	12h55	12h53	
		Eglise D 125e2 => D 125			2			
		Rue du Château			1			
		Rue des Ecoles			1			
		Crt PONS/GEMOZAC D 732 /D 125 tt droit			4			
		<b>TANZAC</b> silo			1			
134.7	19.4	D 248e => D 125 tout droit			1			
		Le Maine Augemon			1			
		D 248e => D 125			1			
		<b>GIVREZAC</b> rue du Château			1			
132.5	21.6	Stop D 248 / D 125 tout droit			2	13h02	13h00	
		D 143 / D 125 tout droit			4			
		Chez Charrnaud			1			
		Croisement Salenzac			1			
		D 125 à gauche (serres)			1			
		D 146 / D 125			1			

		<b>ST GERMAIN DU SEUDRE</b> Cimetière		1		
127.3	26.8	D 125 / D 144 à gauche		1	13h10	13h07
		Eglise		1		
		Vieille forge		1		
		Rue de la Charmille		1		
		Le Gayon		1		
126.1	28.0	<b>CHAMPAGNOLLES</b> Grands Ormeaux		1	13h12	13h09
		Eglise D 143/ D 144		1		
		D 144 / D 143 à droite		1		
		Rue du Champs de Mars		2		
		D 247 / D 143 tout droit <b>Haricots</b>		2		<b>X</b>
		D 247 / D 143 tout droit		2		
		Chez Marchand		1		
		Chez Baron		1		
		Chez Mainereau		1		
		Chez Salmon		1		
		Chez Burettes		1		
		Route du Bois Chavan		1		
120.5	33.6	<b>BOIS</b> Eglise		1	13h20	13h17
		Route Saint Antoine		1		
118.5	35.6	<b>SAINT GENIS DE SAINTONGE</b> Silo		1	13h23	13h20
		D 143 => CV le Creuzet <b>route étroite</b>		1		<b>X</b>
		Chemin du Creuzet		1		
		CV => D 146 tout droit		4		
116.2	37.9	Les Grands Bernards	<b>PC</b>	1	13h25	13h24
		Carrefour le Chassac		1		
		Saint Antoine Lycée		1		
		Orignac		1		
		Les petits Millets		1		
		<b>ST CIERS DU TAILLON</b> gendarmerie		1		
109.7	44.4	D 146 / D 730 à droite		2	13h36	13h32
		D 730 => D 252 à gauche		2		
		Rue de la Fontaine		1		
		Chez le Gay		1		
		Les petits Cottreaux		1		
		Les Gautiers		1		
107.4	46.7	La Jasserie	<b>MG</b>		13h40	13h35
		Chez Boutet		1		
		Chez Laville		1		
		D 147 / D 252 tout droit		2		
		Rue du Moulin		1		
104.1	50.0	<b>ST THOMAS DE CONAC</b> <b>50 KM</b>		1	13h45	13h40
		D 252 / D 145 tout droit		1		
		D 147 / D 145 tout droit		1		
103.6	50.5	Eglise	<b>MG</b>	1	13h46	13h41
		Route du Marais		1		
		Impasse de la Croix		1		
		Impasse du Château		1		
		Route de l'Amandier		1		
		Impasse des Métairies		1		
		Rue Maubert		1		
99.8	54.3	Les Justices	<b>MG</b>	1	13h51	13h46
		La Combe Ramée		1		
		La Grande Motte		2		

		Route du Sap		1		
		<b>ST DIZANT DU GUA</b> les Emeraudes		1		
97.3	56.8	Salle des Fêtes		1	13h55	13h49
		Château de Beaulon		1		
		Chez Morin		1		
		Résidence Biron		1		
95.4	58.7	<b>LORIGNAC</b> D 145e5 / D 145 Silo		1	13h58	13h52
		Pradel		1		
		<b>ST FORT SUR GIRONDE</b> Les Petits Prés		1		
		Rue de la Fontaine		1		
93.2	60.9	D 2 / D 145 à droite et gauche		3	14h01	13h55
		Eglise		1		
		Rue Dura		1		
		Cimetière D 247e2 / D 145		2		
		Chez Angibaud		1		
91.5	62.6	Château d'eau	<b>MG</b>		14h03	13h57
		<b>FLOIRAC</b> Mageloup (Pineau)		1		
		D 245 / D 145		1		
		Rue de la Fontaine		1		
		Croisement Mortagne/Floirac D245/D145		1		
		Pied de la côte à gauche		1		
87.5	66.6	Multiservices	<b>MG</b>		14h10	14h03
		<b>MORTAGNE</b> rue Rivallet		1		
		Sens interdit D 145 à gauche		1		
		Marché		1		
		D 6 => D 145 à droite		2		
		Rue de la Charmille	<b>ilots</b>	1		<b>X</b>
		Stop à gauche D 145		1		
		Route du Village		1		
		Rue du Moulin Terrier		1		
		Patte d'oie à droite D 145 => D 245		1		
		La Sauzaie CV D 245 tout droit		1		
		D 245e1 => D 245 tout droit		1		
		La Salle	<b>DZR</b>			
82.6	71.5	<b>ST SEURIN D'UZET</b> D 245 => D 139 à droite		1	14h17	14h10
		Valleret		1		
		Chez Guérin		1		
80.9	74.2	D 730 => D 139 tout droit	<b>FZR</b>	4	14h21	14h14
		D 139 => D 139e1 tout droit		2		
		Chez Diet		1		
		Fonpillaud		1		
		Les Moreaux		1		
		La Vacherie		1		
		Bois Blanc		1		
75.1	79.0	D 244e4 => D 139e1 tout droit		1	14h28	14h20
		<b>VIROLLET</b> mairie à droite		1		
		Chez Bonnin		1		
		Les Maisonnettes		1		
		D 244 => D 139e1 tout droit		1		
		Chez Couraud		1		
		Chez Grenon		1		
		Chez Foucaud		1		
71.2	82.9	<b>GEMOZAC</b> D 139e1 => C 732 à droite		1	14h34	14h26
		C 732 => D 143 à gauche		1		

69.9	84.2	Stop D 732 => D 143 tout droit		4	14h36	14h28	
		Déchetterie	<b>PN</b>	1			<b>X</b>
		Seguinot La Croix		1			
67.2	86.9	<b>CRAVANS</b> parking <b>haricots</b>		1	14h40	14h31	<b>X</b>
		Rue des Ecoles		1			
		Cimetière		1			
		Rue du Jardin		1			
		Rue Benigousse <b>ralentisseur</b>		1			<b>X</b>
		Route de Rioux		1			
		Croisement D 216 => D 143 tout droit		1			
		Le Breuil		1			
		Rue des Moulins	<b>PC</b>	1			
		Fief de Beaumont Calvaire		1			
		Rue des Grands Champs		1			
		Rue de la Vigerie		1			
		Route de Gerzeaux		1			
		Route Gorinerie		1			
		Route Gorinerie		1			
		D 243 => D 143 à gauche		1			
		Les Brousses		1			
64.8	89.3	<b>JORIGNAC</b> D 143 => D 129 à gauche		2	14h44	14h35	
		La Cour du Bois		1			
		D 139 => D 129 à gauche		1			
61.9	92.2	<b>ST ANDRE DE LIDON</b> Eglise <b>ralentisseurs</b>		1	14h48	14h39	<b>X</b>
		D 139 => D 129 tout droit		1			
		D 129 => D 243 à droite		1			
		Le Chaillaud D 243 => D 243e1		2			
		Chez Brouchard		1			
		Chez Vignaud		1			
		Rue des Moulins		1			
		Rue Aigressuire		1			
		Impasse de l'Anglade		1			
56.9	97.2	<b>THAIMS</b> D 243e1 => D 114 à droite		1	14h55	14h46	
		Auberge des Amis <b>ralentisseurs</b>		1			<b>X</b>
		Le Perat		1			
		D 114 => D 143 à droite		1			
		La Sauveté		1			
		Rue Crugence		1			
		Lorioux		1			
		Brandet		1			
		Moulin d'Orennes		1			
		Orennes		1			
52.6	101.5	D 143 => D 139 à gauche		1	15h05	14h52	
		Moulin de Goujon		1			
		<b>MONTPELLIER DE MEDILLAN</b>					
		D 139 => D 136 à gauche		2			
		D 136 mairie <b>ralentisseurs</b>		1			<b>X</b>
		Rue des Bodins		1			
		La Sauveté		1			
		Déchetterie		1			
48.1	106.0	D 114 => D 136 tout droit <b>danger</b>		4	15h09	14h58	<b>X</b>
		Les Epeaux de Meursac		1			
		Rue Bizard		1			
		Rue de saintonge		1			



		Chemin de l'Isle calvaire		1		
		Rue du Petit pont		1		
		Rue du gravier		1		
45.5	108.6	<b>MEURSAC</b> rue des Jardins		1	15h13	15h02
		Rue de la Motte <b>chicanes</b>		1		<b>X</b>
		Rue de la Vallade <b>sur</b>		1		
		Rue du Champs de Foire <b>300 mètres</b>		1		
		D 136 => D 127 à droite		1		
		Vins Pineau Masset		1		
		Route de Péssinat		3		
42.1	112.0	<b>THEZAC</b> D 127 tout droit		2	15h18	15h06
		Rue du Presbytère		1		
		Eglise		1		
		D 131 => D 127 à droite		1		
		D 127 => D 131 à droite		1		
		Chez Cantin		1		
		Segousse		1		
38.1	116.0	<b>VARZAY</b> D 131 => D 142 à droite		2	15h24	15h12
		Rue du jard		1		
		Rue petite Romade		1		
		Rue des Carrières		1		
		Route de la Guerinaille		1		
		Route de Beaulieu		1		
35.5	118.6	<b>RETAUD</b> place de la Mairie	<b>PC</b>	1	15h28	15h16
		D 142 => D 114 à droite		2		
		D 114 => D 138 à gauche		2		
		Tennis		1		
		D 138 => D 142 à droite		2		
		Moulin de la Groie		1		
31.7	122.4	La Chapelle D 142 => D 129 à droite		2		
		Chez Garnier		1		
		Chez Moinard		1		
		Chez Raynaud		1		
		<b>RIOUX</b> D 219 => D 129 tout droit		1		
28.1	125.4	Monument aux Morts à droite		1	15h38	15h25
		D 129 => D 216 à gauche		1		
		Rue des Fleurs		1		
		Rue des Soupirs		1		
		Rue du Calvaire		1		
		Chez Coutand		1		
25.6	128.5	D 216 => D 243 à gauche <b>entrée circuit</b>		2		
		La Coudaignerie		1		
		Les Meuniers		1		
		<b>ST SIMON DE PELLOUAILLE</b> <b>rétrécissement</b>				<b>X</b>
		Ecole D 248 => D 243 tout droit		2		
		Cité des Acacias		1		
24.0	130.1	<b>1er passage</b>			15h45	15h32
		D 243 => D 248 à droite		2		
		Route des Chênes		1		
		Chez Fouché D 248		1		
		Chemin Beaurepaire		2		
		Le Four		1		
		D 148 => rue des Ecoles à droite		1		
		<b>CRAVANS</b> Ecole		1		

		Rue des Ecoles => D 143 à droite		1			
		Rue de Benigousse	<b>ralentisseurs</b>	1			<b>X</b>
		Route de Rioux	<b>ralentisseurs</b>	1			<b>X</b>
		D 216 => D 143 tout droit		1			
		Le Breuil		1			
		Rue des Moulins		1			
		Fief de Beaumont calvaire		1			
		Rue de la Vigerie		1			
		Route de Gerzeau		1			
		Route de la Couronnerie		1			
		Route de la Couronnerie		1			
		D 143 => D 243 à droite		1			
		Rue de Gouteraud		1			
		D 216 => D 243 tout droit		2			
		La Coudaignerie		1			
		Rue des Meuniers		1			
		<b>ST SIMON DE PELLOUAILLE</b>	<b>rétrécissement</b>				<b>X</b>
		Ecole D 248 => D 243 tout droit		2			
		Cité des Acacias		1			
16.0	138.1	<b>2ème passage</b>	<b>1er TOUR</b>	<b>PC</b>		15h57	15h43
8.0	146.1	<b>3ème passage</b>	<b>2ème TOUR</b>			16h09	15h54
0.0	154.1	<b>4ème passage</b>	<b>ARRIVEE</b>			16h21	16h06

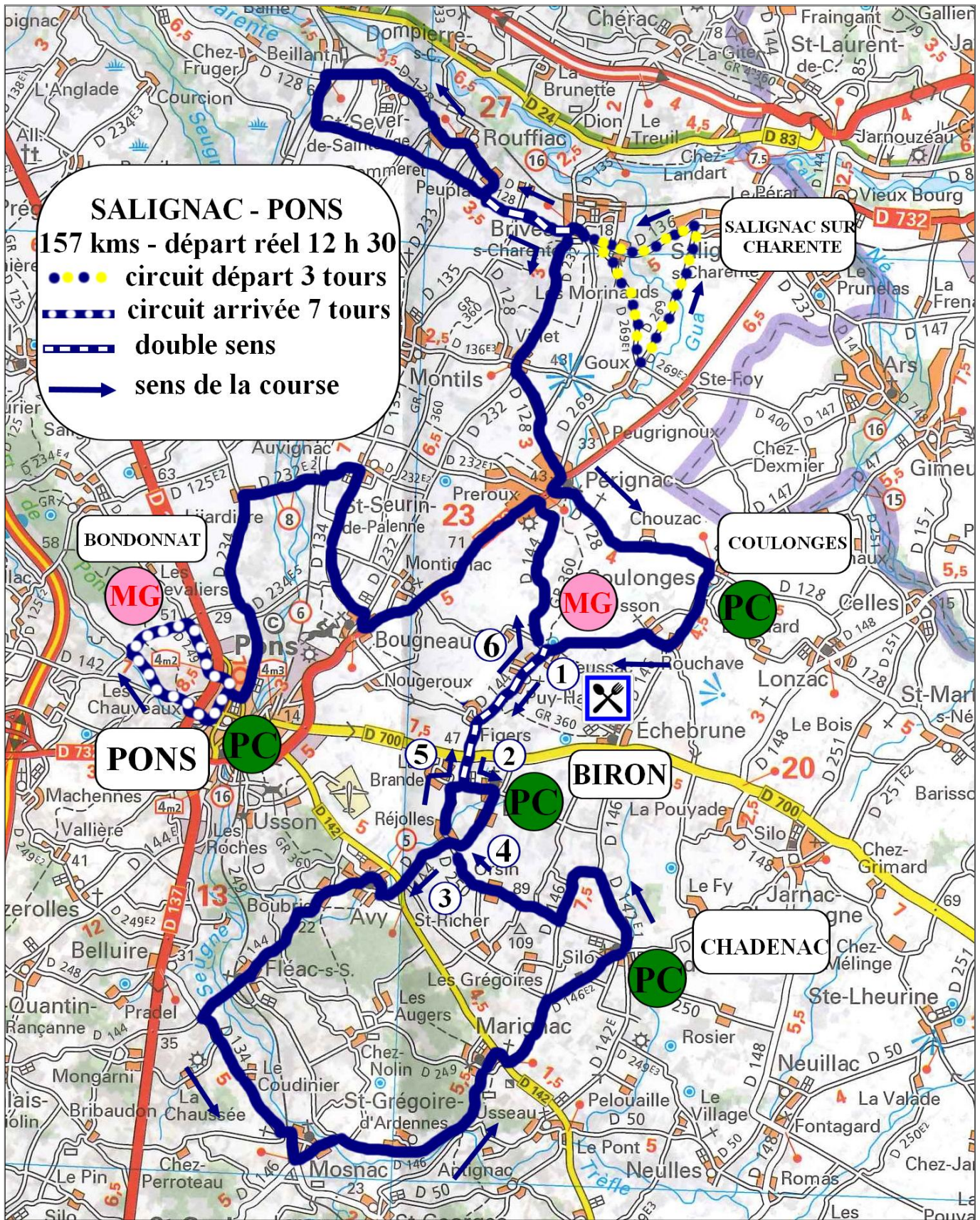
### Saint Simon de Pellouaille (partie en ligne)



### Saint Simon de Pellouaille CIRCUIT FINAL



# BOUCLES NATIONALES DU PRINTEMPS (2<sup>ème</sup> étape)



Km à parcourir	Km parcourus	<b>ITINERAIRE DETAILLE</b> <b>2ème étape</b> <b>SALIGNAC - PONS</b>	PC MG PN ZR	Signaleurs	Course à 40 km/h	Course à 43 km/h	<b>DANGERS</b>
156.9	0.00	SALIGNAC Mairie		2	12h30	12h30	
		D 136 sens interdit		1			
		Rue du cimetière		1			
		Rue de a Boulangerie		1			
		Rue de la Prairie <b>rétrécissement</b>		1			<b>X</b>
		Rue de l'Eglise		1			
		Rue de la Sèpe		1			
		Rue du Puits		1			
		Rue du petit Bois		1			
		Rue du Gua		1			
		Les Morinauds <b>ralentisseur</b>					<b>X</b>
	2.50	D 136 => D 269 à gauche		2			
		D 269 e1 / D 269 à gauche		1			
	5.10	Goux D 269 à gauche		1			
	8.00	D 269 => rue de la Tonnellerie à droite		1			
		Rue de l'Eglise		1			
		Rue du Cimetière		1			
		Chemin du Brandard		1			
148.1	8.80	Mairie à gauche D 136 1er tour		2	12h43	12h42	
139.3	17.6	Mairie à gauche D 136 2ème tour			12h56	12h54	
135.0	26.4	Mairie à gauche 3ème tour			13h09	13h07	
		D 136 sens interdit		1			
		Rue du cimetière		1			
		Rue de a Boulangerie		1			
		Rue de la Prairie <b>rétrécissement</b>		1			<b>X</b>
		Rue de l'Eglise		1			
		Rue de la Sèpe		1			
		Rue du Puits		1			
		Rue du petit Bois		1			
		Rue du Gua		1			
		Les Morinauds <b>ralentisseur</b>					<b>X</b>
128.0	28.9	D 269 => D 136 tout droit		2	13h13	13h10	
		<b>BRIVES SUR CHARENTE</b>					
		Rue du Bois du Breuil		1			
		Rue de la Forge		1			
		Rue des Fauvettes		1			
	29.8	D 136 => D 135 à gauche		1			
		D 232 => D 135 à droite		1			
125.9	31.0	D 128 tout droit Averton		1	13h16	13h13	
		<b>ROUFFIAC</b> rue de la Prairie		1			
		D 233 => D 128 tout droit		1			
123.8	33.1	Rue de la Charente		1	13h19	13h16	
		Rue de la Grande Métairie <b>ralentisseurs</b>		1			<b>X</b>
		Rue du Plantis Blanc		1			
		Rue de l'Embarcadère <b>ilots centraux</b>		1			<b>X</b>
		<b>SAINT SEVER DE SAINTONGE</b>					
		Rue de l'Enclos		1			
		Rue du grand Village		1			

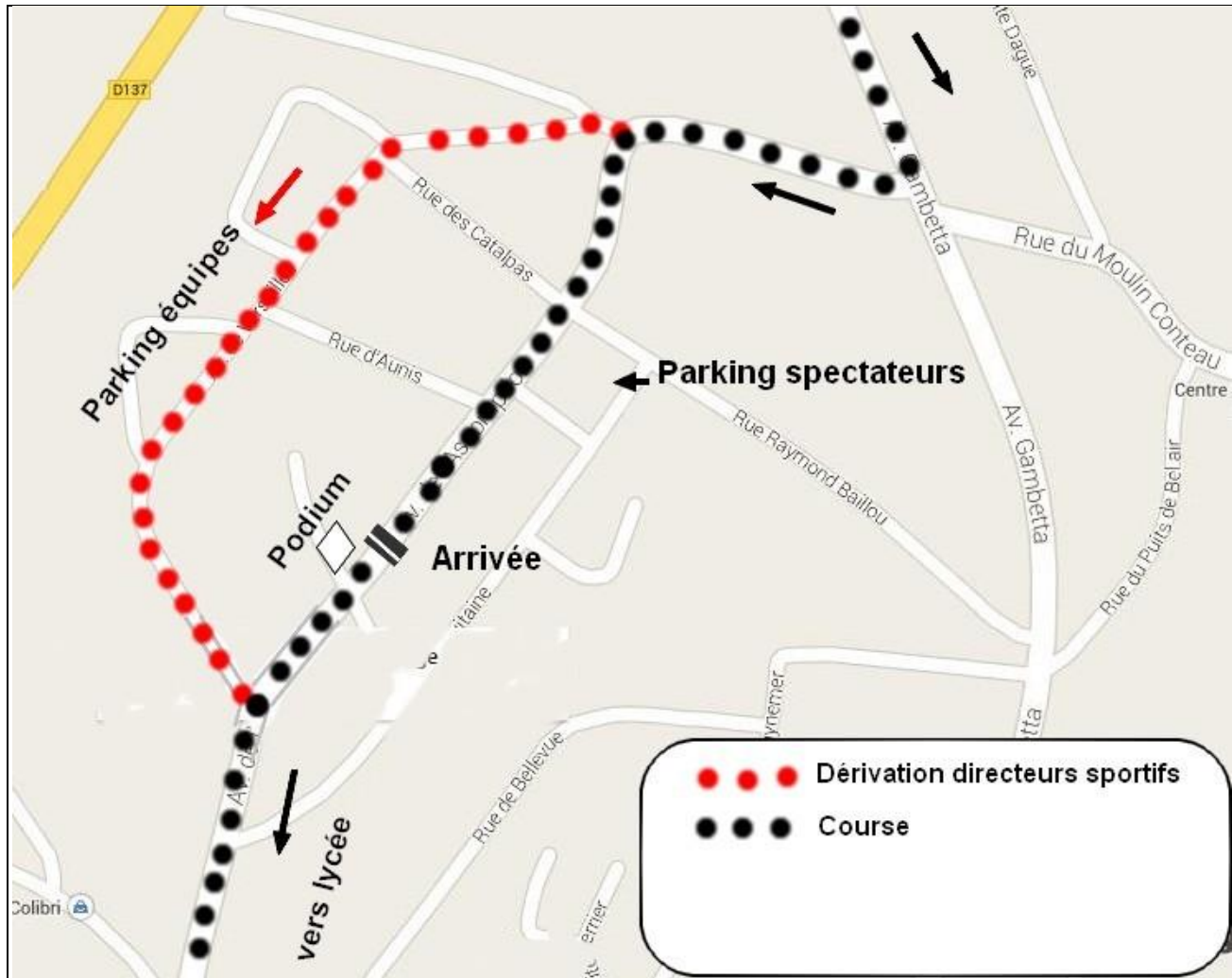
		Rue du Pas des Charrettes		1			
120.9	36.0	Ecole <b>ralentisseurs</b>		1	13h22	13h20	<b>X</b>
		Impasse Louise Michel <b>ralentisseur</b>		1			<b>X</b>
		Chemin du Parc <b>Passage à niveau</b>	PN	1			<b>X</b>
	36.8	D 128 => D 134 à gauche		2			
		<b>Passage à niveau</b>	PN				<b>X</b>
	37.8	D 134 => chemin Chaussé à gauche		1			
		Route de la Champagne		1			
		<b>ROUFFIAC</b>					
		Rue du Plantis Blanc		1			
		Rue de la Grande Métairie		1			
115.9	41.0	D 233 CV tout droit		1	13h31	13h27	
		Rue du Grand Loubet		1			
		Stop => D 128		1			
		<b>MONTILS</b> Averton D 128 => D 135 tt dt		1			
113.5	43.4	<b>BRIVES</b> D 135 => D 232 à droite		1	13h35	13h30	
	46.2	<b>VIRLET</b> stop D 232 => D 128 tout droit		2			
		D 232 => D 128 à gauche		1			
	48.4	<b>PERIGNAC</b> Coop		1			
		Route de Goux		1			
108.1	48.8	Stop D 128 => D 732 à droite		2	13h43	13h37	
		D 732 => D 128 à gauche		2			
		Rue de l'Eglise		1			
		Chemin de la Font Poirier		1			
		Rue de la Pompe		1			
		<b>LA POUYADE</b> <b>50 KM</b>		1			
		CV / D 128 chemin d' Usson		1			
		<b>CHOUZAC</b>		1			
		<b>COULONGES</b> rue des Grands Jardins		1			
		Rue de la Petite Champagne		1			
		Croisement D 146 / d 128 à droite		1			
103.8	53.1	Croisement D 128 / D 146 à droite		1	13h49	13h43	
		Rue la Petite Champagne		1			
		Rue des Grands Jardins		1			
		Rue de l'Eglise	<b>PC</b>	1			
		Ecole		1			
		Biget		1			
		Route d'Usson		1			
		Rouchave la Croix		1			
101.9	55.0	D 146 => CV à droite	<b>DZR</b>	1	13h52	13h47	
		Usson CV à gauche		1			
		<b>MEUSSAC</b> rue du Petit Bois	<b>FZR</b>	1			
99.1	57.2	Château d'eau n° 3	<b>MG</b>		13h55	13h49	
		CV => D 144 à gauche		1			
	57.5	Rue de la Cigogne		1			
		Mairie <b>ralentisseurs</b>		1			<b>X</b>
		Puy haut rue du Temple		1			
		Figers rue de la Rente		1			
		Rue de Fond Morte		1			
96.7	60.2	Carrefour D 700 => D 144 <b>haricot</b>		4	14h00	13h54	<b>X</b>
		Cimetière à gauche		1			
95.7	61.2	<b>BIRON</b> Salle des fêtes	<b>PC</b>	1	14h02	13h55	
		A droite => AVY		1			
		Rue du Calvaire		1			

		Rue du Château		1			
		Rue de la Fontaine		1			
		REJOLLES D 250 / D 144 tout droit		1			
		Route de la Brande		1			
92.7	64.2	Route JONZAC / PONS D 144 / D 142 CV		4	14h06	14h00	
		AVY à droite rue du Médoc		1			
		Impasse des Potagers / rue du Médoc		1			
		Rue du Lavoir		1			
		Eglise à gauche D 144		1			
		Rue des Ecoles		1			
		Rue des Acacias		1			
		Rue des Ormeaux à gauche D 144		1			
		Silo tout droit D 249 / D 144		1			
		FLEAC rue des Jardins		1			
		Eglise à droite D 144		1			
87.9	69.0	<b>Passage à niveau DANGER</b>	<b>PN</b>		14h13	14h04	<b>X</b>
		BELLUIRE D 144 / D 134 à gauche		1			
		Route de la Laigne		1			
		Chez Grélard		1			
		Coudinier		1			
		MOSNAC chez Pérrotaud <b>pont étroit</b>		1			<b>X</b>
		La Pitchouli à droite rue de la Forge		1			
83.5	73.4	Stop à gauche D 134 / D 146		1	14h20	14h10	
		Croisement salle des fêtes		1			
		Croisement grand Moulin D 146		1			
		Chez Héraud à droite D 146		1			
		ST GREGOIRE D'ARDENNES Champanais		1			
		Chemin du Moulin		1			
		Rue de l'Eglise		1			
		Bois Bertrand		1			
		Cordy route d'Usseau		1			
	78.4	MARIGNAC rue des Roches		1			
		D 249 / D 146 tout droit		1			
78.2	78.7	Croisement à droite D 146 / D 142		2	14h28	14h18	
		Croisement à gauche D 142 / D 146		2			
76.4	80.5	D 146 / D 142e2 à droite Chadenac		2			
		CHADENAC Mairie à droite		1			
		Rue du Pont de la Mardon		1			
74.6	82.3	D 146e -> D 142e1 à gauche		2	14h33	14h25	
		Rue du Moulin		1			
		D 250 -> D 142e1 salle des fêtes	<b>PC</b>	1			
73.0	83.9	D 142e1 -> d 146 à gauche		1			
		Route de Bois Boudard		1			
71.5	85.4	D 146 -> D 250 à droite ORSIN		1	14h38	14h30	
		Route du Sablon		1			
		REJOLLES D 144 CV tout droit		2			
		Rue de la Croix		1			
		La Brande -> la barrière à droite		1			
		BIRON CV -> D 144 à gauche		1			
66.0	90.7	Croisement D 700 -> D 144 tout droit		4	14h46	14h37	
		FIGERS rue de la Fonds Morte		1			
		Rue de la Rente		1			
		Rue du Temple		1			
63.3	93.4	MEUSSAC <b>ralentisseur voie étroite</b>	<b>MG</b>		14h50	14h40	<b>X</b>

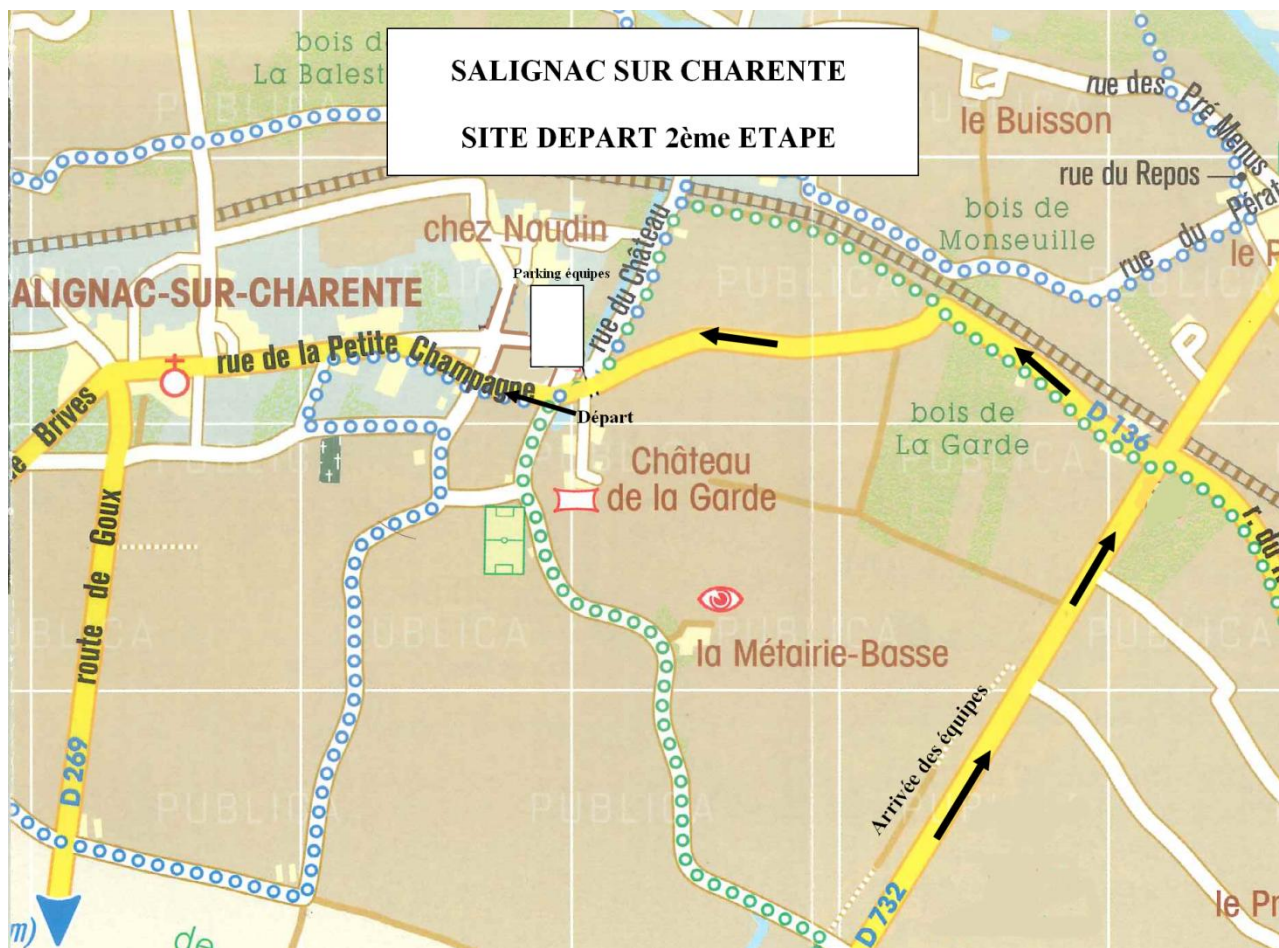
		Rue de Cigogne		1			
		D 144 à gauche Château d'eau		1			
		<b>PERIGNAC</b> rue de la Fonds Poirier		1			
		D 144 => CV à gauche		1			
60.5	96.4	CV => D 732 à gauche <b>ilot</b>		4	14h55	14h45	<b>X</b>
		Rue de la Croix MONTIGNAC		1			
		<b>BOUGNEAU</b> rue de la Cafourche <b>ilot</b>		1			<b>X</b>
56.2	100.7	Rue du Bois à droite		2	15h01	14h50	
		Rue de Montils à droite		1			
55.6	101.3	D 134 à gauche		1	15h02	14h51.	
		Rue des Loges		1			
		Rue de l'Eglise		1			
		D 234e5 => D 134		1			
		Le Grand Cailleau		1			
53.4	103.5	D 134 => D 135 tout droit		1	15h05	14h53	
		<b>SAINT SEURIN DE PALENNE</b> <b>ralentisseurs</b>					<b>X</b>
		D 135 => D 32e2 à gauche		1			
		Cimetière		1			
48.5	108.4	D 232e2 => D 134 à gauche		1	15h12	14h59	
		D 134 => D 132e2 à droite <b>pass. à niveau</b>	<b>PN</b>	1			<b>X</b>
		<b>LJARDIERE</b> rue de la Rivière		1			
47.7	109.2	D 232e2 => D 234 à gauche		1	15h14	15h01	
		Rue des Saules		1			
		Chemin de la Chapelle <b>ilots</b>		1			<b>X</b>
		Chez Bonpain <b>ralentisseurs + ilots</b>					<b>X</b>
45.4	111.5	Rue des Goupils		1	15h17	15h04	
		D 234e5 => D 234 tout droit		1			
		Rue des Sureaux		1			
		Moulin Conteau à droite D 234		1			
		Rue du puits de Bel Air		1			
43.1	113.8	Rond point en face <b>entrée circuit</b>		3	15h20	15h07	
		Rue de Versailles		1			
		Rue Baillou		1			
42.7	114.2	Rue de l'Assomption <b>1er passage</b>			15h21	15h08	
		Avenue de Versailles		1			
		Rue d'Aquitaine		1			
		Rue Gabriel Moreau <b>ralentisseur</b>		1			<b>X</b>
		Rue du Champs de Foire		1			
		Rond point à droite		2			
		Rue du Champs de Foire		1			
		Sortie bretelle (déviation)		1			
		Stop route de Villars tout droit		2			
		Les Chartres tout droit		1			
		Croisement à droite => Martouret		1			
39.5	117.4	Côte de Bondonnat <b>3 KM</b>	<b>MG</b>	1	15h25	15h12	
		Croisement à droite CV => D 249 <b>2 KM</b>		1			
		Moulin des Justices suivre D 249		2			
		Entrée bretelle		2			
		Passage sous pont <b>Flamme rouge</b>					
		Bricomarché		1			
		Rond point à droite av. de l'assomption		2			
		Rue de Versailles		1			
		Rue Baillou		1			
36.6	120.3	<b>2ème passage fin du 1er tour</b>			15h29	15h16	

33.4	123.5	Côte de Bondonnat		MG		15h34	15h21	
30.5	126.4	3ème passage	fin du 2ème tour	PC		15h38	15h25	
24.4	132.5	4ème passage	fin du 3ème tour			15h47	15h33	
21.2	135.7	Côte de Bondonnat		MG		15h52	15h38	
18.3	138.6	5ème passage	fin du 4ème tour			15h57	15h42	
12.2	144.7	6ème passage	fin du 5ème tour	PC		16h06	15h50	
6.1	150.8	7ème passage	fin du 6ème tour			16h15	15h59	
0.0	156.9	8ème passage	<b>ARRIVEE</b>			16h24	16h08	

**PLAN ARRIVEE 2<sup>ème</sup> étape à PONS**







**Circuit départ Salignac sur Charente**

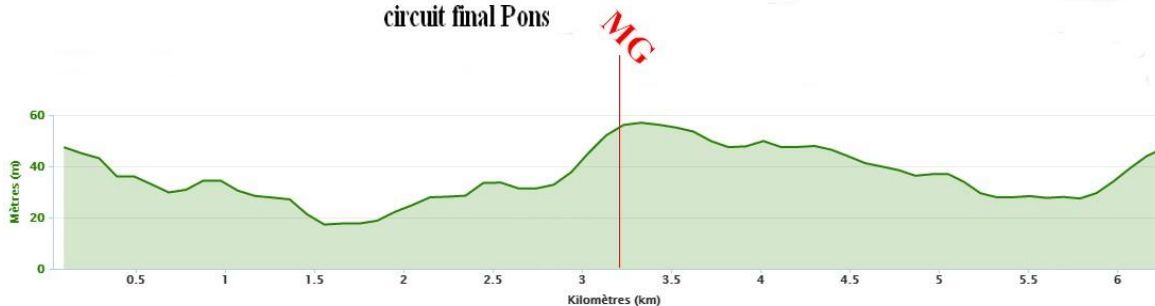


**Salignac sur Charente - Pons (partie en ligne)**



**PROFIL CIRCUIT FINAL 2<sup>ème</sup> étape**

circuit final Pons



# BOUCLES NATIONALES DU PRINTEMPS 2017

RESTAURANT SCOLAIRE Agrippa d'AUBIGNÉ

## Menus

### Petit Déjeuner:

Samedi matin à 7h30

Dimanche matin à 7h30

Jus de fruit, lait, café, chocolat, thé  
pain, beurre, confiture, miel, céréales

### Vendredi soir: Service à 19h30

Potage de légumes

Pâtes au gruyère

Roti de porc

Salade verte

Fromage blanc et petit gâteau

### Samedi : 8h30 (service coureurs et directeurs sportifs)

10h00 (les commissaires, motards, signaleurs et bureau)

Salade de betterave rouge et œufs

Cuisse de poulet

Pâtes au gruyère

Yaourt nature sucré

Gâteaux

### Samedi soir: à partir de 19h30

Potage de légumes

Escalope de dinde

Pâtes sauce tomate au gruyère

Salade

Riz au lait et gâteaux

### Dimanche : 8h30 (coureurs et directeurs sportifs)

Salade de betteraves, thon, œufs

Roti de porc

Pâtes au gruyère

Tarte aux fruits

## RENSEIGNEMENTS UTILES

### Vendredi 12 mai 2017 à partir de 15 heures

	<b>adresse</b>	<b>horaires</b>	
Accueil	Salle des fêtes Roger Renaud Place de l'Europe 17800 PONS	15 h	
Permanence	Salle des fêtes Roger Renaud Place de l'Europe 17800 PONS	16 h 15	18 h 15
Réunion des directeurs sportifs	Salle des fêtes Roger Renaud Place de l'Europe 17800 PONS	18 h 15	
Hébergement	Lycée Emile Combes 9, rue des cordeliers 17800 PONS	17 h	
Dîner	Ecole Agrippa d'Aubigné 10, cours Alsace Lorraine 17800 PONS	19 h 30	

### Samedi 13 mai 2017

Déjeuner	Ecole Agrippa d'Aubigné 10, cours Alsace Lorraine 17800 PONS	8 h 30	
Présentation des équipes	Route de Saint Simon 17260 Saint Simon de Pellouaille	11 h 30	12 h 15
Appel des concurrents	Route de Saint Simon 17260 Saint Simon de Pellouaille	12 h 15	
Dîner	Ecole Agrippa d'Aubigné 10, cours Alsace Lorraine 17800 PONS	19 h 30	

### Dimanche 14 mai 2017

Déjeuner	Ecole Agrippa d'Aubigné 10, cours Alsace Lorraine 17800 PONS	8 h 30	
Présentation des équipes	Mairie Rue de la Mairie 17800 Salignac sur Charente	11 h 30	12 h 15
Appel des concurrents	Mairie Rue de la Mairie 17800 Salignac sur Charente	12 h 15	
Départ	Mairie Rue de la Mairie 17800 Salignac-sur-Charente	12 h 30	

*Pensez à votre sac de couchage*