

20<sup>ÈME</sup>



**TOUR DU**

Communauté de communes  
Vallées du Haut Anjou

**PAYS LIONNAIS**

**14 MAI 2017**

**MONTREUIL SUR MAINE**

**ÉLITE NATIONALE - DÉPART 13H30**

**AVEC LA PARTICIPATION DE MISS VÉLO FRANCE**

ORGANISATION COTCCCRL - CONTRÔLE VC LIONNAIS  
AVEC LE CONCOURS DE LA MUNICIPALITÉ ET DES ASSOCIATIONS LOCALES



# 20<sup>ème</sup> TOUR DU PAYS LIONNAIS - MONTREUIL SUR MAINE

## 14 Mai 2017

### ORGANISATION :

#### SECURITE

Signaleurs: Thierry GILET et Jacky MICHEL  
Signaleurs mobiles : Signaleurs 49  
Sécurité Motos Coureurs : MASC (12) , M2SC (4), Brigade motorisée (4)

#### ORGANISATION TECHNIQUE

Direction de l'organisation : COTCCCRL, Michel CORDIER  
Direction de l'épreuve : VELO CLUB LIONNAIS, Jacky JUTEAU

Président du Jury et Directeur de Course: Claude GODIN  
Arbitres: Jean-Yves STERVINO – Bernard POINTEAU  
Arbitres moto: Patrick MOURIN  
Juge à l'arrivée: Yves AMIOT

Logistique : Yannick RAMAGE  
Sonorisation et liaison radio : TECHNI SECURITE, Jérémie LAUNAY  
Mécanicien Moto : Philippe HUREL  
Moto ardoisier: MASC  
Moto infos: Loïc LAVAL  
Classements intermédiaires : Jérôme DUCHESNE  
Moto Régulateur: Alain PLANTARD  
Médecin Moto: Emmanuel SAMSON  
Médecin Voiture: Adeline LE BAIL  
Ambulance et poste secours statique: Protection Civile  
Contrôle technique : Vélo Club Lionnais  
Dépannage neutre : moto dépannage MASC  
N°1 VC Lionnais  
N°2 VERRIERES AC

Invités : Daniel CHALET  
Voiture balai : Jacky TESSIER  
Photographe Moto : Xavier LARDEUX  
Photo finish : Vendée Chrono Finish  
Fréquence Radio Tour : **157.550 MHz**

#### AUTRES

Directs avec ligne d'arrivée de l'épreuve en ligne : Jacky JUTEAU  
Animation podium d'arrivée : Manu CRUAUD - Philippe DELAUNAY  
Directs Course en Ligne : Radio Oxygène 103.3  
Dossards épreuve Elite : Salle des fêtes, rue du Val de Maine  
Contrôle médical: Mairie, rue du Val de Maine  
Douches: Terrain de foot  
Réunion Directeurs Sportifs: 12h30 Salle des fêtes, rue du Val de Maine.  
Classements: Vendée Chrono Finish  
Primes : Podium protocolaire  
Renseignements, animations : Catherine CORDIER et Josseline LEBRUN  
Caravane Publicitaire : Catherine CORDIER - Josseline LEBRUN  
Direct site internet : DIRECTVELO  
Direct épreuve en image sur écran géant : SCENGO

#### PROTOCOLE

Epreuve Elite - Remise gerbes et trophées au podium protocolaire à l'issue de l'épreuve.  
Proclamation des résultats : podium.  
Protocoles : Catherine CORDIER

## REGLEMENT :

Course Elite nationale 1<sup>ère</sup> et 2<sup>ème</sup> catégories, en ligne disputée selon le règlement de la FFC.

Parcours composé d'1 boucle de 118km900 + 3 tours de 17km100. Distance totale:170km200.

Epreuve ouverte aux équipes et aux individuels.

Engagements par internet. 7€ par coureur.

Les équipes devront transmettre le nom et numéro de licence du directeur sportif ; au président de l'organisation:

Michel CORDIER      micordier@club-internet.fr

Les directeurs sportifs pourront retirer les dossards et plaques de leur équipe à la permanence, salle des fêtes à partir de 12h.

Chaque coureur devra signer la feuille d'émargement à la permanence, salle des fêtes, rue du Val de Maine.

Départ et arrivée à Montreuil sur Maine.

Appel des coureurs sur la ligne d'arrivée : 13h15.

Départ fictif: 13h25. Parcours neutralisé de 5 km.

Départ réel à la sortie du Lion d'Angers, à hauteur de l'aire des gens du voyage, D184.

Le circuit est matérialisé par un fléchage plastique vertical, aux couleurs de l'organisation. Pas de flèche = tout droit!

Les lignes des classements sprints et grimpeurs sont matérialisées par une ligne jaune simple.

En cas d'égalité sur les classements sprints et grimpeurs; les concurrents seront départagés par la comptabilité du nombre de premières places, puis de deuxièmes, troisièmes et quatrièmes places. En cas de nouvelle égalité, la meilleure place obtenue lors du dernier classement sera prise en compte. Si aucun coureur n'est présent dans les points, le précédent classement sera pris en compte.

Le dépannage sera assuré par 1 moto et 2 voitures neutres; derrière les échappées et le peloton.

Les clubs ayant engagé 5 coureurs et plus pourront assurer leur propre dépannage derrière les voitures neutres.

En deçà de 5 coureurs, le regroupement d'équipes est autorisé, le positionnement dans l'échelon course sera après les clubs ayant engagé 5 coureurs.

La zone de ravitaillement sera située entre le 74<sup>ème</sup> km et le 77<sup>ème</sup> km, D78; après le deuxième classement grimpeur.

**Tout coureur ne se trouvant plus dans l'échelon course, devra respecter le code de la route.**

**Tout coureur retardé de plus de 10 minutes, sera déclaré hors course et devra rendre son dossard.**

Les dossards et plaques de cadre devront être restitués au podium d'arrivée, à Montreuil sur Maine, ou au véhicule balai, sous peine d'amende.

A l'arrivée, déviation des directeurs sportifs; 200 m avant la ligne d'arrivée, à droite, rue du Val de Maine.

## SECURITE:

La protection et l'encadrement de la course seront assurés par une quinzaine de motards civils et de la gendarmerie.

Les carrefours non prioritaires seront gardés par des équipes de signaleurs fixes et mobiles.

**Les passages dangereux seront signalés par des motards. Ils se situent à:**

<b>Traversée de Brain sur Longuenée: rétrécissements de chaussée</b>	<b>36<sup>ème</sup> km.</b>
<b>Traversée du Lion d'Angers : ilot directionnel et plateau surélevé</b>	<b>49<sup>ème</sup> km.</b>
<b>Entrée de Grez-Neuville : plateaux surélevés</b>	<b>52<sup>ème</sup> km.</b>
<b>Descente rapide avec virage à gauche serré, entrée de La Jaille-Yvon</b>	<b>91<sup>ème</sup> km.</b>
<b>Rétrécissement, passage alterné avant Montreuil sur Maine</b>	<b>117-134-151 et 168<sup>ème</sup> km</b>
<b>Traversée de Montreuil sur Maine : plateau surélevé</b>	<b>119-136-153<sup>ème</sup> km</b>

**La route D775 est traversée au 48<sup>ème</sup> km.** Les coureurs attardés devront être très vigilants.

## RECOMPENSES :

Tout coureur appelé pour la cérémonie protocolaire, 15 minutes après l'arrivée, devra s'y rendre en tenue cycliste.  
Les coupes et trophées seront remis au podium.

Les prix spéciaux et primes seront remis au podium d'arrivée à l'issue de la cérémonie protocolaire.

Tout coureur absent lors du protocole se verra retirer la totalité de ses prix.

Classement individuel : **Grille FFC 1440 €** sur 20 coureurs. Gerbes aux 3 premiers + trophée au premier.

Classement sprints: **290 €** sur 5 coureurs, soit 110 - 70 - 50 - 40 - 20 €, + 1 gerbe et 1 trophée au 1<sup>er</sup>.

Sprints à : Vern d'Anjou (entrée d'agglomération, complexe sportif) **km 34**  
(5-3-2-1 points) Le Lion d'Angers (sortie d'agglomération) **km 53**  
Montreuil sur Maine (1er passage sur la ligne d'arrivée) **km 117**

Classement grimpeurs: **290 €** sur 5 coureurs, soit 110 - 70 - 50 - 40 - 20 €, + 1 gerbe et 1 trophée au 1<sup>er</sup>.

Grimpeurs à : Champteussé /Baconne (sortie du bourg) **km 68**  
(5-3-2-1 points) Chenillé-Changé (sortie du bourg) **km 74**  
La Jaille-Yvon (entrée du bourg) **km 92**  
La Jaille-Yvon (côte du cimetière) **km 102**

Classement spécial 2<sup>ème</sup> catégories : Grille FFC **138 €** sur 5 coureurs + 1 gerbe et coupe au 1<sup>er</sup>.

Classement par équipes: sur 3 coureurs. **120 €** à la première équipe.

Primes: sur la ligne d'arrivée à Montreuil sur Maine; **285€** à distribuer selon le déroulement de l'épreuve.

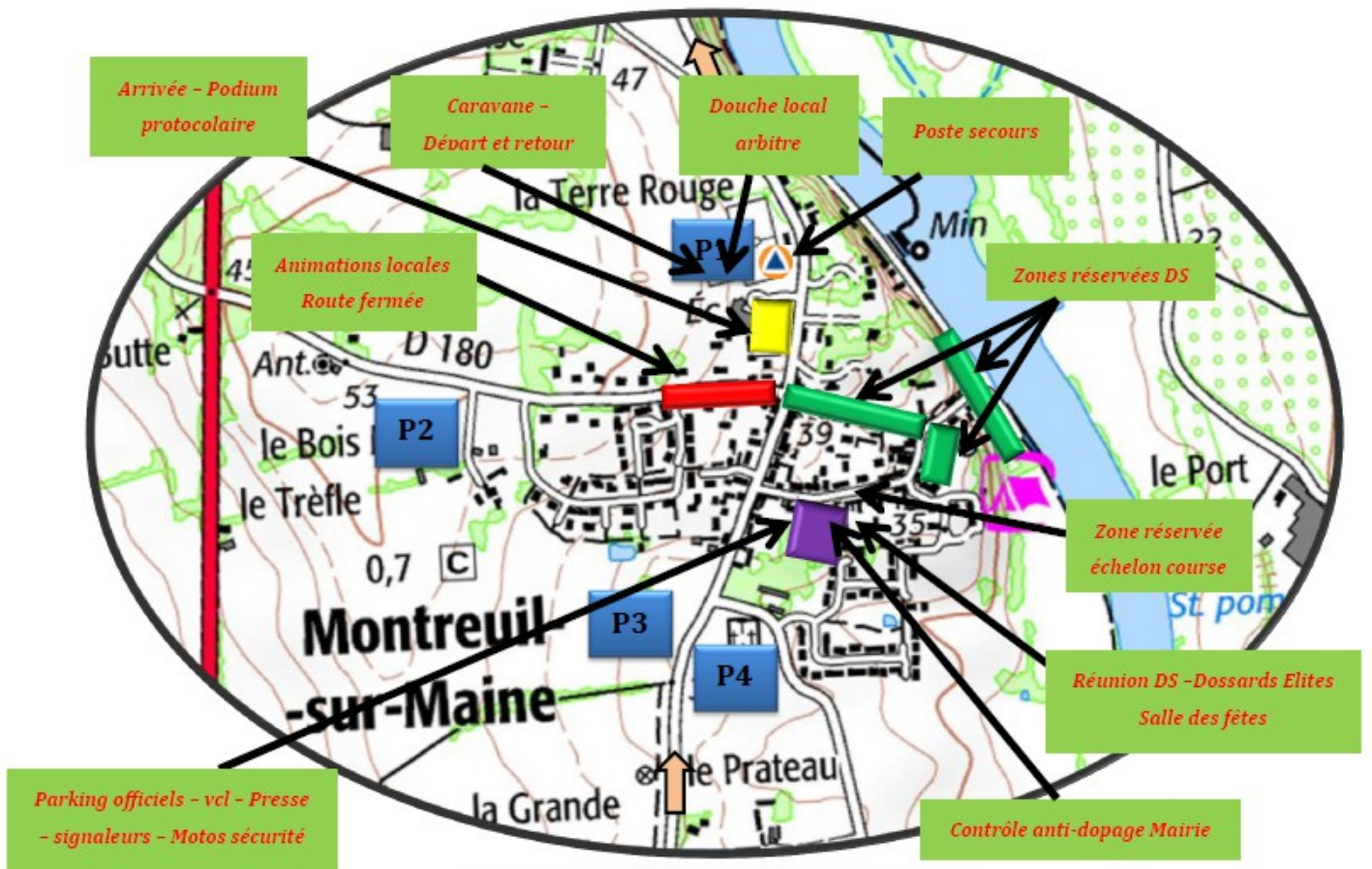
Renseignements: Michel CORDIER au 06 15 40 35 07 ; courriel: micordier@club-internet.fr ; site internet : www.cotcccrl.fr

### **REPertoire TELEPHONIQUE**

Président de l'organisation, Michel CORDIER	06 15 40 35 07
Président de l'épreuve, Jacky JUTEAU	06 17 95 14 08
Responsable de la sécurité, Thierry GILET	06 78 82 54 87
Responsable des signaleurs mobiles SIGNALEURS 49, Jacky MICHEL	06 60 84 16 35
Responsable liaisons radio TECHNI SECURITE, Jérémie LAUNAY	06 81 55 12 48
N° médecin moto	06 27 79 37 14
N° médecin voiture	06 85 45 89 17
N° ambulance PROTECTION CIVILE	
N° poste de secours ligne d'arrivée PROTECTION CIVILE	
Centre Hospitalier ANGERS	02 41 35 36 37
Centre Hospitalier CHATEAU GONTIER	02 43 09 33 33



PLAN SITE MONTREUIL SUR MAINE – 14.05.2017

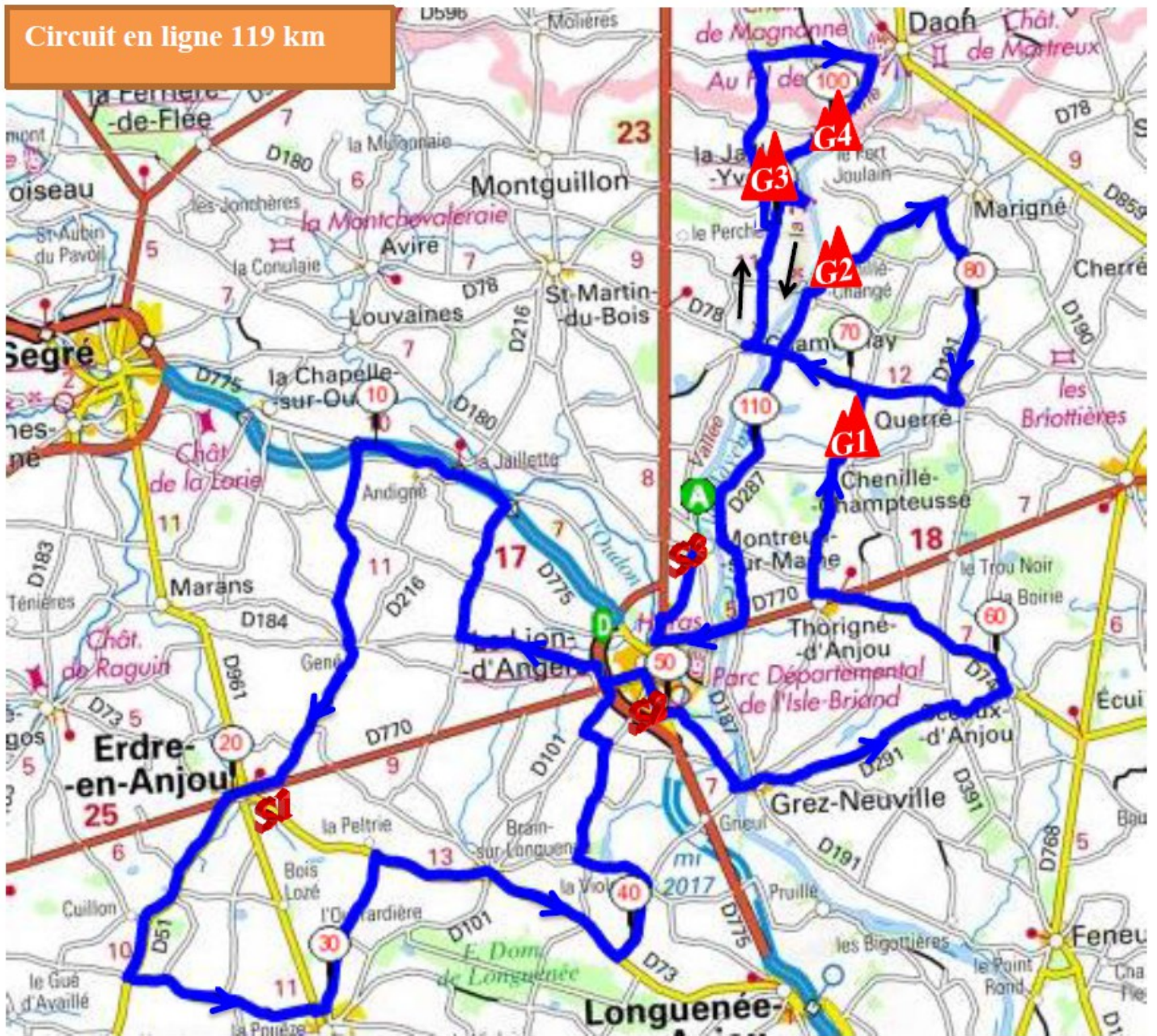


## DEPART FICITIF – 5 KM

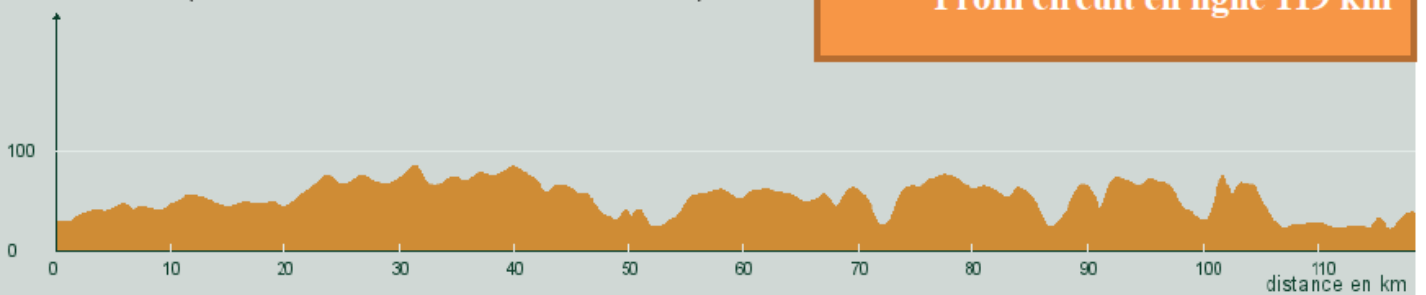




Circuit en ligne 119 km

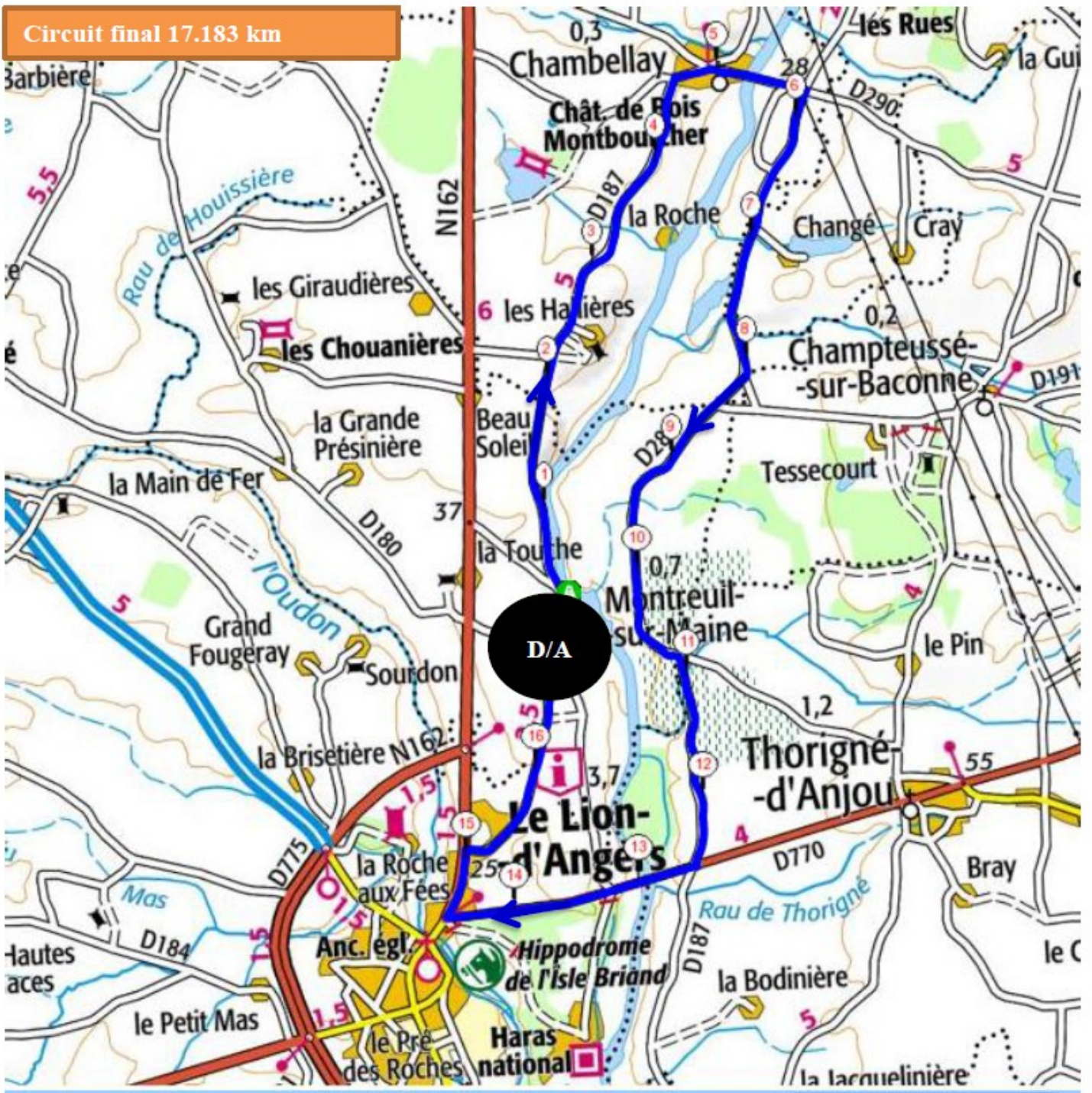


altitude en m (118.735km D+ 695m D- 691m min 19m max 91m)





Circuit final 17.183 km



altitude en m (17.184km D+87m D-91m min 19m max 55m)

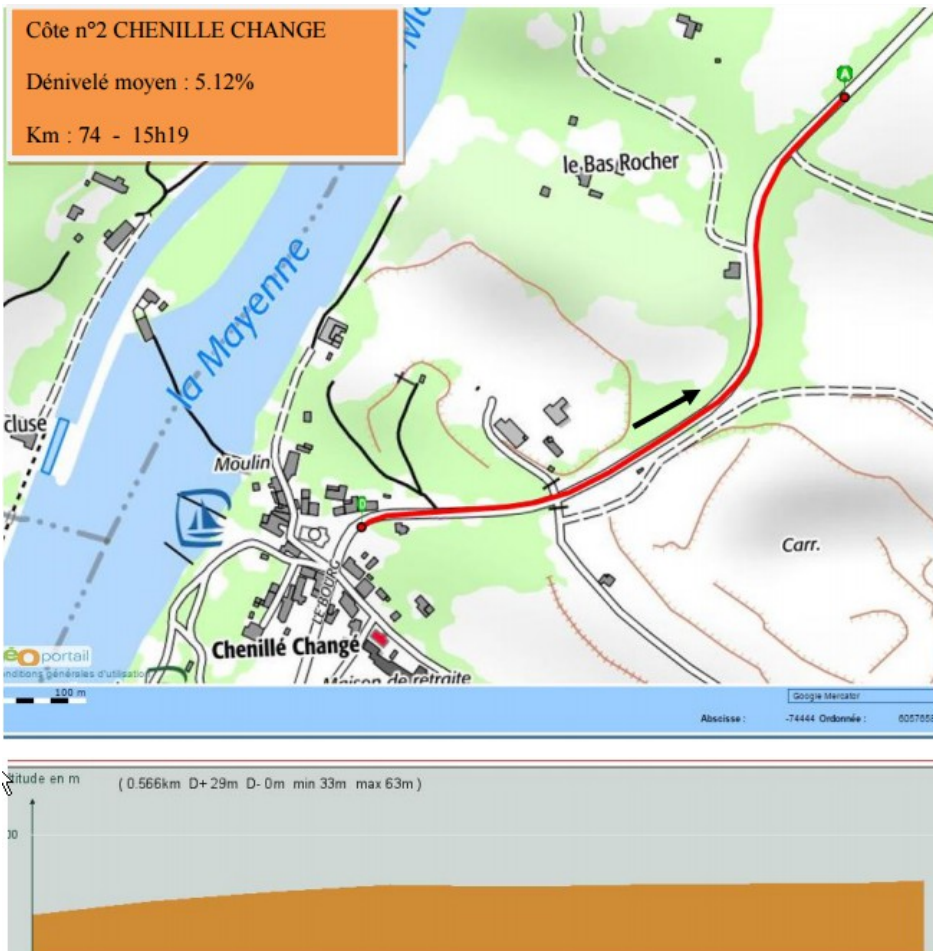




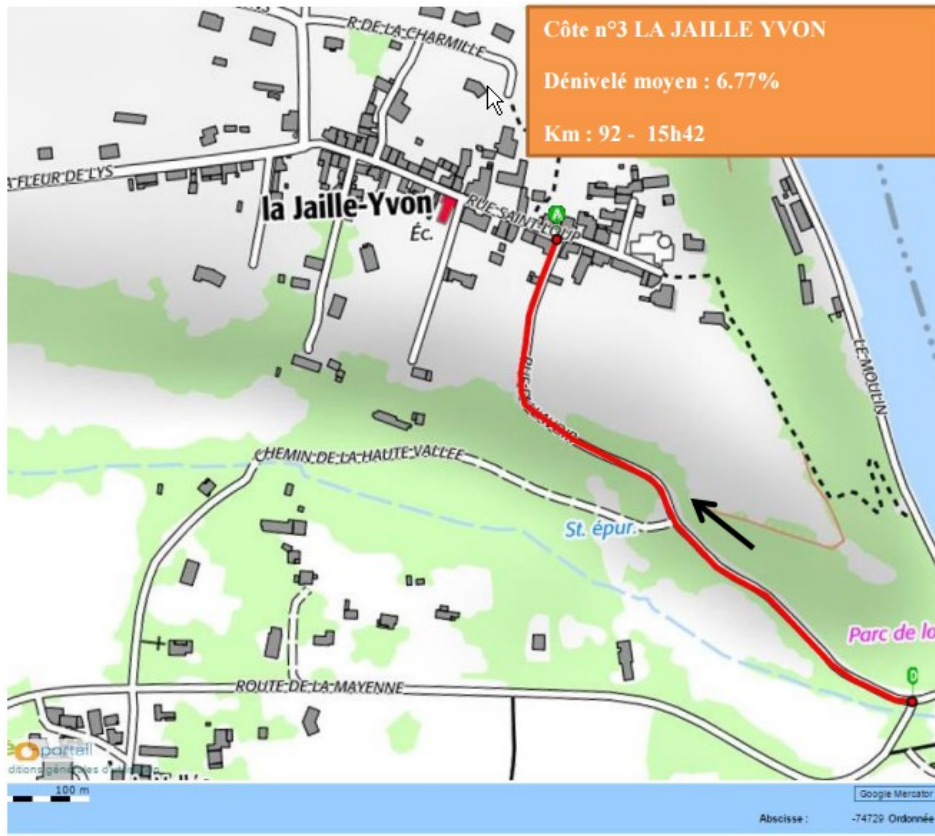
## GRIMPEUR 1



## GRIMPEUR 2



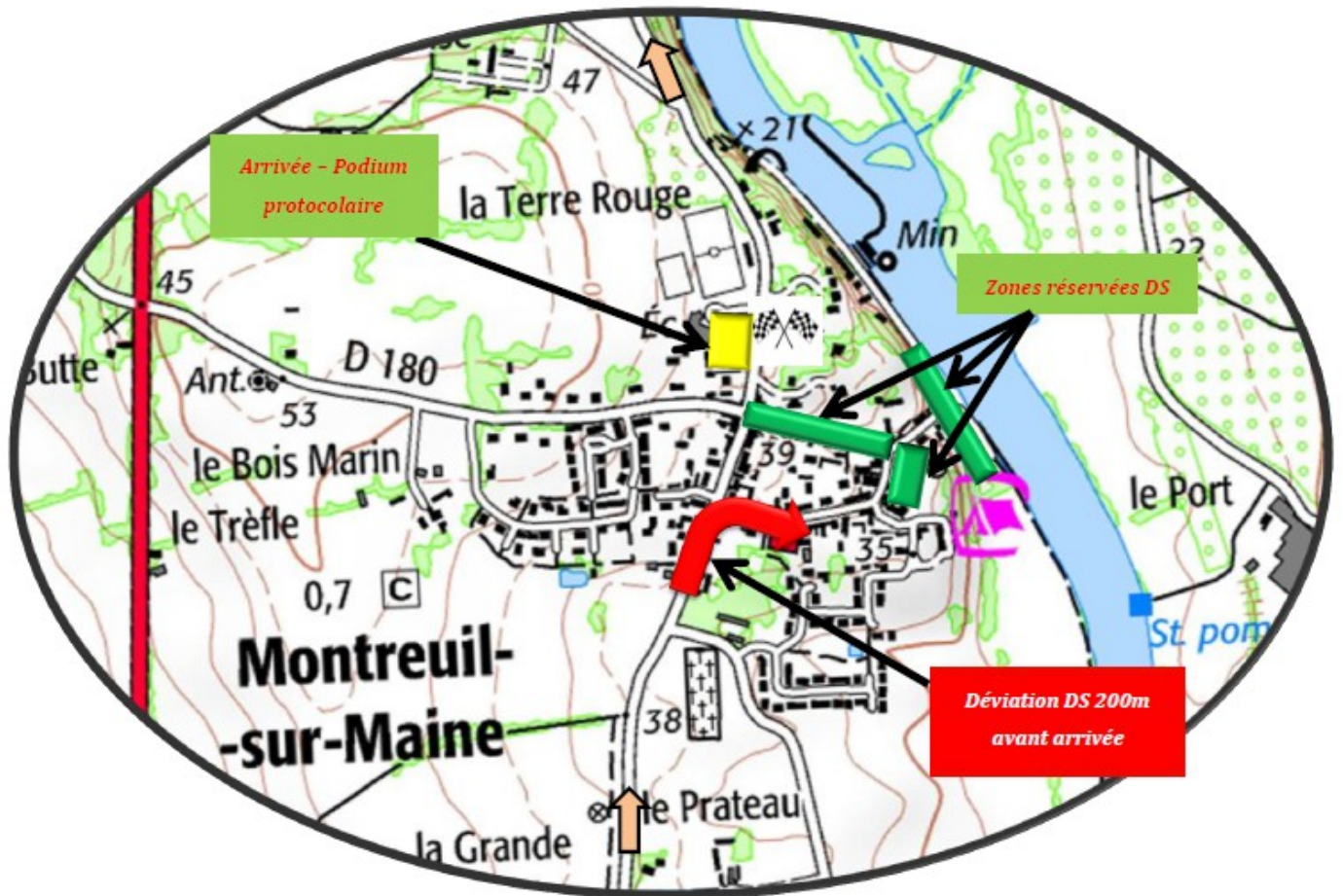
### GRIMPEUR 3



### GRIMPEUR 4









## KILOMETRAGE ET LES HORAIRES

ITINERAIRE (localités traversées)	Kms parcourus	Kms restants	Horaires à 43km/h	information
<b>MONTREUIL SUR MAINE</b> rue des Hauts de Mayenne à hauteur du N° 38, D101	0		<b>13h25</b>	Départ fictif
<b>LE LION D'ANGERS</b> route de Montreuil, D101, à gauche, route de Château-Gontier, D770, à gauche, Quai d'Anjou, place du Champ de Foire, Avenue des Acacias, Rond-point Henri Savard, route de Vern, <b>ROND-POINT D775 – D770</b> à droite, D184, direction Gené,  à hauteur de l'aire des gens du voyage, à droite, carrefour D184 – VC2, VC2, carrefour VC2 – VC1 VC2 direction Andigné, <b>lieu-dit Les Faveries,</b> <b>lieu-dit La Himbaudière,</b> à gauche, direction Andigné, à gauche, D216A,	4km700  0 3km500  <b>6km700</b>	170km200 166km700   163km500	  <b>13h35</b> <b>13h39</b>   <b>13h44</b>	<b>Rétrécissement. Passage alterné.</b>  <b>Plateau surélevé Rond-Point Protégé par Signaleurs et Motards</b>  <b>DEPART REEL</b>
<b>ANDIGNE (LE LION D'ANGERS)</b> D216, rue de la Libération, D216B, à gauche VC4, direction Gené, <i>lieu-dit La Haute Ribardièrre</i> VC1	<b>8km800</b> <b>10km500</b>	161km400 159km700	<b>13h47</b> <b>13h49</b>	
<b>GENE (ERDRE EN ANJOU)</b> rue de la Mairie, à droite, place de l'Eglise, carrefour D184 - D216, rue St Pierre, D216, direction Vern d'Anjou,	<b>15km200</b>	155km000	<b>13h56</b>	
<b>VERN D'ANJOU (ERDRE EN ANJOU)</b> à droite D770, rue Pasteur, rue du Commerce, carrefour D770 – D961, à gauche rue du 19 Mars 1962, D51, direction Le Louroux, <b>lieu-dit Les Haies,</b> carrefour D51 - VC, à gauche direction La Pouëze, lieu-dit L'Andouinière,	<b>18km900</b> <b>20km100</b> <b>24km900</b>	151km300 150km100 145km300	<b>14h01</b> <b>14h03</b> <b>14h09</b>	<b>SPRINT 1</b>
<b>LA POUËZE (ERDRE EN ANJOU)</b> carrefour VC – D961, à droite rue Principale, à gauche rue de l'Espérance, à gauche rue du Chemin neuf, VC carrefour VC – D73, à droite direction Brain, D73,	<b>29km400</b> <b>33km400</b>	140km800 136km800	<b>14h16</b> <b>14h21</b>	

ITINERAIRE (localités traversées)	Kms parcourus	Kms restants	Horaires à 43km/h	information
<b>BRAIN SUR LONGUENEE (ERDRE EN ANJOU)</b> rue des Charmes, rue d'Anjou, D73,direction La Membrolle, carrefour D73 – D122, à gauche VC, direction Grez-Neuville, <b>lieu-dit La Violette</b> , à gauche VC direction Brain sur Longuenée, <b>lieu-dit La Beuvrière</b> , à droite VC direction le Lion d'Angers, route de St Clément, à gauche VC, à droite D101,	<b>36km000</b>  <b>39km600</b>  <b>41km500</b>  <b>43km300</b>  <b>46km100</b>	134km200  130km600  128km700  126km900  124km100	<b>14h25</b>  <b>14h30</b>  <b>14h32</b>  <b>14h35</b>  <b>14h39</b>	<b>Rétrécissements. Passages alternés en entrée et sortie d'agglomération.</b>
<b>LE LION D'ANGERS</b> <b>ROND-POINT D775 – D770</b> route de Vern, Rond-point Henri Savard, Route d'Angers rond-point de la Grosse Pierre,	<b>48km000</b>  <b>48km900</b>	122km200  121km300	<b>14h41</b>  <b>14h43</b>	<b>Rond-Point Protégé par Signaleurs et Motards</b> <b>Plateau surélevé</b>  <b>SPRINT 2</b>
<b>GREZ-NEUVILLE</b> route d'Angers, à gauche, rue de la Grée, route du Lion d'Angers, rue des Borderies, place de l'Eglise, à gauche, rue du Grand Logis, carrefour D291 – D191, à gauche, rue du Port, rue des Landes, route de Sceaux-d'Anjou,D291,	<b>49km900</b>  <b>52km500</b>  <b>53km100</b>	120km300  117km700  117km100	<b>14h44</b>  <b>14h48</b>  <b>14h49</b>	<b>Plateau surélevé</b>
<b>SCEAUX D'ANJOU</b> D291, carrefour D291 – D391, D291, route de Grez-Neuville, rue St Catherine, à gauche, rue du Plat d'Etain, D74, route de Thorigné, carrefour D74 - D391, <b>Lieu-dit Beau Soleil</b> ,	<b>57km900</b>  <b>59km400</b>  <b>61km500</b>	112km300  110km800  108km700	<b>14h55</b>  <b>14h57</b>  <b>15h00</b>	
<b>THORIGNE D'ANJOU</b> D74, route de Sceaux d'Anjou, rond-point D74 – D770, rue du Stade, D74, à droite, rue de la Harderie, D191,	<b>64km200</b>	106km000	<b>15h04</b>	

ITINERAIRE (localités traversées)	Kms parcourus	Kms restants	Horaires à 43km/h	information
<b>CHAMPTEUSSE SUR BACONNE</b> <b>(CHENILLE-CHAMPTEUSSE)</b> D191, rue du Pilon, à gauche rue du Lavoir, VC3, rue de la Martinière, VC3, carrefour VC3 – D290, <i>Lieu-dit La Croix Verte</i> , à gauche D290, direction Chambellay, carrefour D290 – D78, <i>Lieu-dit Les Fourneaux</i> , à droite D78, direction Chenillé-Changé,	<b>68km000</b> <b>69km800</b> <b>71km900</b>	102km200 100km400 98km300	<b>15h09</b> <b>15h12</b> <b>15h15</b>	<b>GRIMPEUR 1</b>
<b>CHENILLE CHANGE</b> <b>(CHENILLE-CHAMPTEUSSE)</b> D78, <i>Lieu-dit Le Haut Rocher</i> , D78,	<b>73km900</b>	96km300	<b>15h18</b>	<b>GRIMPEUR 2 DEBUT ZONE DE RAVITAILLEMENT</b>
<b>MARIGNE</b> <b>D'ANJOU)</b> <b>(LES HAUTS</b> D78, Carrefour D78 – D191, A droite, D191,	<b>77km200</b>	93km000	<b>15h22</b>	<b>FIN ZONE DE RAVITAILLEMENT</b>
<b>QUERRE</b> <b>D'ANJOU)</b> <b>(LES HAUTS</b> D191, Rue de la Grand-Maison, A droite, rue du Prieuré, D290,	<b>82km100</b>	88km100	<b>15h29</b>	
<b>CHAMPTEUSSE SUR BACONNE</b> <b>(CHENILLE-CHAMPTEUSSE)</b> D290, carrefour D290 - VC3, <i>Lieu-dit La Croix Verte</i> , D290, carrefour D290 – D78, <i>Lieu-dit Les Fourneaux</i> , D78,	<b>84km400</b> <b>86km500</b>	85km800 83km700	<b>15h32</b> <b>15h35</b>	
<b>CHAMBELLAY</b> D78, Grande Rue, carrefour D78 – D187, à droite, rue Vauvert, D187,	<b>87km300</b>	82km900	<b>15h36</b>	
<b>LA JAILLE-YVON</b> D187, Chemin de la Basse Vallée, à droite, route de la Mayenne, à gauche, rue du Lavoir, à gauche, rue Saint Loup, à droite, rue des Ventons, D187, direction Ménéil,	<b>90km200</b> <b>91km900</b>	80km000 78km300	<b>15h40</b> <b>15h43</b>	<b>Descente sinueuse.</b> <b>Virage à gauche serré.</b> <b>GRIMPEUR 3</b>
<b>DEPARTEMENT DE LA MAYENNE</b> D267, carrefour D267 – D213, à droite direction Daon, carrefour D213 – VC, à droite direction La Jaille-Yvon,	<b>95km500</b> <b>98km300</b>	74km700 71km900	<b>15h48</b> <b>15h52</b>	



<b>ITINERAIRE (localités traversées)</b>	<b>Kms parcourus</b>	<b>Kms restants</b>	<b>Horaires à 43km/h</b>	<b>information</b>
<b>LA JAILLE YVON</b> carrefour VC – D187, à gauche, D187, rue des Ventons, à droite, rue de la Fleur de Lys, D187, direction Chambellay,	<b>101km900</b> <b>102km200</b>	68km300 68km000	<b>15h57</b>	<b>GRIMPEUR 4</b>
<b>CHAMBELLAY</b> D187, rue Vauvert, carrefour D187 – D78, à gauche, Grande Rue, D78, carrefour D78 – D287, à droite, D287,	<b>106km800</b> <b>107km600</b>	63km400 62km600	<b>16h04</b> <b>16h05</b>	<b>Entrée sur le circuit.</b>
<b>MONTREUIL SUR MAINE</b> D287, carrefour D287 - D770, à droite, D770,	<b>114km300</b>	55km900	<b>16h14</b>	
<b>LE LION D'ANGERS</b> D770, rond-point de l'Isle-Briand, rue Maurice Foucher, à droite, route de Château-Gontier, D770, carrefour D770 – D101, à droite, route de Montreuil, D101,	<b>115km900</b> <b>116km400</b> <b>116km900</b>	54km300 53km800 53km300	<b>16h16</b> <b>16h17</b>	<b>Rétrécissement. Passage alterné.</b>
<b>MONTREUIL SUR MAINE</b> D101, Carrefour D101 – D187, rue des Hauts de Mayenne, carrefour D187 – D180,  <b>Puis 3 tours de 17Km100.</b>  rue des Hauts de Mayenne, D187,	<b>118km900</b>	51km300	<b>16h20</b>	<b>LIGNE D'ARRIVEE SPRINT 3</b>  <b>Plateau surélevé.</b>
<b>CHAMBELLAY</b> D187, Route de Montreuil, Carrefour D187 – D78, A droite, Grande Rue, D78, carrefour D78 – D287, à droite, D287,	<b>123km900</b> <b>124km700</b>	46km300 45km500	<b>16h27</b> <b>16h29</b>	
<b>MONTREUIL SUR MAINE</b> D287, carrefour D287 - D770, à droite, D770,	<b>131km400</b>	38km800	<b>16h38</b>	

ITINERAIRE (localités traversées)	Kms parcourus	Kms restants	Horaires à 43km/h	information
<b>LE LION D'ANGERS</b> D770, rond-point de l'Isle-Briand, rue Maurice Foucher, à droite, route de Château-Gontier, D770, carrefour D770 – D101, à droite, route de Montreuil, D101,	<b>133km000</b>  <b>133km500</b>  <b>134km000</b>	37km200 36km700 36km200	<b>16h40</b>  <b>16h41</b>	<b>Rétrécissement. Passage alterné.</b>
<b>MONTREUIL SUR MAINE</b> D101, Carrefour D101 – D187, rue des Hauts de Mayenne, carrefour D187 – D180, rue des Hauts de Mayenne, D187,	<b>136km000</b>	34km200	<b>16h44</b>	<b>Fin 1<sup>er</sup> Tour. Plateau surélevé.</b>
<b>CHAMBELLAY</b> D187, Route de Montreuil, Carrefour D187 – D78, A droite, Grande Rue, D78, carrefour D78 – D287, à droite, D287,	<b>141km000</b>  <b>141km800</b>	29km200 28km400	<b>16h51</b>  <b>16h52</b>	
<b>MONTREUIL SUR MAINE</b> D287, carrefour D287 - D770, à droite, D770,	<b>148km500</b>	21km700	<b>17h02</b>	
<b>LE LION D'ANGERS</b> D770, rond-point de l'Isle-Briand, rue Maurice Foucher, à droite, route de Château-Gontier, D770, carrefour D770 – D101, à droite, route de Montreuil, D101,	<b>150km100</b>  <b>150km600</b>  <b>151km100</b>	20km100 19km600 19km100	<b>17h04</b>  <b>17h05</b>	<b>Rétrécissement. Passage alterné.</b>
<b>MONTREUIL SUR MAINE</b> D101, Carrefour D101 – D187, rue des Hauts de Mayenne, carrefour D187 – D180, rue des Hauts de Mayenne, D187,	<b>153km100</b>	17km100	<b>17h08</b>	<b>Fin 2<sup>ème</sup> Tour. Plateau surélevé.</b>
<b>CHAMBELLAY</b> D187, Route de Montreuil, Carrefour D187 – D78, A droite, Grande Rue, D78, carrefour D78 – D287, à droite, D287,	<b>158km100</b>  <b>158km900</b>	12km100 11km300	<b>17h15</b>  <b>17h16</b>	
<b>MONTREUIL SUR MAINE</b> D287, carrefour D287 - D770, à droite, D770,	<b>165km600</b>	4km600	<b>17h26</b>	

ITINERAIRE (localités traversées)	Kms parcourus	Kms restants	Horaires à 43km/h	information
<b>LE LION D'ANGERS</b> D770, rond-point de l'Isle-Briand, rue Maurice Foucher, à droite, route de Château-Gontier, D770, carrefour D770 – D101, à droite, route de Montreuil, D101,	<b>167km200</b>	3km000	<b>17h28</b>	<b>Rétrécissement. Passage alterné.</b>
	<b>167km700</b>	2km500		
	<b>168km200</b>	2km000	<b>17h29</b>	
<b>MONTREUIL SUR MAINE</b> D101, Carrefour D101 – D187, rue des Hauts de Mayenne, carrefour D187 – D180.	<b>170km200</b>	0	<b>17h32</b>	<b>ARRIVEE</b>