

ESSOR BRETON 2017

59ème EDITION

Avec la participation

du CONSEIL REGIONAL DE BRETAGNE
du CONSEIL DEPARTEMENTAL DU FINISTERE
du CONSEIL DEPARTEMENTAL DU MORBIHAN
du GOLFE DU MORIHAN VANNES AGGLOMERATION
de CONCARNEAU CORNOUAILLE AGGLOMERATION

Des villes de

LOPERHET

GUIPAVAS

GUILERS

BOHARS

PLOUNEVEZ LOCHRIST

LOCMARIA GRAND CHAMP

GRAND CHAMP

LOCQUELTAS

ROSPORDEN

LIBRE

DE

ROUTE

et nos partenaires

- * MATMUT - HARMONIE MUTUELLE
- * ARGEL - COREFF
- * COUTELLERIE de RECOUVRANCE
- * LE GALL Frères
- * CREDIT AGRICOLE
- * SIE 4M
- * SPORTBREIZH - FRANCE BLEU BREIZH IZEL

- Maillot du leader
- Maillot du classement par points
- Maillot du classement grimpeur
- Maillot du classement des points chauds
- Maillot du classement jeune
- Casquettes du classement par équipes
- Maillot du plus combatif



Florian MAÎTRE - Vainqueur 2016

COMITE D'ORGANISATION

Président d'honneur : Daniel TABASCHNICK

Président : Jean Pierre CANN

Vices présidents : Robert COAT

René THEPAUT

Jean Michel FILY

Secrétaire général : François LE BRAS

Trésorier général : Daniel GRANNEC

Trésorier adjoint : Henri MONOT

Vérificateurs des comptes : Pierre PICHON

André SERGENT

Membres du comité

Gilbert BODENES

Régis CANN

Jean Yves CORNEC

Louis DANIELOU

Jean Lou DEPINCE

Patrick GOURIOU

Jean GUIVARC'H

Jean Yves LEOST

Pierre LEOST

Jeannot MARHIC

Prosper PELLE

Comité nanti du diplôme de Lauréat Sportif Jeunesse et Sports en 1992

Le palmarès de l'épreuve

| Année | Vainqueur | 2ème | 3ème |
|-------|---------------------------|------------------------|----------------------|
| 1958 | FOUCHER André | GOASDUFF François | HAMON François |
| 1959 | LE BIHAN François | HAMON Raymond | SIMPSON Tom |
| 1960 | MANGEAS Roland | CARLO André | LE PRIOL Jean |
| 1961 | MORVAN Roger | DAVIES Mel | PLOUZENNEC Joseph |
| 1962 | MOORE Ian | PEDRONO Raymond | GAUTIER Raymond |
| 1963 | NIEL Hubert | BASTARD Albert | GAINCHE Louis |
| 1964 | NIEL Hubert | CHAPEL Daniel | PARIS Jean Paul |
| 1965 | HUBY Alain | LE PRIOL Gérard | GIRAULT Jacky |
| 1966 | GUILLAOUIC Germain | CATEAU Bernard | RAVALEU Yves |
| 1967 | COATMAN Ken | LE RESTE Michel | DENECE Daniel |
| 1968 | TARSIGUEL Lucien | LE DOUY Pierre | LE RESTE Michel |
| 1969 | DOYLE Peter | BOUHALLIER Alain | LE BORGNE Charles |
| 1970 | LE GOUX Rémi | MORICE Yannick | HAMON Jacky |
| 1971 | LE PRIOL Christian | BEON Gérard | JOUAN Robert |
| 1973 | WELLS David | MORICE Yannick | STERVINO Jean Pierre |
| 1974 | PITARD Michel | TREVAUX Robert | CANEVET Lionel |
| 1975 | MAINGUENAUD Jean François | LAVENIR Yves | MORVAN Marcel |
| 1976 | TARSIGUEL Lucien | BUDET Alain | DUMORTIER Jacques |
| 1977 | BUDET Alain | LE LAY Gilbert | GUIQUIAU Alain |
| 1978 | LE GALL Guy | LE MENN Gildas | GOMEZ Marc |
| 1979 | LE SAUX Didier | LAFFERRERE Christian | HELLO Rémy |
| 1980 | FORESTIER René | KERBRAT Gérard | LE BIGAULT Pierre |
| 1981 | DANIEL Bernard | DALIBART Philippe | MARHIC Jeannot |
| 1982 | CARLE Gilles | QUENTEL Paul | MORIN Philippe |
| 1983 | KERMARREC Patrick | LECLERC Rolland | WEBER Patrice |
| 1984 | LAMOUR Jean Jacques | LECLERC Rolland | LARDIN Dominique |
| 1985 | GUERIN Jean | LONCLE Jean Luc | CHEMIN Bruno |
| 1986 | CONAN Jean Louis | GALLERNE Frédéric | LONCLE Jean Luc |
| 1987 | QUENTEL Paul | LAURENT Thierry | LAMOUR Jean Jacques |
| 1988 | ROUXEL Jean Philippe | LALLOUET Michel | MORIN Guy |
| 1989 | TREHIN Roger | ROUXEL Jean Philippe | SWINIARSKI Marek |
| 1990 | TOMAN Vaclav | MANOUILOV Youra | CONAN Jean Louis |
| 1991 | COUALAN Camille | GALBOIS Stéphane | BASSET Pascal |
| 1992 | LE BON Dominique | CONAN Jean Louis | LE CHEVALIER Laurent |
| 1993 | CEARD Claude | COUALAN Camille | LE TANOU Pascal |
| 1994 | ZIEGLER Bertrand | MENTHEOUR Pierre Henri | BRESSET Philippe |
| 1995 | ALORY Olivier | DESBOIS Sylvain | SAILLOUR Alain |
| 1996 | COLAS Stéphane | GAREL Eric | HABASQUE Arnaud |
| 1997 | VINOKOUROV Alexandre | LALLOUET Michel | GILLEREAU Pierrick |
| 1998 | URIEN François | VANDERSTEEN Niels | TROTEL Franck |
| 1999 | POILVET Benoît | HEY Denis | THILLOY Jean Claude |
| 2000 | SIMON Stéphane | FEPELER Marc | MARCHAIS Vincent |
| 2001 | LAURANCE Franck | RAVALEU Freddy | PENNEY Olivier |
| 2002 | THEBAULT Christophe | JEGOU Lilian | OGER Serge |
| 2003 | PRESSE Anthony | CHOLLET Romain | SIMON David |
| 2004 | LABBE Arnaud | GICQUEL Samuel | VAILLANT Philippe |
| 2005 | PLOUHINEC Samuel | BELLICAUD Stéphane | PETILLEAU Stéphane |
| 2006 | DAYUS Jonathan | MARTIN Ludovic | LABUSSIÈRE Nicolas |
| 2007 | DAYUS Jonathan | HARBONNIER Sébastien | AULAS Alexandre |
| 2008 | ROUXEL Vincent | SMIT Dennis | DAVID Nicolas |
| 2009 | PICHON Laurent | CHEVAL Sylvain | CROSBIE Nicolas |
| 2010 | LABORIE Christophe | TORTELIER Etienne | TULIK Angélo |
| 2011 | TORTELIER Etienne | SIMON Gwénaél | DAVID Yoann |
| 2012 | BARGUIL Warren | CHIOCCA Mathieu | VERHELST Louis |
| 2013 | KERKHOF Tim | GOUAULT Pierre | SAUX Anthony |
| 2014 | ASJES Jelmer | BRENTERCH Erwan | SELLIER Simon |
| 2015 | DANIEL Aurélien | BOTREL Yann | CORBEL Erwann |
| 2016 | MAITRE Florian | GIRARD Thomas | BESCOND Jérémy |
| 2017 | | | |

L'ORGANISATION de l'EPREUVE

ORGANISATION

| | |
|--------------------------|---|
| Président | Jean Pierre CANN |
| Secrétariat général | François LE BRAS |
| Trésorier général | Daniel GRANNEC |
| Responsables hébergement | Henri MONOT Jean Yves CORNEC Pierre LEOST |
| Responsable informatique | Yvon GRANNEC |
| Composition programme | Jean Pierre CANN |

LE CONTRÔLE TECHNIQUE

U.C.B. Union Cycliste Brestoise
Président : Jean Yves LEOST

L'ORGANISATION TECHNIQUE

| | |
|-----------------------|--|
| Fléchage | Denis JANVIER Michel POUPARD Yves LEON Claude FLOCH |
| Dépannage neutre n° 1 | HOTTELET SPORTS |
| Dépannage neutre n° 2 | HOTTELET SPORTS |
| Dépannage neutre n° 3 | Véhicule du comité |
| Liaison radio | HOTTELET SPORTS Fréquence : 157.550 Mhz |
| Radio tour | Paul THOMAS |
| Défléchage | Joël BRETON Jean Claude SAMUEL Daniel FORGET Jean Jacques KERHUEL |

LA LOGISTIQUE

| | |
|--------------|----------------|
| Photo finish | TREGOR SONO |
| Moto info | Jo LAPPARTIENT |

LES OFFICIELS

| | |
|-------------------|-------------------|
| Président du jury | René RIVALLIN |
| Arbitre n° 1 | Eric PUREN |
| Arbitre n° 2 | Philippe CESCATTI |
| Juge à l'arrivée | Jean Paul KERBOUL |
| Chronométrateur 1 | Lionel CARADEC |
| Chronométrateur 2 | Alain LE HIR |
| Arbitre moto 1 | Ludovic BERDER |
| Arbitre moto 2 | Jérôme LE GALL |
| Arbitre | Jean Yves LEOST |

LE SERVICE MEDICAL

| | |
|------------------------------|--|
| Médecin | Docteurs Olivier CORRE – Gildas ROUE |
| Ambulance | Ambulance de la Rade (LE RELECQ KERHUON) |
| Responsable contrôle médical | Robert COAT |

LA SECURITE

Motards "sécurité" F.A.M.S.B.
Président : Bruno RIVIERE

L'ANIMATION

| | |
|-----------------------|--|
| Animateur | Eric LE BALC'H |
| Responsable arrivée | Louis DANIELOU Raymond LE GOFF Philippe FIRION Guy COATEVAL |
| Responsable réception | Prosper PELLEN Gilbert BODENES |
| Parcours | André SERGENT Jean Yves LE ROUX |

VOITURE LIAISONS

| | |
|-------------|--------------|
| Responsable | Pierre LEOST |
|-------------|--------------|

LES REGLEMENTS de l'EPREUVE

Epreuve classée : 2.12.1

Réservée aux 1^{ère} et 2^{ème} catégorie et par équipe de 6 coureurs

Nombre minimal de coureurs au départ : 4

Règlement de l'épreuve conforme à la réglementation
de la Fédération Française de Cyclisme

* CLASSEMENT GENERAL

Maillot : Blanc

**Parrainage : HARMONIE MUTUELLE -
MATMUT**

Suivant règlement F.F.C.

* CLASSEMENT PAR POINTS

Maillot : Vert

Parrainage : ARGEL - COREFF

Un classement par point est applicable
sur chaque étape.

La cotation des points est la suivante,
respectivement du 1^{er} au 15^{ème}.

25 - 20 - 16 - 14 - 12 - 10 - 9 - 8 - 7 - 6 - 5 - 4 -
3 - 2 et 1 points

Sauf pour le contre la montre individuel ou la
dotation est la suivante du 1^{er} au 10^{ème}

10 - 9 - 8 - 7 - 6 - 5 - 4 - 3 - 2 - 1 points

Le classement général est fait par
l'addition des points de chaque étape.

En cas d'égalité au classement général
individuel aux points, il est fait application des
critères suivants, jusqu'à ce qu'il y ait départage :

- 1 - Nombre de victoires d'étapes
- 2 - Classement général individuel au temps

* CLASSEMENT GRIMPEUR

Maillot : Rouge à pois

Parrainage : COUTELLERIE de RECOUVRANCE

Il est attribué 6 pts, 4 pts, 2 pts et 1 point aux
quatre premiers coureurs classés à chaque sommet
comptant pour ce classement.

Le classement général à l'issue de chaque étape
sera effectué par le cumul des points sur l'ensemble des
étapes courues.

En cas d'égalité au classement général individuel
du grimpeur, il sera fait application des critères suivants,
jusqu'à ce qu'il y ait départage :

- 1 - Nombre de premières places aux sommets
- 2 - Classement général individuel au temps

* CLASSEMENT POINTS CHAUDS

Maillot : Jaune

Parrainage : LE GALL Frères

Il est attribué 5 pts, 3 pts, 2 pts et 1 point aux quatre
premiers coureurs classés à chaque sprint comptant pour ce
classement.

Le classement général à l'issue de chaque étape sera
effectué par le cumul des points sur l'ensemble des étapes
courues.

En cas d'égalité de points entre coureurs au
classement général des Points chauds, il est fait application des
critères suivants, jusqu'à ce qu'il y ait départage :

- 1 - Nombre de premières places aux sprints points
chauds
- 2 - Classement général individuel au temps

*** CLASSEMENT JEUNES**

Maillot : Fuchsia

Parrainage : CREDIT AGRICOLE

Ce classement est réservé aux coureurs de la catégorie ESPOIRS (19 - 20 - 21 - 22 ans dans l'année). Il est effectué à partir du Classement Général Individuel au Temps

*** CLASSEMENT PAR EQUIPES**

Casquettes

Parrainage : 4 M

Suivant règlement F.F.C.

Contre la montre individuel

Les départs sont donnés toutes les minutes.

L'ordre de départ des coureurs sera conforme aux indications de l'article 2.6.023 du règlement de la FFC.

*** DELAIS D'ARRIVEE**

Ils sont fixés à 12 % pour chaque étape en ligne et à 20 % pour le contre la montre individuel sauf décision des arbitres.

*** NON CUMUL DE MAILLOTS DE LEADER**

Suivant règlement F.F.C. - art 2.6.18

- 1 - Classement Général Individuel au Temps
- 2 - Classement Général Individuel aux Points
- 3 - Classement Général du Meilleur Grimpeur
- 4 - Classement Général du Meilleur Points Chauds
- 5 - Classement Général du Meilleur Jeune

Dans le cas où un concurrent se trouve, au soir d'une étape, leader de plusieurs classements, il lui est remis un seul maillot selon l'ordre ci-dessus. Le ou les maillots de l'ordre inférieur sont alors remis au second ou au suivant du classement concerné.

PRIX DE LA COMBATIVITE

A l'issue de chacune des trois étapes en ligne il sera désigné, par un jury de trois personnes (trois membres du comité d'organisation) le coureur le plus combatif du jour, qui se verra remettre sur le podium d'arrivée un maillot distinctif parrainé par "SPORTBREIHZ- FRANCE BLEU BREIZH IZEL", qu'il devra porter sur l'étape du lendemain.

A l'issue de la dernière étape, il sera désigné, toujours par le jury précité, le coureur le plus combatif de l'épreuve qui recevra également le maillot distinctif.

Une dotation de 50,00 € pour les trois premières étapes en ligne et de 100,00 € pour l'étape finale sera attribuée au coureur désigné.

TROPHEE René MILIN

Lors du 5^{ème} passage sur la ligne d'arrivée de la 1^{ère} étape à GUIPAVAS il sera attribué le trophée René MILIN, en mémoire à notre ami, grand serviteur au sein du comité d'organisation de l'ESSOR BRETON.

Ce trophée sera remis, sur le podium protocolaire, au premier coureur qui passera la ligne

TABLEAU DES PRIX

Classement individuel par étape

| Vendredi 5 mai 2017 1 ^{ère} étape | | Samedi 6 mai 2017 2 ^{ème} étape | | Samedi 6 mai 2017 3 ^{ème} étape | | Dimanche 7 mai 2017 4 ^{ème} étape | | Lundi 8 mai 2017 5 ^{ème} étape | |
|---|----------|---|----------|---|----------|---|----------|--|----------|
| 1 ^{er} | 246,00 € | 1 ^{er} | 111,00 € | 1 ^{er} | 198,00 € | 1 ^{er} | 246,00 € | 1 ^{er} | 246,00 € |
| 2 ^{ème} | 183,00 € | 2 ^{ème} | 84,00 € | 2 ^{ème} | 148,00 € | 2 ^{ème} | 183,00 € | 2 ^{ème} | 183,00 € |
| 3 ^{ème} | 146,00 € | 3 ^{ème} | 66,00 € | 3 ^{ème} | 118,00 € | 3 ^{ème} | 146,00 € | 3 ^{ème} | 146,00 € |
| 4 ^{ème} | 122,00 € | 4 ^{ème} | 55,00 € | 4 ^{ème} | 100,00 € | 4 ^{ème} | 122,00 € | 4 ^{ème} | 122,00 € |
| 5 ^{ème} | 98,00 € | 5 ^{ème} | 46,00 € | 5 ^{ème} | 81,00 € | 5 ^{ème} | 98,00 € | 5 ^{ème} | 98,00 € |
| 6 ^{ème} | 85,00 € | 6 ^{ème} | 40,00 € | 6 ^{ème} | 70,00 € | 6 ^{ème} | 85,00 € | 6 ^{ème} | 85,00 € |
| 7 ^{ème} | 67,00 € | 7 ^{ème} | 30,00 € | 7 ^{ème} | 55,00 € | 7 ^{ème} | 67,00 € | 7 ^{ème} | 67,00 € |
| 8 ^{ème} | 55,00 € | 8 ^{ème} | 26,00 € | 8 ^{ème} | 46,00 € | 8 ^{ème} | 55,00 € | 8 ^{ème} | 55,00 € |
| 9 ^{ème} | 37,00 € | 9 ^{ème} | 17,00 € | 9 ^{ème} | 30,00 € | 9 ^{ème} | 37,00 € | 9 ^{ème} | 37,00 € |
| 10 ^{ème} | 24,00 € | 10 ^{ème} | 11,00 € | 10 ^{ème} | 20,00 € | 10 ^{ème} | 24,00 € | 10 ^{ème} | 24,00 € |
| 11 ^{ème} | 21,00 € | 11 ^{ème} | 9,00 € | 11 ^{ème} | 17,00 € | 11 ^{ème} | 21,00 € | 11 ^{ème} | 21,00 € |
| 12 ^{ème} | 20,00 € | 12 ^{ème} | 9,00 € | 12 ^{ème} | 15,00 € | 12 ^{ème} | 20,00 € | 12 ^{ème} | 20,00 € |
| 13 ^{ème} | 18,00 € | 13 ^{ème} | 9,00 € | 13 ^{ème} | 15,00 € | 13 ^{ème} | 18,00 € | 13 ^{ème} | 18,00 € |
| 14 ^{ème} | 17,00 € | 14 ^{ème} | 9,00 € | 14 ^{ème} | 15,00 € | 14 ^{ème} | 17,00 € | 14 ^{ème} | 17,00 € |
| 15 ^{ème} | 15,00 € | 15 ^{ème} | 8,00 € | 15 ^{ème} | 14,00 € | 15 ^{ème} | 15,00 € | 15 ^{ème} | 15,00 € |
| 16 ^{ème} | 14,00 € | 16 ^{ème} | 8,00 € | 16 ^{ème} | 12,00 € | 16 ^{ème} | 14,00 € | 16 ^{ème} | 14,00 € |
| 17 ^{ème} | 14,00 € | 17 ^{ème} | 8,00 € | 17 ^{ème} | 12,00 € | 17 ^{ème} | 14,00 € | 17 ^{ème} | 14,00 € |
| 18 ^{ème} | 14,00 € | 18 ^{ème} | 6,00 € | 18 ^{ème} | 12,00 € | 18 ^{ème} | 14,00 € | 18 ^{ème} | 14,00 € |
| 19 ^{ème} | 12,00 € | 19 ^{ème} | 6,00 € | 19 ^{ème} | 11,00 € | 19 ^{ème} | 12,00 € | 19 ^{ème} | 12,00 € |
| 20 ^{ème} | 12,00 € | 20 ^{ème} | 6,00 € | 20 ^{ème} | 11,00 € | 20 ^{ème} | 12,00 € | 20 ^{ème} | 12,00 € |

Classement par équipes par étape

| Vendredi 5 mai 2017 1 ^{ère} étape | | Samedi 6 mai 2017 2 ^{ème} étape | | Samedi 6 mai 2017 3 ^{ème} étape | | Dimanche 7 mai 2017 4 ^{ème} étape | | Lundi 8 mai 2016 5 ^{ème} étape | |
|---|---------|---|---------|---|---------|---|---------|--|---------|
| 1 ^{er} | 83,00 € | 1 ^{er} | 83,00 € | 1 ^{er} | 83,00 € | 1 ^{er} | 83,00 € | 1 ^{er} | 83,00 € |
| 2 ^{ème} | 59,00 € | 2 ^{ème} | 59,00 € | 2 ^{ème} | 59,00 € | 2 ^{ème} | 59,00 € | 2 ^{ème} | 59,00 € |
| 3 ^{ème} | 41,00 € | 3 ^{ème} | 41,00 € | 3 ^{ème} | 41,00 € | 3 ^{ème} | 41,00 € | 3 ^{ème} | 41,00 € |
| 4 ^{ème} | 27,00 € | 4 ^{ème} | 27,00 € | 4 ^{ème} | 27,00 € | 4 ^{ème} | 27,00 € | 4 ^{ème} | 27,00 € |
| 5 ^{ème} | 18,00 € | 5 ^{ème} | 18,00 € | 5 ^{ème} | 18,00 € | 5 ^{ème} | 18,00 € | 5 ^{ème} | 18,00 € |

Classement général

| individuel | |
|-------------------|----------|
| 1 ^{er} | 595,00 € |
| 2 ^{ème} | 299,00 € |
| 3 ^{ème} | 245,00 € |
| 4 ^{ème} | 183,00 € |
| 5 ^{ème} | 157,00 € |
| 6 ^{ème} | 140,00 € |
| 7 ^{ème} | 130,00 € |
| 8 ^{ème} | 121,00 € |
| 9 ^{ème} | 108,00 € |
| 10 ^{ème} | 98,00 € |
| 11 ^{ème} | 91,00 € |
| 12 ^{ème} | 78,00 € |
| 13 ^{ème} | 66,00 € |
| 14 ^{ème} | 49,00 € |
| 15 ^{ème} | 36,00 € |
| 16 ^{ème} | 29,00 € |
| 17 ^{ème} | 29,00 € |
| 18 ^{ème} | 29,00 € |
| 19 ^{ème} | 29,00 € |
| 20 ^{ème} | 29,00 € |
| 21 ^{ème} | 23,00 € |
| 22 ^{ème} | 23,00 € |
| 23 ^{ème} | 23,00 € |
| 24 ^{ème} | 23,00 € |
| 25 ^{ème} | 23,00 € |

| Par équipe | |
|-------------------|----------|
| 1 ^{er} | 121,00 € |
| 2 ^{ème} | 102,00 € |
| 3 ^{ème} | 90,00 € |
| 4 ^{ème} | 75,00 € |
| 5 ^{ème} | 50,00 € |
| 6 ^{ème} | 41,00 € |
| 7 ^{ème} | 35,00 € |
| 8 ^{ème} | 30,00 € |
| 9 ^{ème} | 27,00 € |
| 10 ^{ème} | 24,00 € |

TABLEAU DES PRIX ANNEXES

| CLASSEMENT PAR POINTS MAILLOT " ARGEL - COREFF" | | | |
|--|----------|---------|---------|
| CLASSEMENT | 1er | 2ème | 3ème |
| 1 ^{ère} étape | 75,00 € | 30,00 € | 15,00 € |
| 2 ^{ème} étape - classement général | 40,00 € | 20,00 € | 10,00 € |
| 3 ^{ème} étape - classement général | 75,00 € | 30,00 € | 15,00 € |
| 4 ^{ème} étape - classement général | 75,00 € | 30,00 € | 15,00 € |
| 5 ^{ème} étape - classement général final | 150,00 € | 90,00 € | 45,00 € |

PORT DU MAILLOT " ARGEL - COREFF" OBLIGATOIRE

| CLASSEMENT DU MEILLEUR GRIMPEUR MAILLOT "COUTELLERIE de RECOUVRANCE" | | | |
|---|----------|---------|---------|
| 2 à 5 "GRIMPEUR" PAR ETAPES : 6 pts, 4 pts, 2 pts et 1 pt CLASSEMENT GENERAL A L'ISSUE DE L'ETAPE : TOTAL DES POINTS | | | |
| CLASSEMENT | 1er | 2ème | 3ème |
| 1 ^{ère} étape | 60,00 € | 30,00 € | 15,00 € |
| 3 ^{ème} étape - classement général | 60,00 € | 30,00 € | 15,00 € |
| 4 ^{ème} étape - classement général | 60,00 € | 30,00 € | 15,00 € |
| 5 ^{ème} étape - classement général final | 150,00 € | 90,00 € | 45,00 € |

PORT DU MAILLOT " COUTELLERIE de RECOUVRANCE " OBLIGATOIRE

| CLASSEMENT DES POINTS CHAUDS MAILLOT " LE GALL Frères " | | | |
|--|----------|---------|---------|
| 2 "POINTS CHAUDS" PAR ETAPES : 5 pts, 3 pts, 2 pts et 1 pt CLASSEMENT GENERAL A L'ISSUE DE L'ETAPE : TOTAL DES POINTS | | | |
| CLASSEMENT | 1er | 2ème | 3ème |
| 1 ^{ère} étape | 60,00 € | 30,00 € | / |
| 3 ^{ème} étape - classement général | 60,00 € | 30,00 € | / |
| 4 ^{ème} étape - classement général | 60,00 € | 30,00 € | / |
| 5 ^{ème} étape - classement général final | 120,00 € | 60,00 € | 30,00 € |

PORT DU MAILLOT " LE GALL Frères " OBLIGATOIRE

| CLASSEMENT DU MEILLEUR JEUNE MAILLOT "CREDIT AGRICOLE" | | | |
|---|---------|---------|---------|
| CLASSEMENT | 1er | 2ème | 3ème |
| 1 ^{ère} étape | 30,00 € | 15,00 € | / |
| 2 ^{ème} étape - classement général | 30,00 € | 15,00 € | / |
| 3 ^{ème} étape - classement général | 30,00 € | 15,00 € | / |
| 4 ^{ème} étape - classement général | 30,00 € | 15,00 € | / |
| 5 ^{ème} étape - classement général final | 90,00 € | 60,00 € | 30,00 € |

PORT DU MAILLOT "CREDIT AGRICOLE" OBLIGATOIRE

Vendredi 5 mai 2017

1ère ETAPE
LOPERHET - GUIPAVAS

OPERATIONS DE DEPART

Jeudi 4 Mai : ACCUEIL DES EQUIPES

Permanence de 16 h à 18 h 00 – Salle "Le Trimaran" – Allée du Trimaran – LOPERHET

☎ 06 24 87 28 57

Vendredi 5 Mai :

| | | |
|------------------|---|---|
| | Vestiaires | : Salle omnisports – Espace du Trimaran |
| 9 h 00 | Permanence | : Salle du Trimaran – Côté scène - Nord |
| à 10 h 30 | Dossards – Distribution des pièces officielles | : Salle du Trimaran – Hall d'entrée |
| 10 h 30 | Réunion des membres du comité d'organisation | : Salle du Trimaran – Côté scène – Sud |
| 11 h 00 | Réunion des Directeurs Sportifs, Collège des Arbitres et des Responsables de l'Organisation | : Salle du Trimaran – Côté scène – Sud |
| | Salle de presse | : Salle du Trimaran |
| 12 h 00 | Présentation des équipes - Emargement | Podium extérieur de la salle du Trimaran |
| 13 h 10 | Départ officieux | Sortie du parking de la salle du Trimaran |
| 13 h 15 | DEPART REEL LANCE | Rue René Goubin – Devant la mairie |

PARKING ORGANISATION :

Parking à gauche en entrant dans l'espace du Trimaran

PARKING EQUIPES :

Parkings au fond et à droite de l'espace du Trimaran (laisser l'espace libre devant le podium)

OPERATIONS D'ARRIVEE

Vers 16 h 30 ARRIVEE – Rue de Paris – Niveau arrêt des autobus – Face au Triskel

Déviation des directeurs sportifs 100 m à gauche avant l'arrivée - **Rue Anne de Bretagne**

Douches – Vestiaires **Stade de foot Eric Lamour – Rue de Saint Thudon**

Arbitres + Secrétariat **Ancienne bibliothèque - Rue de Saint Thudon**

Photocopieuse **Service Sport et Vie Associative – Complexe de Kercoco**

Presse **Ancienne bibliothèque - Rue de Saint Thudon**

Contrôle médical **Salle de réunion de la salle de combats - Complexe de Kercoco**

PARKING ORGANISATION : *Parking à gauche place du Monument aux Morts*

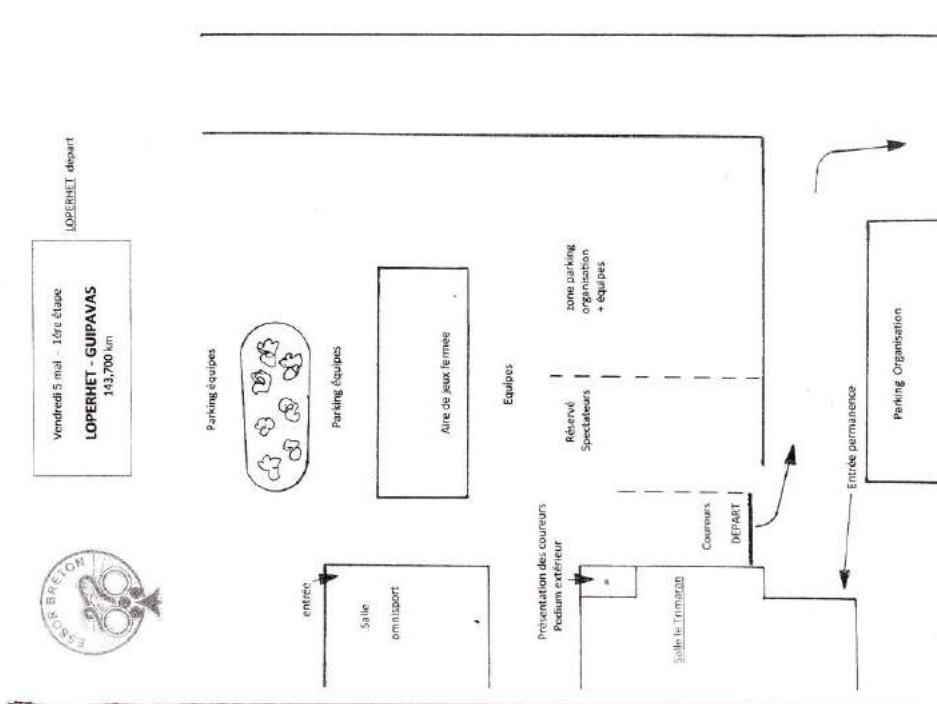
PARKING EQUIPES : *Parking – Salle Jean Monnet – Rue de Saint Thudon et rue Commandant Challe*

RECEPTION

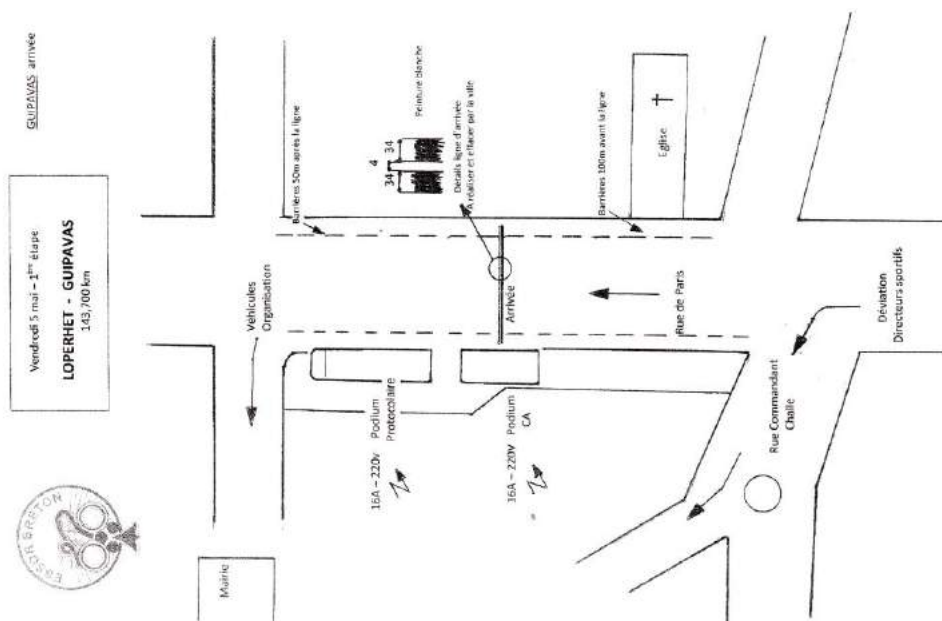
18 h 00 Réception d'honneur : **Salle de l'Alizé - 90 rue Commandant Challe**
Apéritif : **Société RICARD**

Disposition des parkings

Départ de LOPERHET



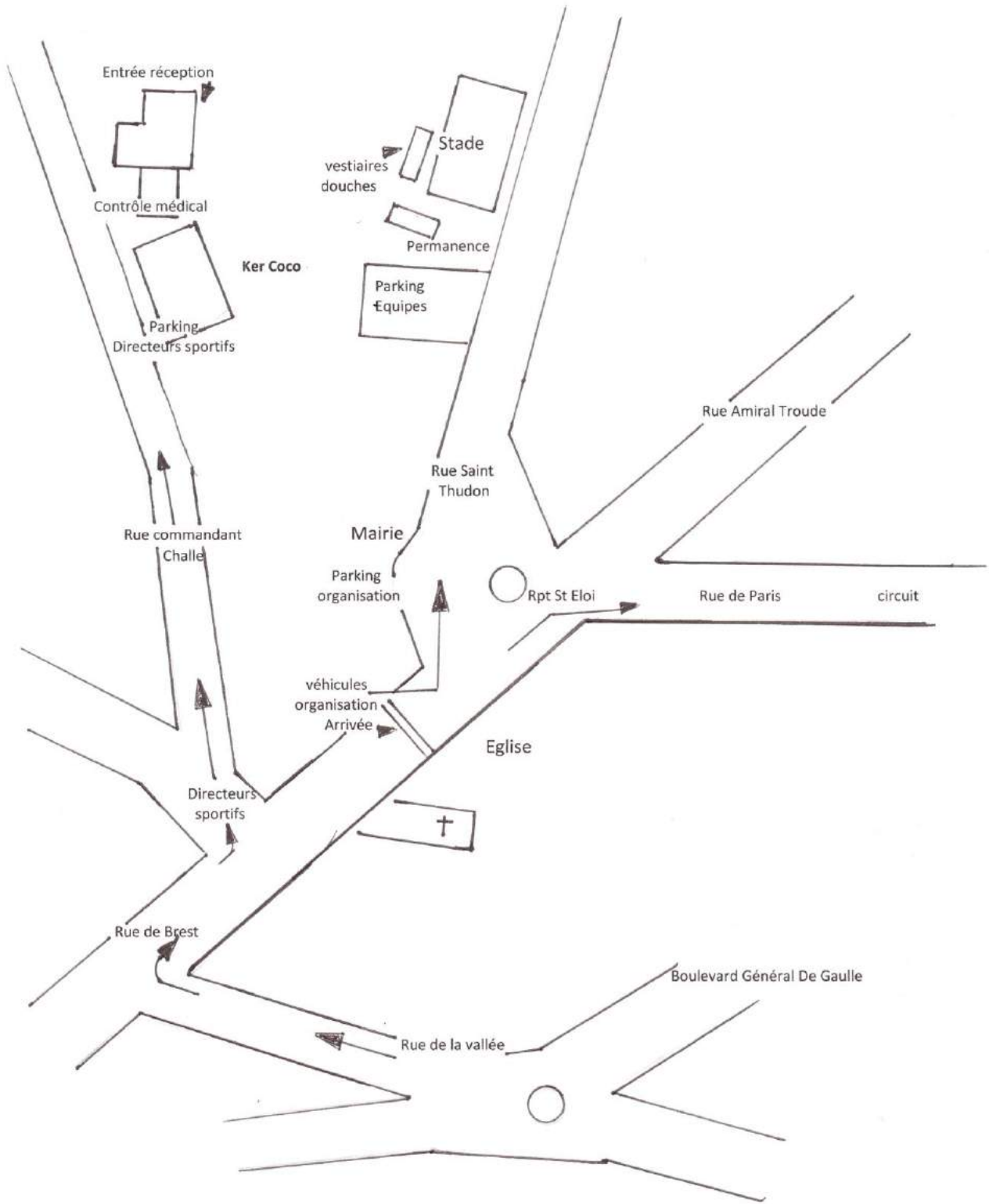
Arrivée à GUIPAVAS





Vendredi 5 mai - 1^{ère} étape
LOPERHET - GUIPAVAS
143,700 km

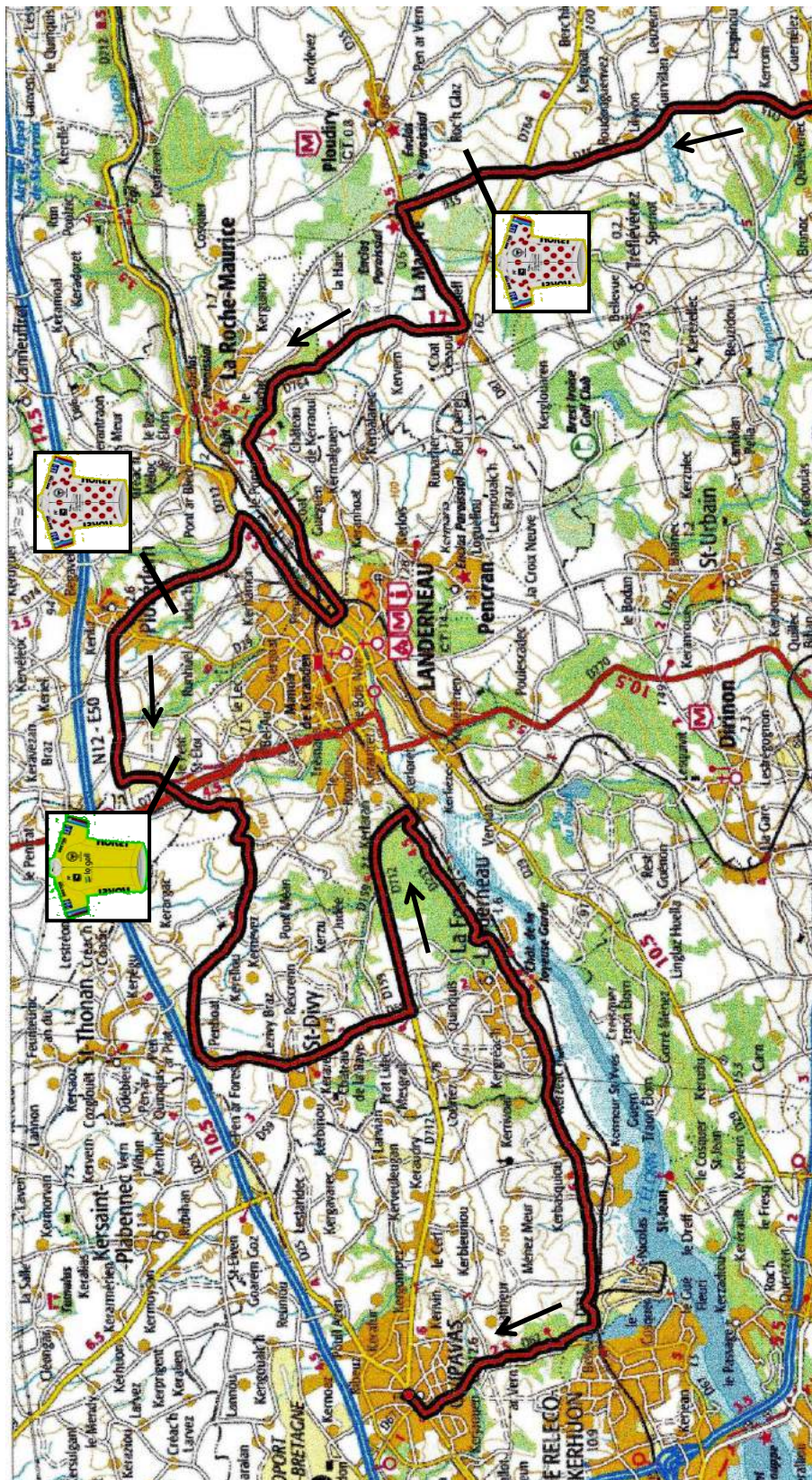
GUIPAVAS
Localisation salles et parking



Vendredi 5 mai 2017

1^{er} étape : LOPERHET – GUIPAVAS

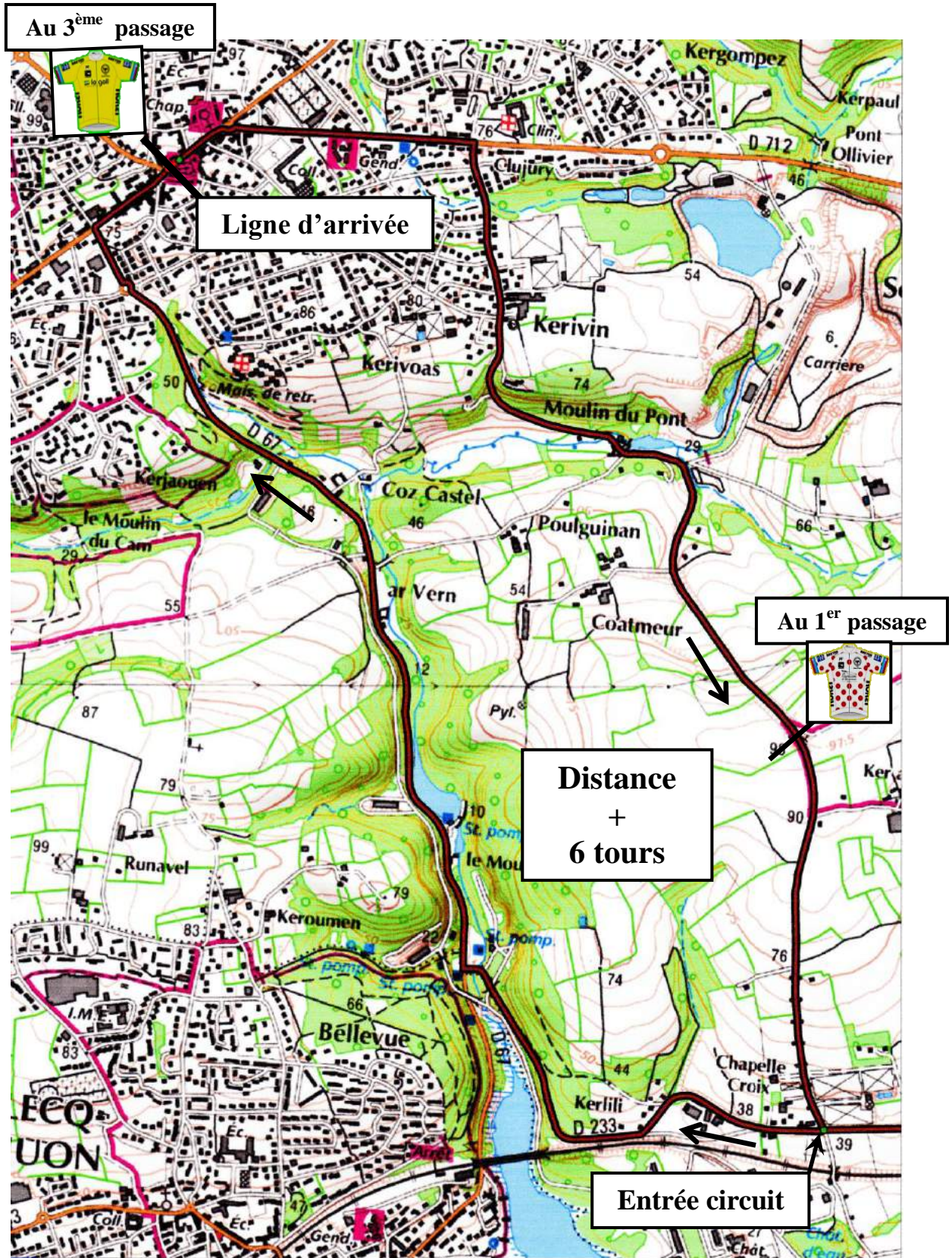
Partie en ligne – 2^{ème} partie



Vendredi 5 mai 2017

1^{er} étape : LOPERHET - GUIPAVAS

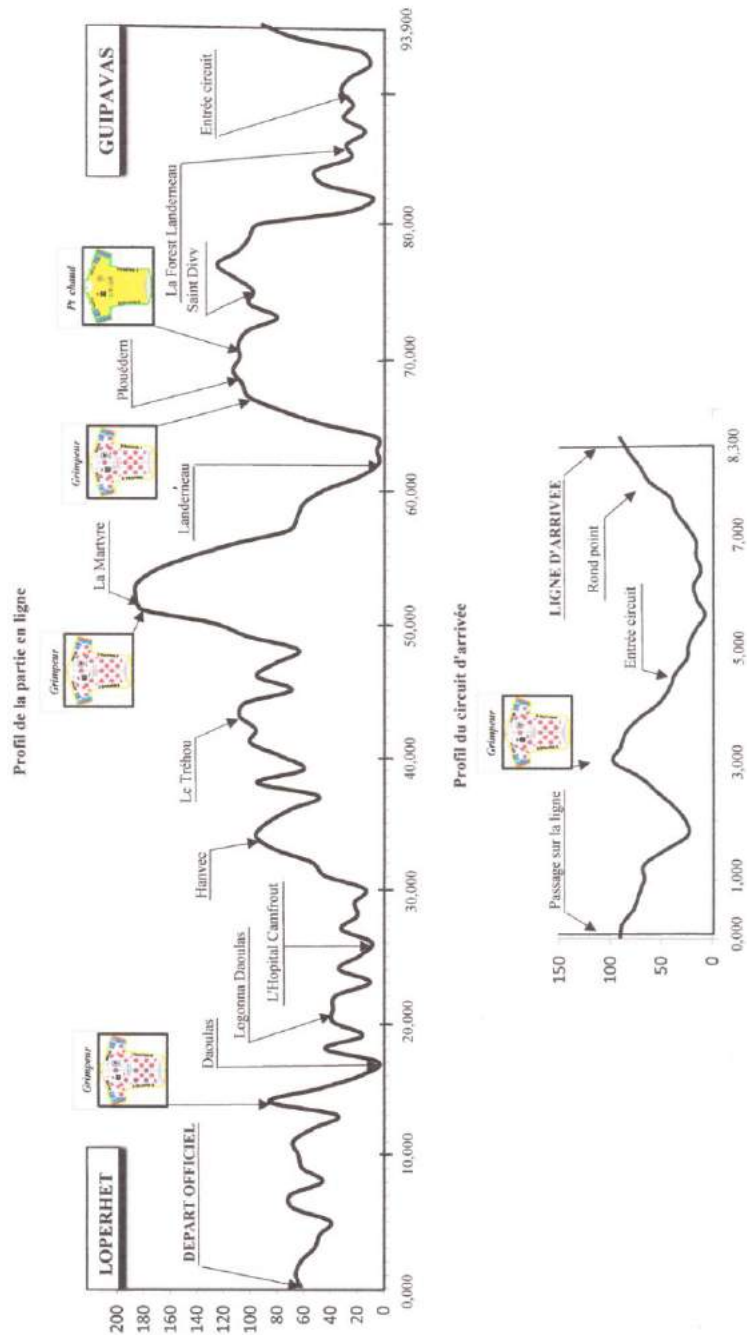
Circuit d'arrivée
Longueur : 8,300 Km



Vendredi 5 mai 2017

1^{er} étape : LOPERHET - GUIPAVAS

Profils



COMITE D'ORGANISATION DE L'ESSOR BRETON

1ère étape

Vendredi 5 mai 2017

143,700 Km

LOPERHET - GUIPAVAS

ITINERAIRE DETAILLE

| Horaire de passage | | | | Km | Km | |
|--------------------|----------------|--|---|-------------------|----------------|----------------|
| 40 Km/h | 43 Km/h | | | Parcouru | à parcourir | |
| 13 h:10 | | DEPART FICTIF - Rassemblement parking salle "Le Trimaran" | | | | |
| | VC | Rond point - A gauche | | 0,100 | | |
| | | Rond point - Tout droit | | 0,200 | | |
| | | Stop - Tout droit | | 0,500 | | |
| | | Stop - A gauche | | 0,700 | | |
| | | Mairie- Passage piétons | | 1,200 | | |
| 13 h:15 | | DEPART LANCE - Devant la mairie | | | 0,000 | 143,700 |
| 13 h:15 | 13 h:15 | VC | A droite vers Rostiviec, rue de l'église | 0,100 | 143,600 | |
| 13 h:15 | 13 h:15 | | Tout droit | 0,300 | 143,400 | |
| 13 h:16 | 13 h:16 | | Rond point - A droite route de Penfoul | 1,200 | 142,500 | |
| 13 h:17 | 13 h:17 | | Rond point - Tout droit | 1,600 | 142,100 | |
| 13 h:18 | 13 h:17 | | Stop - Tout droit vers Landerneau - Rue de la gare | 2,000 | 141,700 | |
| 13 h:18 | 13 h:18 | | Stop - Tout droit | 2,200 | 141,500 | |
| 13 h:18 | 13 h:18 | | Rond point - Tout droit | 2,500 | 141,200 | |
| 13 h:18 | 13 h:18 | | Rond point - A droite rue de Coadic Vihan | 2,600 | 141,100 | |
| 13 h:19 | 13 h:19 | | Sortie LOPERHET | 3,300 | 140,400 | |
| 13 h:20 | 13 h:19 | D33 | Rond point - A droite vers Loperhet route du Fogot | 3,500 | 140,200 | |
| 13 h:20 | 13 h:19 | | Entrée LOPERHET | 3,500 | 140,200 | |
| 13 h:21 | 13 h:20 | | Rond point - Tout droit | 4,200 | 139,500 | |
| 13 h:21 | 13 h:21 | VC | A gauche vers Rostiviec, rue de l'église | 4,400 | 139,300 | |
| 13 h:21 | 13 h:21 | | Tout droit | 4,600 | 139,100 | |
| 13 h:23 | 13 h:22 | | Rond point - A droite route de Penfoul | 5,500 | 138,200 | |
| 13 h:23 | 13 h:23 | | Rond point - Tout droit | 5,900 | 137,800 | |
| 13 h:24 | 13 h:23 | | Stop - Tout droit vers Landerneau - Rue de la gare | 6,300 | 137,400 | |
| 13 h:24 | 13 h:24 | | Stop - Tout droit | 6,500 | 137,200 | |
| 13 h:25 | 13 h:24 | | Rond point - Tout droit | 6,800 | 136,900 | |
| 13 h:25 | 13 h:24 | | Rond point - A droite rue de Coadic Vihan | 6,900 | 136,800 | |
| 13 h:26 | 13 h:25 | | Sortie LOPERHET | 7,600 | 136,100 | |
| 13 h:26 | 13 h:25 | D33 | Rond point - A droite vers Loperhet route du Fogot | 7,800 | 135,900 | |
| 13 h:26 | 13 h:25 | | Entrée LOPERHET | 7,800 | 135,900 | |
| 13 h:27 | 13 h:26 | | Rond point - Tout droit | 8,500 | 135,200 | |
| 13 h:28 | 13 h:27 | VC | A gauche vers Rostiviec, rue de l'église | 8,700 | 135,000 | |
| 13 h:28 | 13 h:27 | | Tout droit | 8,900 | 134,800 | |
| 13 h:29 | 13 h:28 | | Rond point - A droite route de Penfoul | 9,800 | 133,900 | |
| 13 h:30 | 13 h:29 | | Rond point - Tout droit | 10,200 | 133,500 | |
| 13 h:30 | 13 h:29 | | Stop - Tout droit vers Landerneau - Rue de la gare | 10,600 | 133,100 | |
| 13 h:31 | 13 h:30 | | Stop - Tout droit | 10,800 | 132,900 | |
| 13 h:31 | 13 h:30 | | Rond point - Tout droit | 11,100 | 132,600 | |
| 13 h:31 | 13 h:30 | | Rond point - A droite rue de Coadic Vihan | 11,200 | 132,500 | |
| 13 h:32 | 13 h:31 | | Sortie LOPERHET | 11,900 | 131,800 | |
| 13 h:33 | 13 h:31 | D33 | Rond point - Tout droit | 12,100 | 131,600 | |
| 13 h:34 | 13 h:33 | | GRIMPEUR - Face au panneau "Carrefour dangereux" | GRM 13,100 | 130,600 | |
| 13 h:36 | 13 h:34 | | Tout droit | 14,000 | 129,700 | |
| 13 h:37 | 13 h:35 | | A gauche vers Daoulas | 14,900 | 128,800 | |
| 13 h:37 | 13 h:36 | | Entrée DAOULAS | 15,200 | 128,500 | |
| 13 h:38 | 13 h:37 | | Stop - A droite vers Logonna Daoulas | 15,900 | 127,800 | |
| 13 h:39 | 13 h:37 | D333 | Tout droit vers Logonna Daoulas | 16,200 | 127,500 | |
| 13 h:40 | 13 h:38 | | Sortie DAOULAS | 17,000 | 126,700 | |
| 13 h:44 | 13 h:42 | | Cédez le passage - Rond point - A droite route de Ruliver | 19,500 | 124,200 | |
| 13 h:45 | 13 h:43 | | Entrée LOGONNA DAOULAS | 20,600 | 123,100 | |
| 13 h:46 | 13 h:44 | | A gauche vers centre nautique | 21,100 | 122,600 | |
| 13 h:46 | 13 h:44 | C2 | Tout droit vers L'Hopital Camfrou - Route du Menhir | 21,150 | 122,550 | |
| 13 h:47 | 13 h:45 | | Sortie LOGONNA DAOULAS | 21,800 | 121,900 | |
| 13 h:51 | 13 h:49 | | Entrée L'HOPITAL CAMFROUT | 24,500 | 119,200 | |
| 13 h:52 | 13 h:50 | D770 | Stop - A droite rue Emile Salaun | 25,200 | 118,500 | |
| 13 h:53 | 13 h:51 | | Rond point - Tout droit | 25,900 | 117,800 | |
| 13 h:55 | 13 h:52 | | Sortie L'HOPITAL CAMFROUT | 26,700 | 117,000 | |
| 13 h:55 | 13 h:53 | | Tout droit | 27,300 | 116,400 | |
| 13 h:59 | 13 h:56 | VC | A gauche vers Hanvec | 29,500 | 114,200 | |
| 13 h:59 | 13 h:56 | | Passage sous voie express | 29,600 | 114,100 | |
| 13 h:59 | 13 h:56 | | Stop - Tout droit vers Hanvec | 29,800 | 113,900 | |



| | | | | | | |
|---------|---------|------|--|-----|--------|---------|
| 14 h:04 | 14 h:01 | | Entrée HANVEC Route de Boudourec | | 33,100 | 110,600 |
| 14 h:05 | 14 h:01 | D47 | Cédez le passage à gauche - Route d'Irvillac | | 33,400 | 110,300 |
| 14 h:05 | 14 h:02 | | A droite à la croix | | 33,900 | 109,800 |
| 14 h:06 | 14 h:02 | | Sortie HANVEC | | 34,200 | 109,500 |
| 14 h:10 | 14 h:06 | VC | A droite - Après la maison sur la droite - (Abri bois) | | 37,200 | 106,500 |
| 14 h:12 | 14 h:08 | | Tout droit | | 38,500 | 105,200 |
| 14 h:13 | 14 h:09 | | Pont sur voie ferrée | | 38,900 | 104,800 |
| 14 h:18 | 14 h:13 | | A gauche après le pont | | 42,000 | 101,700 |
| 14 h:15 | 14 h:10 | D33 | Stop - A droite vers Le Tréhou | | 40,000 | 103,700 |
| 14 h:21 | 14 h:16 | | Entrée LE TREHOU - Route d'Irvillac | | 44,300 | 99,400 |
| 14 h:21 | 14 h:17 | | Stop - A gauche vers Sizun, La Martyre, Ploudiry | | 44,600 | 99,100 |
| 14 h:22 | 14 h:17 | D35 | Tout droit vers Landerneau - Route de La Martyre | | 44,700 | 99,000 |
| 14 h:22 | 14 h:17 | | A droite à la croix | | 45,000 | 98,700 |
| 14 h:22 | 14 h:17 | | Sortie LE TREHOU | | 45,100 | 98,600 |
| 14 h:29 | 14 h:23 | | Stop - Tout droit vers La Martyre, Ploudiry | | 49,400 | 94,300 |
| 14 h:30 | 14 h:25 | | GRIMPEUR - Face au panneau "Aire de déchets verts" | GRM | 50,200 | 93,500 |
| 14 h:31 | 14 h:26 | | Entrée LA MARTYRE - Route de Ty Croas | | 50,900 | 92,800 |
| 14 h:32 | 14 h:26 | VC | A gauche rue Saint Salomon | | 51,400 | 92,300 |
| 14 h:32 | 14 h:26 | | A gauche vers Pencran, Tréflévénez - Route du Keff | | 51,500 | 92,200 |
| 14 h:32 | 14 h:27 | | Sortie LA MARTYRE | | 51,900 | 91,800 |
| 14 h:35 | 14 h:29 | D764 | Stop - A droite vers Landerneau | | 53,400 | 90,300 |
| 14 h:41 | 14 h:35 | | Tout droit | | 57,500 | 86,200 |
| 14 h:45 | 14 h:38 | | Entrée PENCRA | | 60,000 | 83,700 |
| 14 h:45 | 14 h:39 | | Passage sous voie ferrée | | 60,300 | 83,400 |
| 14 h:45 | 14 h:39 | | Entrée LANDERNEAU - Rue du Voas Glaz | | 60,500 | 83,200 |
| 14 h:45 | 14 h:39 | | Rond point - A droite vers toutes directions | | 60,500 | 83,200 |
| 14 h:46 | 14 h:39 | | Rond point - A droite vers Landivisiau, La Roche Maurice | | 60,800 | 82,900 |
| 14 h:46 | 14 h:40 | | Passage sous voie ferrée | | 61,000 | 82,700 |
| 14 h:46 | 14 h:40 | | Rond point - Tout droit | | 61,200 | 82,500 |
| 14 h:47 | 14 h:40 | | Sortie LANDERNEAU | | 61,400 | 82,300 |
| 14 h:49 | 14 h:42 | VC | A gauche vers Plouédern, Trémaouézan | | 62,900 | 80,800 |
| 14 h:52 | 14 h:45 | | GRIMPEUR - Face poteau électrique | GRM | 64,700 | 79,000 |
| 14 h:52 | 14 h:45 | | Entrée PLOUEDERN | | 65,100 | 78,600 |
| 14 h:53 | 14 h:46 | | Stop - Tout droit vers RN12, ZI de Kériel - Route du stade | | 65,400 | 78,300 |
| 14 h:53 | 14 h:46 | | Sortie PLOUEDERN | | 65,900 | 77,800 |
| 14 h:54 | 14 h:47 | | Tout droit | | 66,300 | 77,400 |
| 14 h:56 | 14 h:49 | | Rond point - Tout droit | | 67,400 | 76,300 |
| 14 h:56 | 14 h:49 | | A gauche vers ZI de Saint Eloi - Rue de Béniguet | | 67,900 | 75,800 |
| 14 h:57 | 14 h:49 | | A droite | | 68,000 | 75,700 |
| 14 h:57 | 14 h:50 | | POINT CHAUD - Face panneau livraison Argel | PC | 68,200 | 75,500 |
| 14 h:57 | 14 h:50 | | Tout droit | | 68,400 | 75,300 |
| 14 h:58 | 14 h:51 | | Passage sur 4 voies - Tout droit | | 68,800 | 74,900 |
| 14 h:59 | 14 h:52 | | Stop - A droite | | 69,800 | 73,900 |
| 15 h:00 | 14 h:52 | | Rond point - A droite | | 70,000 | 73,700 |
| 15 h:00 | 14 h:53 | | A gauche | | 70,300 | 73,400 |
| 15 h:01 | 14 h:54 | | Cédez le passage - A droite | | 71,200 | 72,500 |
| 15 h:03 | 14 h:55 | | Stop - Tout droit | | 72,100 | 71,600 |
| 15 h:04 | 14 h:56 | | Stop - Tout droit (à droite) | | 72,900 | 70,800 |
| 15 h:05 | 14 h:57 | | Rond point - A gauche vers Saint Divy | | 73,800 | 69,900 |
| 15 h:09 | 15 h:01 | | Entrée SAINT DIVY - Route de Lésivy | | 76,000 | 67,700 |
| 15 h:09 | 15 h:01 | D59 | Cédez le passage - A gauche vers La Forest, Landerneau | | 76,300 | 67,400 |
| 15 h:09 | 15 h:01 | | Gauche - droite sur la place | | 76,500 | 67,200 |
| 15 h:10 | 15 h:02 | | Rond point - Tout droit | | 76,700 | 67,000 |
| 15 h:10 | 15 h:02 | | Sortie SAINT DIVY | | 77,200 | 66,500 |
| 15 h:12 | 15 h:03 | | Stop - Tout droit vers Landerneau, La Forest | | 78,000 | 65,700 |
| 15 h:12 | 15 h:04 | D712 | Rond point - A gauche vers Landerneau | | 78,400 | 65,300 |
| 15 h:17 | 15 h:08 | | Entrée LANDERNEAU | | 81,600 | 62,100 |
| 15 h:17 | 15 h:09 | D233 | A droite vers La Forest Landerneau | | 81,700 | 62,000 |
| 15 h:17 | 15 h:09 | | Sortie LANDERNEAU | | 81,800 | 61,900 |
| 15 h:21 | 15 h:12 | | Entrée LA FOREST LANDERNEAU - Route de Landerneau | | 84,400 | 59,300 |
| 15 h:22 | 15 h:13 | | Rond point - Tout droit | | 84,700 | 59,000 |
| 15 h:22 | 15 h:14 | | Stop - Tout droit | | 85,300 | 58,400 |
| 15 h:23 | 15 h:14 | | Rond point - Tout droit | | 85,800 | 57,900 |
| 15 h:24 | 15 h:15 | | Rond point - Tout droit | | 86,100 | 57,600 |
| 15 h:24 | 15 h:15 | | Sortie LA FOREST LANDERNEAU - Route de Kerhuon | | 86,300 | 57,400 |
| 15 h:26 | 15 h:17 | | Entrée GUIPAVAS-LE DOUVEZ | | 87,700 | 56,000 |
| 15 h:26 | 15 h:17 | | Rond point - Tout droit vers Guipavas, Le Relecq Kerhuon | | 87,800 | 55,900 |
| 15 h:27 | 15 h:18 | | Rond point - Tout droit | | 88,400 | 55,300 |
| 15 h:27 | 15 h:18 | | Sortie GUIPAVAS-LE DOUVEZ | | 88,500 | 55,200 |
| 15 h:29 | 15 h:20 | | Entrée CIRCUIT | | 89,800 | 53,900 |
| 15 h:31 | 15 h:21 | D67 | Stop - A droite vers Guipavas | | 91,000 | 52,700 |



| | | | | | | |
|---------|---------|------|---|-----|----------------|---------------|
| 15 h:34 | 15 h:25 | | Entrée GUIPAVAS - Rue de la Vallée | | 93,200 | 50,500 |
| 15 h:34 | 15 h:25 | | Rond point - Tout droit | § | 93,300 | 50,400 |
| 15 h:35 | 15 h:25 | D712 | Stop - A droite rue de Brest | | 93,500 | 50,200 |
| 15 h:35 | 15 h:25 | | Feux tricolores - Tout droit | | 93,700 | 50,000 |
| 15 h:35 | 15 h:26 | | Passage sur la ligne d'arrivée | | 93,900 | 49,800 |
| 15 h:36 | 15 h:26 | VC | Rond point - A droite rue de Paris | § | 94,000 | 49,700 |
| 15 h:36 | 15 h:27 | | A droite rue de Kéruvin | § | 94,600 | 49,100 |
| 15 h:37 | 15 h:27 | | Rond point - Tout droit | § | 94,700 | 49,000 |
| 15 h:37 | 15 h:27 | | Sortie GUIPAVAS | | 95,300 | 48,400 |
| 15 h:38 | 15 h:28 | | A gauche | | 95,800 | 47,900 |
| 15 h:39 | 15 h:28 | | A droite | | 96,000 | 47,700 |
| 15 h:40 | 15 h:30 | | GRIMPEUR - Face à la croix sur la gauche | GRM | 96,800 | 46,900 |
| 15 h:42 | 15 h:31 | D233 | Stop - A droite | | 98,000 | 45,700 |
| 15 h:44 | 15 h:33 | D67 | Stop - A droite vers Guipavas | | 99,400 | 44,300 |
| 15 h:47 | 15 h:36 | | Entrée GUIPAVAS | | 101,500 | 42,200 |
| 15 h:47 | 15 h:36 | | Rond point - Tout droit | § | 101,600 | 42,100 |
| 15 h:47 | 15 h:37 | D712 | Stop - A droite rue de Brest | | 101,900 | 41,800 |
| 15 h:48 | 15 h:37 | | Feux tricolores - Tout droit | | 102,000 | 41,700 |
| 15 h:48 | 15 h:37 | | 2ème Passage sur la ligne d'arrivée | | 102,200 | 41,500 |
| 16 h:00 | 15 h:49 | | 3ème Passage sur la ligne d'arrivée - POINT CHAUD | PC | 110,500 | 33,200 |
| 16 h:13 | 16 h:00 | | 4ème Passage sur la ligne d'arrivée | | 118,800 | 24,900 |
| 16 h:25 | 16 h:12 | | 5ème Passage sur la ligne d'arrivée (Trophée René MILIN) | | 127,100 | 16,600 |
| 16 h:38 | 16 h:23 | | 6ème Passage sur la ligne d'arrivée | | 135,400 | 8,300 |
| 16 h:50 | 16 h:35 | | ARRIVEE de la 1ère ETAPE | | 143,700 | 0,000 |



Samedi 6 mai 2017

**2^{ème} ETAPE
GUILERS - GUILERS**

Les coureurs devront présenter leur vélo au contrôle 15 minutes avant le départ

Départ de minute en minute

OPERATIONS DE DEPART

| | | |
|----------------|--|--|
| 8 h 00 | Réunion des membres du comité d'organisation : | Salle n°1 - Agora - Rue Charles de Gaulle |
| | Salle de presse | Salle rose - Agora |
| | Emargement des coureurs | Podium - Parking rue Laennec - Face à "La Cigale" |
| 09 h 00 | DEPART 1er coureur | Ligne face à "La Cigale" |

PARKING ORGANISATION : Parking salle de l'Agora

PARKING EQUIPES : Parking Ets Raub - Accès départ par les rues de la gare, de Milizac et Laënnec

OPERATIONS D'ARRIVEE

A partir de 09 h 12 ARRIVEE - Rue Charles de Gaulle - Face à l'Agora

Déviation des directeurs sportifs - 50 m à gauche après l'arrivée - Rue Pasteur

Douches - Vestiaires

Complexe du Ballard - Rue Charles Berthelot

Arbitres + Secrétariat

Salle bleue de l'Agora

Presse

Salle rose - Agora

Contrôle médical

Espace jeune de l'Agora

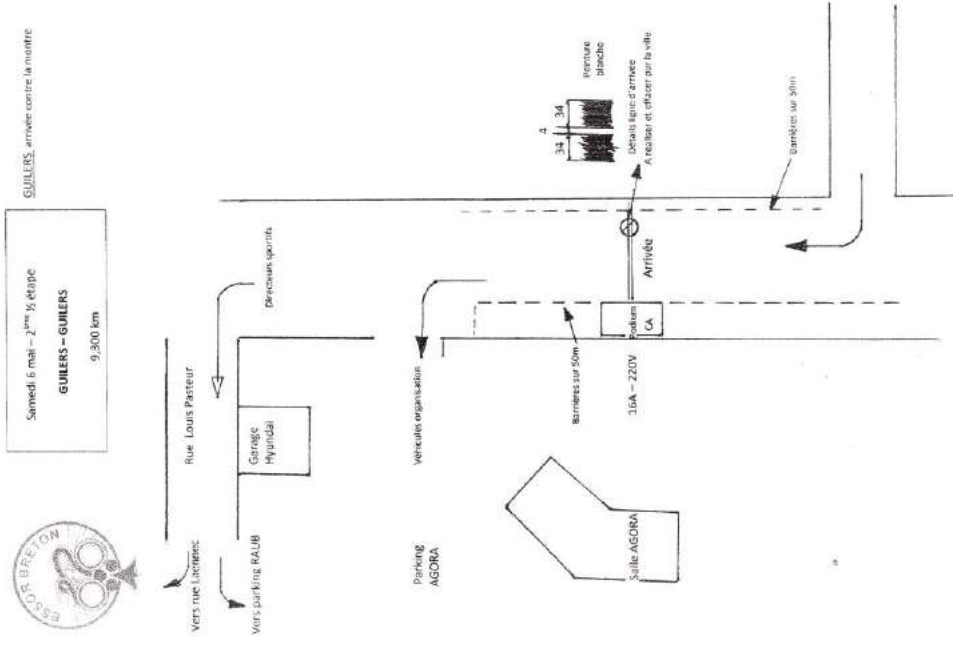
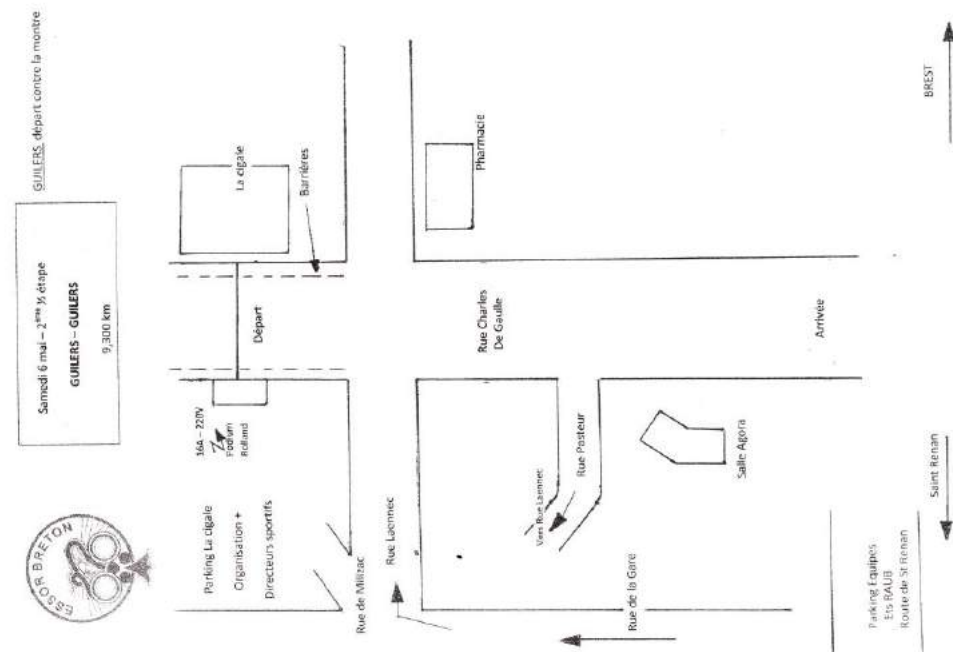
PARKING ORGANISATION : Parking salle de l'Agora

PARKING EQUIPES : Parking Ets Raub - Accès par les rues Pasteur et de la gare

RECEPTION

| | | |
|----------------|---------------------|---|
| 11 h 00 | Réception d'honneur | : Salle n°1 de l'Agora - Rue Charles de Gaulle |
| | Apéritif | : Société RICARD |

Dispositions aux abords de la ligne de départ et de l'arrivée

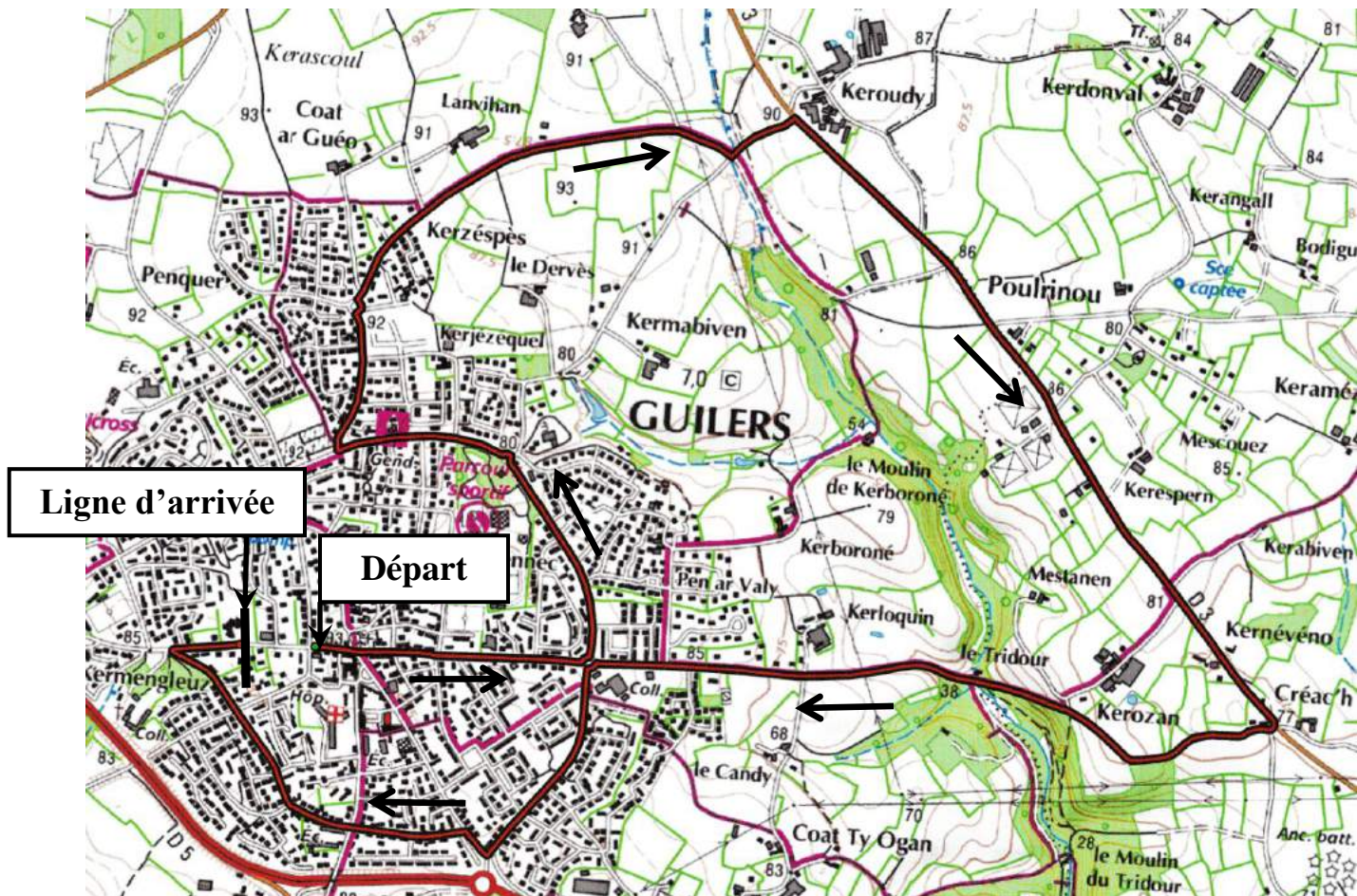


Samedi 6 mai 2017

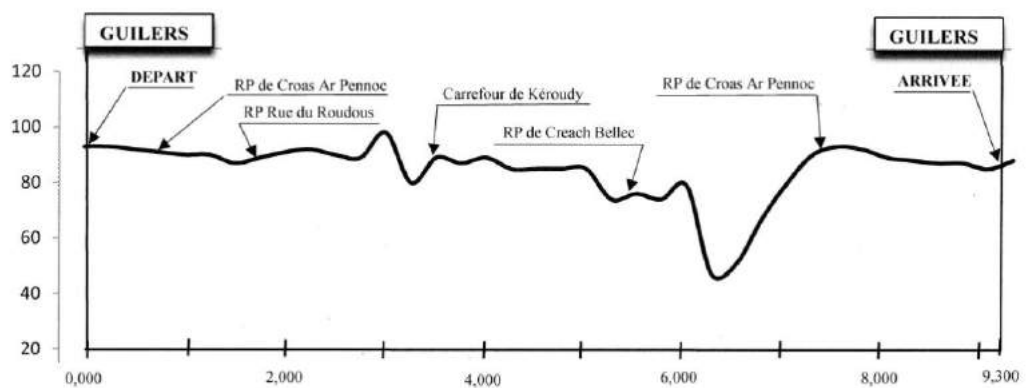
2^{ème} étape : GUILERS - GUILERS

Contre la montre individuel

Longueur : 9,300 Km



Profil de l'étape



COMITE D'ORGANISATION DE L'ESSOR BRETON

2^{ème} étape

samedi 6 mai 2017

9,300 Km

GUILERS - GUILERS

ITINERAIRE DETAILLE

Horaire de passage
45 Km/h

| 1er coureur | Dernier | | Km Parcouru | Km à parcourir |
|----------------|----------------|--|----------------|-------------------|
| 09 h:00 | 10 h:47 | Départ rue Charles de Gaulle devant "La Cigale" | 0,000 | 9,300 |
| 09 h:00 | 10 h:47 | Tout droit à l'église rue de Bohars | 0,100 | 9,200 |
| 09 h:00 | 10 h:47 | Rond point - A gauche rue de la source | 0,700 | 8,600 |
| 09 h:01 | 10 h:48 | Rond point - A gauche rue de la source | 1,300 | 8,000 |
| 09 h:02 | 10 h:49 | Rond point - A droite vers Bohars | 1,700 | 7,600 |
| 09 h:02 | 10 h:49 | Rond point - Tout droit rue du Roudous vers Bohars | 2,100 | 7,200 |
| 09 h:03 | 10 h:50 | Tout droit | 2,500 | 6,800 |
| 09 h:03 | 10 h:50 | Sortie GUILERS | 2,600 | 6,700 |
| 09 h:04 | 10 h:51 | A gauche | 3,300 | 6,000 |
| 09 h:04 | 10 h:51 | D3 Cédez le passage - A droite vers Bohars | 3,500 | 5,800 |
| 09 h:07 | 10 h:54 | VC Rond point - A droite vers Tridour Vras | 5,500 | 3,800 |
| 09 h:09 | 10 h:56 | Entrée GUILERS | 6,800 | 2,500 |
| 09 h:09 | 10 h:56 | Rond point - Tout droit | 7,200 | 2,100 |
| 09 h:09 | 10 h:56 | Rond point - A gauche rue de Kermonfort | 7,400 | 1,900 |
| 09 h:10 | 10 h:57 | Rond point - Tout droit | 7,900 | 1,400 |
| 09 h:10 | 10 h:57 | Stop - A droite rue Charles de Gaulle | 8,000 | 1,300 |
| 09 h:10 | 10 h:57 | A gauche rue de Coat Mez | 8,100 | 1,200 |
| 09 h:11 | 10 h:58 | Stop - Tout droit | 8,300 | 1,000 |
| 09 h:11 | 10 h:58 | Feux tricolores - Tout droit rue des écoles | 8,400 | 0,900 |
| 09 h:11 | 10 h:58 | Rond point - Tout droit | 8,900 | 0,400 |
| 09 h:12 | 10 h:59 | Stop - A droite rue Charles de Gaulle | 9,100 | 0,200 |
| 09 h:12 | 10 h:59 | ARRIVEE - Face à l'Agora | 9,300 | 0,000 |

Samedi 6 mai 2017

**3^{ème} ETAPE
BOHARS – PLOUNEVEZ LOCHRIST**

OPERATIONS DE DEPART

14 h 00 Réunion des membres du comité d'organisation : **Foyer des jeunes – Espace du Kreisker**
Salle de presse **Foyer des jeunes – Espace du Kreisker**
Emargement des coureurs **Podium – Entrée du terrain stabilisé du Kreisker**

14 h 45 **Départ officiels** **Sortie du terrain stabilisé – Rue de Penn Ar Guear**

15 h 00 **DEPART LANCE** **100 mètres après le rond point de l'espace Emeraude**

PARKING ORGANISATION : Entrée du terrain stabilisé - Voir plan

PARKING EQUIPES : Sur le terrain stabilisé - Voir plan

OPERATIONS D' ARRIVEE

A partir de 17 h 15- ARRIVEE – Place de la Mairie

Déviation des directeurs sportifs 50 mètres à droite avant la ligne, vers les parkings derrière l'église

Douches – Vestiaires **Complexe sportif de Bellevue -Vestiaires du stade de foot**

Arbitres + Secrétariat **Mairie - Salle du conseil – Rez de chaussée**

Presse **Mairie – Salle des commissions - Etage**

Contrôle médical **Salle n°2 de la bibliothèque**

PARKING ORGANISATION : Parking du cimetière – voir plan

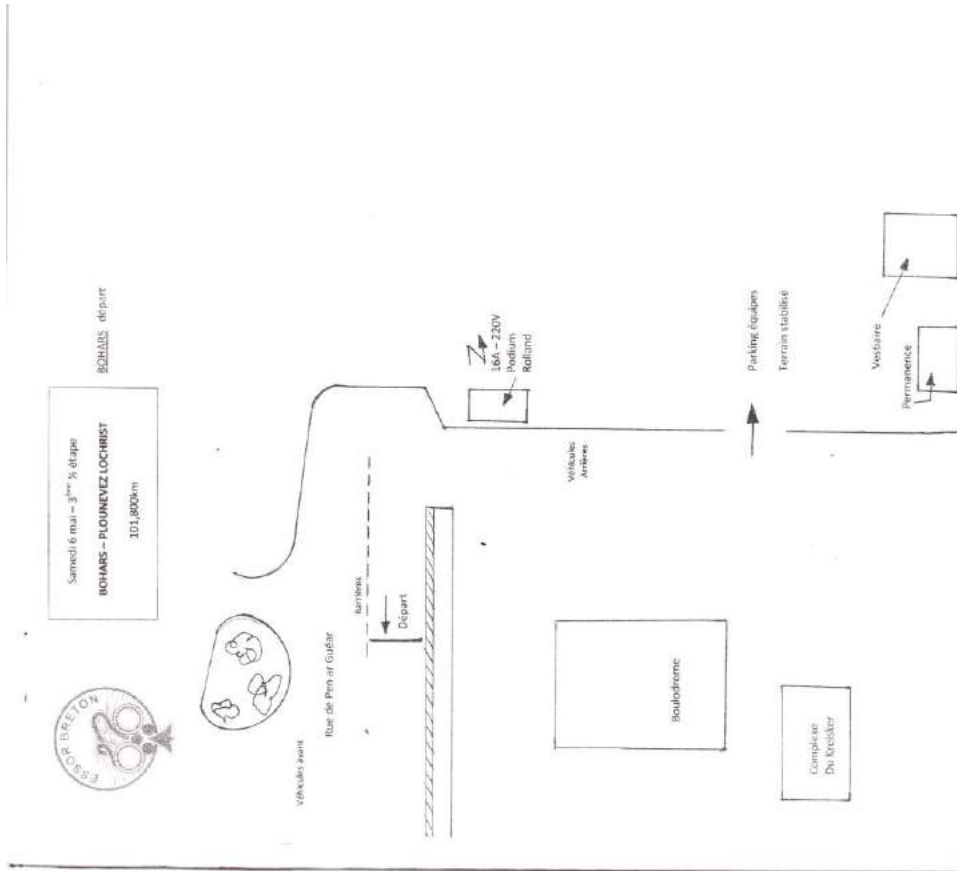
PARKING EQUIPES : Parking de Mooncoin – Derrière l'église - voir plan

RECEPTION

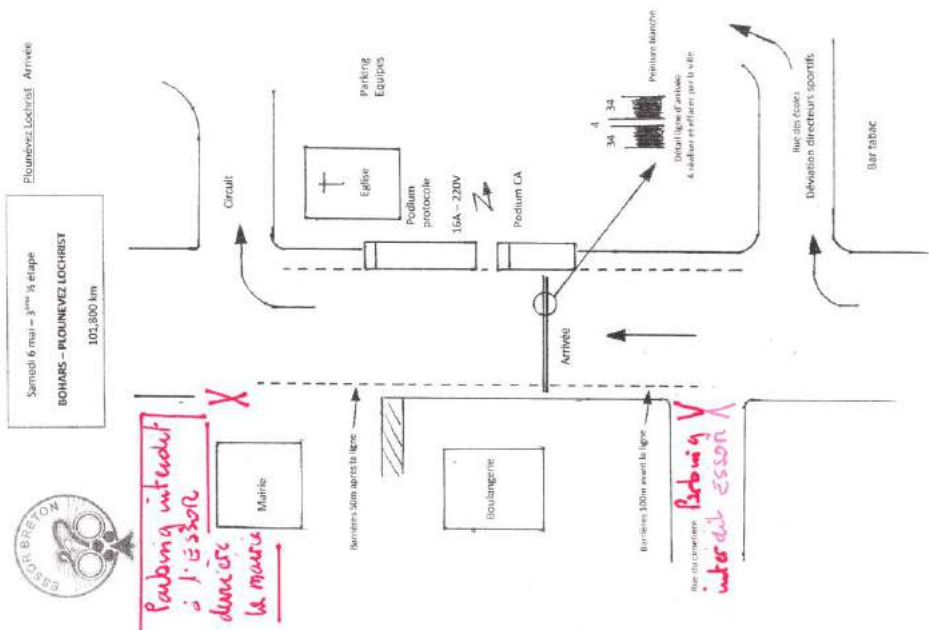
18 h 30 Réception d'honneur : **Maison familiale – Rue de la gare**
Apéritif : **Société RICARD**

Disposition des parkings

Départ de BOHARS



Arrivée à PLOU NEVEZ LOCHRIST



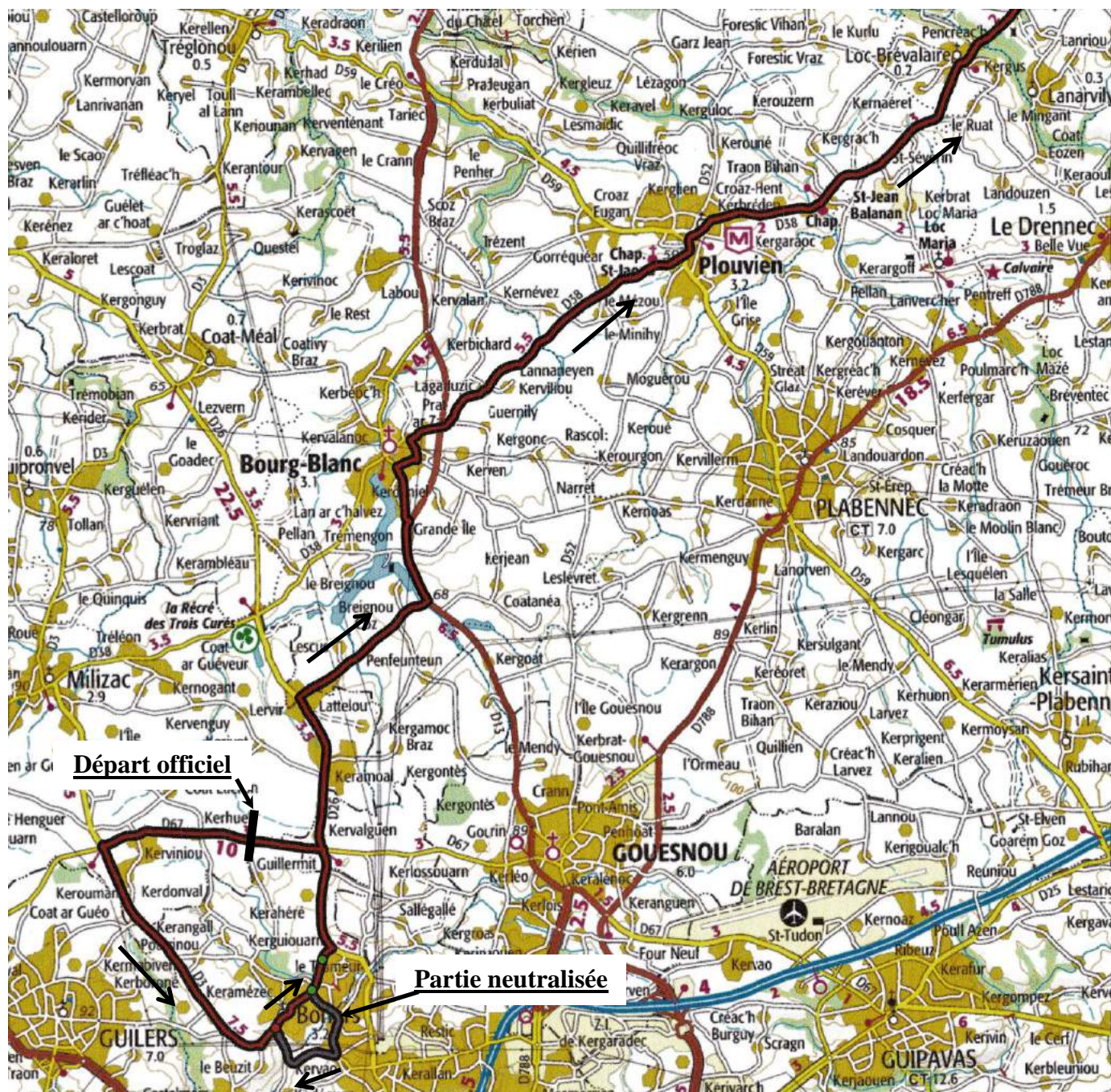
59^{ème} édition de l'ESSOR BRETON

Samedi 6 mai 2017

3^{ème} étape : BOHARS – PLOUNEVEZ LOCHRIST

Longueur de l'étape : 101,800 Km

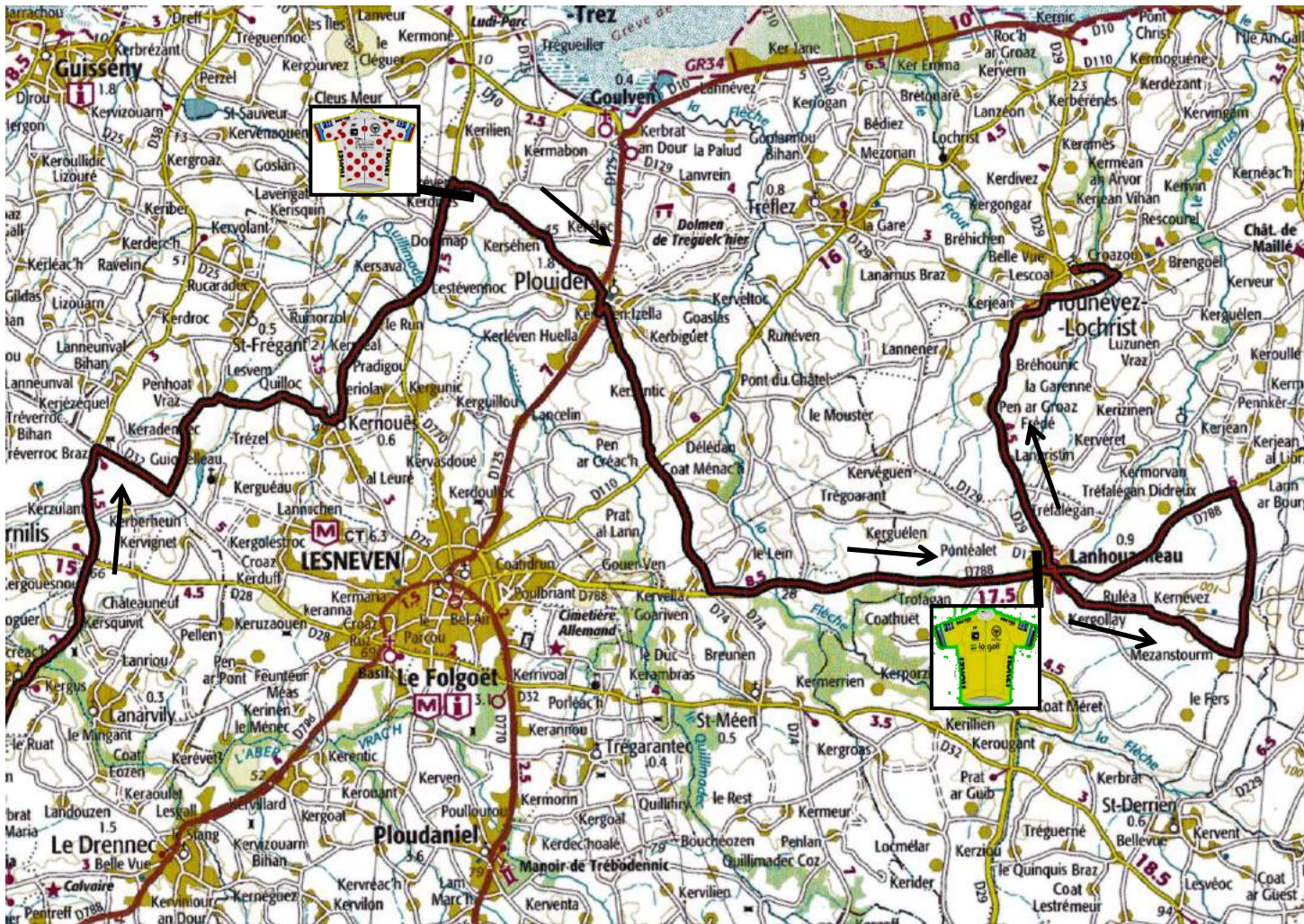
Partie en ligne – 1^{ère} partie



Samedi 6 mai 2017

3^{ème} étape : BOHARS – PLOUNEVEZ LOCHRIST

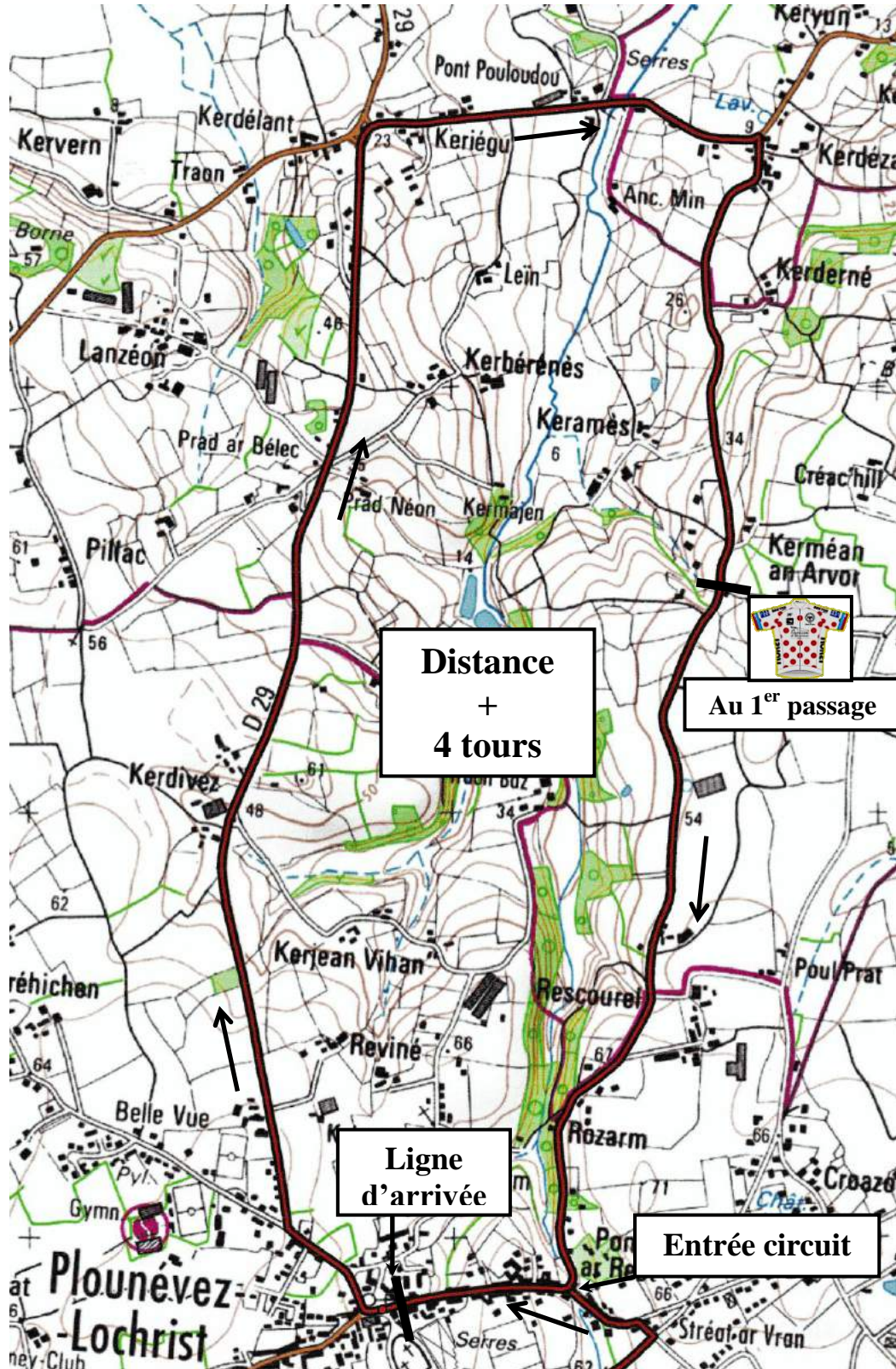
Partie en ligne – 2^{ème} partie



Samedi 6 mai 2017

3^{ème} étape : BOHARS – PLOUNEVEZ LOCHRIST

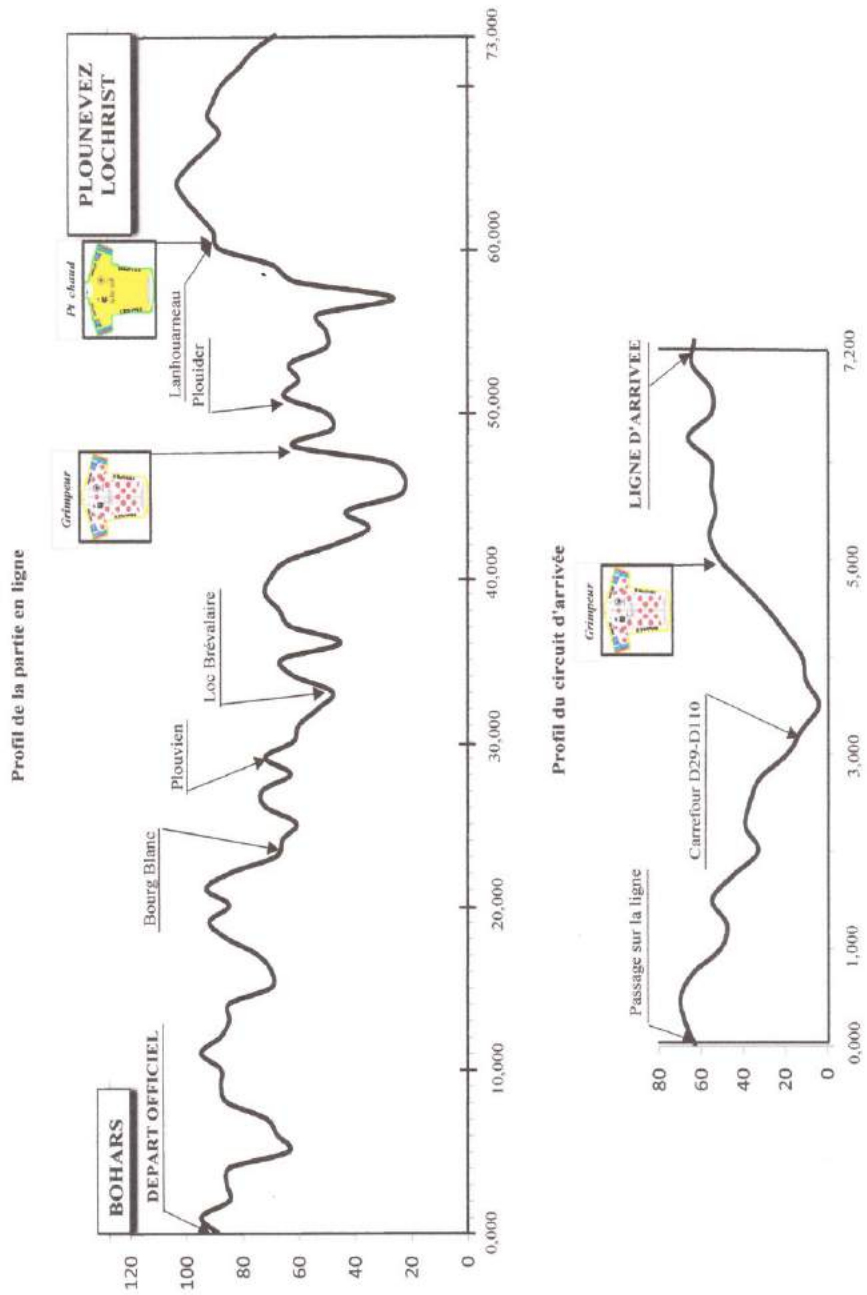
Circuit d'arrivée
Longueur : 7,200 Km



Samedi 6 mai 2017

3^{ème} étape : BOHARS – PLOUNEVEZ LOCHRIST

Profils



COMITE D'ORGANISATION DE L'ESSOR BRETON

3^{ème} étape

samedi 6 mai 2017

101,800 Km

BOHARS - PLOUNEVEZ LOCHRIST

ITINERAIRE DETAILLE

| Horaire de passage | | | | Km | Km |
|--------------------|---------|-----|--|--------------|----------------|
| 40 Km/h | 43 Km/h | | | Parcouru | à parcourir |
| 14 h:45 | | | Rassemblement rue de Pen ar Guear - Sortie du stade | 0,000 | |
| | | | Rond point - A droite rue Huon de Kermadec | 0,200 | |
| | | | Rond point - Tout droit | 0,300 | |
| | | | Rond point à droite rue de Lez Huel | 0,500 | |
| | | | Sortie BOHARS | 0,800 | |
| | | D3 | Rond point de Maez Rivoal- A droite vers Milizac, Bohars | 1,400 | |
| | | | Entrée BREST | 1,400 | |
| | | | A droite et à gauche rue de Loguillo | 2,500 | |
| | | | Rond point - A droite (devant la mairie) | 3,000 | |
| | | | Rond point - Tout droit | 3,100 | |
| | | | Rond point - Tout droit | 3,400 | |
| | | | Rond point - Tout droit | 3,500 | |
| | | | Sortie BOHARS | 3,800 | |
| | | D26 | Stop - A gauche vers Gouesnou | 4,000 | |
| | | D67 | Rond point - A gauche vers Le Conquet, Saint Renan | 5,700 | |
| | | | Rond point - Tout droit vers Le Conquet, Saint Renan | 7,200 | |
| 15 h:00 | | | D67 Départ lancé - 100 mètres après le rond point "Espace Emeraude" | 0,000 | 101,800 |
| 15 h:01 | 15 h:01 | D3 | Rond point - A gauche vers Bohars, Brest | 1,200 | 100,600 |
| 15 h:04 | 15 h:04 | | Rond point - A gauche vers Brest, Bohars | 3,100 | 98,700 |
| 15 h:05 | 15 h:05 | | Rond point - Tout droit vers Brest, Bohars | 3,600 | 98,200 |
| 15 h:05 | 15 h:05 | VC | A gauche vers Bohars rue de Loguillo | 3,700 | 98,100 |
| 15 h:06 | 15 h:05 | | Stop - A gauche vers Bohars | 4,000 | 97,800 |
| 15 h:06 | 15 h:06 | | Rond point - A droite vers Gouesnou rue Huon de Kermadec | 4,400 | 97,400 |
| 15 h:06 | 15 h:06 | | Rond point - Tout droit | 4,500 | 97,300 |
| 15 h:07 | 15 h:06 | | Rond point - A gauche rue de Lez | 4,700 | 97,100 |
| 15 h:07 | 15 h:06 | | Rond point - Tout droit | 4,800 | 97,000 |
| 15 h:07 | 15 h:07 | | Sortie BOHARS | 5,200 | 96,600 |
| 15 h:08 | 15 h:07 | D26 | Stop - A gauche vers Gouesnou | 5,400 | 96,400 |
| 15 h:10 | 15 h:09 | D67 | Rond point - A gauche vers Le Conquet, Saint Renan | 6,800 | 95,000 |
| 15 h:12 | 15 h:11 | | Rond point - Tout droit vers Le Conquet, Saint Renan | 8,500 | 93,300 |
| 15 h:14 | 15 h:13 | D3 | Rond point - A gauche vers Bohars, Brest | 9,900 | 91,900 |
| 15 h:19 | 15 h:18 | | Rond point - A gauche vers Brest, Bohars | 13,100 | 88,700 |
| 15 h:20 | 15 h:18 | | Rond point - Tout droit vers Brest, Bohars | 13,600 | 88,200 |
| 15 h:20 | 15 h:19 | VC | A gauche vers Bohars rue de Loguillo | 13,700 | 88,100 |
| 15 h:21 | 15 h:19 | | Stop - A gauche vers Bohars | 14,000 | 87,800 |
| 15 h:21 | 15 h:20 | | Rond point - A droite vers Gouesnou rue Huon de Kermadec | 14,400 | 87,400 |
| 15 h:21 | 15 h:20 | | Rond point - Tout droit | 14,500 | 87,300 |
| 15 h:22 | 15 h:20 | | Rond point - A gauche rue de Lez | 14,700 | 87,100 |
| 15 h:22 | 15 h:20 | | Rond point - Tout droit | 14,800 | 87,000 |
| 15 h:22 | 15 h:21 | | Sortie BOHARS | 15,200 | 86,600 |
| 15 h:23 | 15 h:21 | D26 | Stop - A gauche vers Gouesnou | 15,400 | 86,400 |
| 15 h:25 | 15 h:23 | D67 | Rond point - Tout droit vers Ploudalmézeau, Plouguin | 16,800 | 85,000 |
| 15 h:28 | 15 h:26 | VC | A droite vers Kervern Huella | 19,000 | 82,800 |
| 15 h:31 | 15 h:28 | | Rond point - Tout droit | 20,700 | 81,100 |
| 15 h:31 | 15 h:29 | | Cédez le passage - A gauche | 21,300 | 80,500 |
| 15 h:33 | 15 h:31 | | Rond point - A gauche vers Bourg Blanc | 22,500 | 79,300 |
| 15 h:34 | 15 h:31 | | Entrée BOURG BLANC | 22,700 | 79,100 |
| 15 h:34 | 15 h:32 | | A droite avenue Général de Gaulle, vers Plouvien, Plabennec | 23,300 | 78,500 |
| 15 h:35 | 15 h:32 | | Rond point - Tout droit | 23,400 | 78,400 |
| 15 h:35 | 15 h:32 | | A gauche rue Traverse | 23,600 | 78,200 |
| 15 h:35 | 15 h:33 | | Tout droit rue du château d'eau | 23,700 | 78,100 |
| 15 h:35 | 15 h:33 | D38 | A droite route de Plouvien | 23,900 | 77,900 |
| 15 h:36 | 15 h:33 | | Sortie BOURG BLANC | 24,300 | 77,500 |
| 15 h:36 | 15 h:34 | | Passage sur pont | 24,400 | 77,400 |
| 15 h:41 | 15 h:38 | | Tout droit | 27,400 | 74,400 |
| 15 h:42 | 15 h:39 | | Entrée PLOUVIEN | 28,300 | 73,500 |
| 15 h:43 | 15 h:40 | | Cédez le passage - A gauche vers Lesneven - Rue Gl de Gaulle | 28,800 | 73,000 |
| 15 h:43 | 15 h:40 | | A l'église - A droite vers Lesneven rue de la Libération | 29,000 | 72,800 |
| 15 h:44 | 15 h:41 | | Rond point - Tout droit | 29,700 | 72,100 |
| 15 h:45 | 15 h:41 | | Sortie PLOUVIEN | 30,000 | 71,800 |

3^{ème} étape : BOHARS - PLOUNEVEZ LOCHRIST

| | | | | | | |
|----------------|----------------|------|---|------------|----------------|---------------|
| 15 h:49 | 15 h:46 | | A gauche | | 33,000 | 68,800 |
| 15 h:50 | 15 h:47 | | Entrée LOC BREVALAIRE | | 33,700 | 68,100 |
| 15 h:50 | 15 h:47 | | Tout droit | | 33,800 | 68,000 |
| 15 h:51 | 15 h:47 | | Sortie LOC BREVALAIRE | | 34,000 | 67,800 |
| 15 h:54 | 15 h:50 | D29 | Stop - Tout droit vers Kerlouan, Guissény | | 36,000 | 65,800 |
| 15 h:56 | 15 h:52 | D38 | Stop - A droite vers Lesneven, Le Folgoët | | 37,600 | 64,200 |
| 15 h:58 | 15 h:54 | VC | A gauche vers Saint Frégant (panneau dans le dos) | | 38,800 | 63,000 |
| 15 h:59 | 15 h:54 | | Carrefour avec croix - Tout droit | | 39,400 | 62,400 |
| 16 h:00 | 15 h:56 | | A droite | | 40,200 | 61,600 |
| 16 h:00 | 15 h:56 | | A droite | | 40,400 | 61,400 |
| 16 h:01 | 15 h:57 | | Tout droit | | 41,300 | 60,500 |
| 16 h:03 | 15 h:58 | D23 | A gauche route de la côte des légendes | | 42,200 | 59,600 |
| 16 h:03 | 15 h:59 | VC | A droite après la mairie | | 42,300 | 59,500 |
| 16 h:03 | 15 h:59 | | Stop - A gauche route de Rouz Hir | | 42,400 | 59,400 |
| 16 h:04 | 16 h:00 | | A droite | | 43,100 | 58,700 |
| 16 h:06 | 16 h:02 | D77 | Cédez le passage - A gauche | | 44,500 | 57,300 |
| 16 h:09 | 16 h:04 | | GRIMPEUR - Face au panneau vente de légumes à la ferme | GRM | 46,100 | 55,700 |
| 16 h:09 | 16 h:04 | VC | A la croix à droite vers Plouider | | 46,200 | 55,600 |
| 16 h:11 | 16 h:06 | | A droite | | 47,900 | 53,900 |
| 16 h:12 | 16 h:07 | | Entrée PLOUIDER | | 48,500 | 53,300 |
| 16 h:13 | 16 h:08 | | Stop - A droite | | 48,900 | 52,900 |
| 16 h:13 | 16 h:08 | | Rond point - A gauche | | 49,200 | 52,600 |
| 16 h:14 | 16 h:08 | D74 | A droite vers Saint Méen rue de Pen Ar Valy | | 49,400 | 52,400 |
| 16 h:15 | 16 h:09 | | Sortie PLOUIDER | | 50,000 | 51,800 |
| 16 h:17 | 16 h:12 | | Stop - Tout droit vers Saint Méen | | 51,700 | 50,100 |
| 16 h:20 | 16 h:14 | D788 | Stop - A gauche vers Lanhouarneau | | 53,700 | 48,100 |
| 16 h:27 | 16 h:20 | | Entrée LANHOUARNEAU | | 58,000 | 43,800 |
| 16 h:27 | 16 h:21 | | Tout droit rue Général de Gaulle | | 58,200 | 43,600 |
| 16 h:27 | 16 h:21 | | POINT CHAUD - Face au panneau en bois Sentier de randonnée | PC | 58,500 | 43,300 |
| 16 h:27 | 16 h:21 | VC | A droite rue des écoles | | 58,600 | 43,200 |
| 16 h:28 | 16 h:21 | | A gauche rue du calvaire vers Rescoues, Pors Névez | | 58,700 | 43,100 |
| 16 h:28 | 16 h:22 | | Sortie LANHOUARNEAU - Tout droit | | 59,100 | 42,700 |
| 16 h:30 | 16 h:23 | | A droite | | 60,100 | 41,700 |
| 16 h:30 | 16 h:24 | | Tout droit | | 60,500 | 41,300 |
| 16 h:32 | 16 h:25 | | A gauche vers Rulogot (dans le dos) | | 61,500 | 40,300 |
| 16 h:34 | 16 h:27 | | Tout droit à la croix en pierre | | 62,900 | 38,900 |
| 16 h:35 | 16 h:29 | D788 | Cédez le passage à gauche | | 63,900 | 37,900 |
| 16 h:39 | 16 h:32 | | Entrée LANHOUARNEAU | | 66,300 | 35,500 |
| 16 h:40 | 16 h:33 | | A droite et à gauche place de l'église (tour de l'église) | | 66,800 | 35,000 |
| 16 h:40 | 16 h:33 | D29 | Stop - A droite face à la mairie | | 67,000 | 34,800 |
| 16 h:40 | 16 h:33 | | Tout droit vers Plounévez Lochrist, Plouescat | | 67,300 | 34,500 |
| 16 h:41 | 16 h:34 | | Sortie LANHOUARNEAU | | 67,600 | 34,200 |
| 16 h:45 | 16 h:38 | | Entrée PLOUNEVEZ LOCHRIST | | 70,500 | 31,300 |
| 16 h:46 | 16 h:39 | VC | Rond point - A droite place de la gare | | 71,200 | 30,600 |
| 16 h:47 | 16 h:39 | | Rond point - Tout droit | | 71,600 | 30,200 |
| 16 h:48 | 16 h:40 | | Stop - A gauche Steat Ar Vran | | 72,300 | 29,500 |
| 16 h:48 | 16 h:41 | | Stop - A gauche rue de Croazon | | 72,400 | 29,400 |
| 16 h:48 | 16 h:41 | | Entrée CIRCUIT - Rue de Pont Ar Rest | | 72,600 | 29,200 |
| 16 h:49 | 16 h:41 | | Passage sur la ligne | | 72,800 | 29,000 |
| 16 h:49 | 16 h:41 | D29 | A droite après l'église rue d'Arvor | | 73,000 | 28,800 |
| 16 h:49 | 16 h:42 | | A droite | | 73,300 | 28,500 |
| 16 h:50 | 16 h:42 | | Sortie PLOUNEVEZ LOCHRIST | | 73,700 | 28,100 |
| 16 h:52 | 16 h:44 | | Tout droit | | 75,200 | 26,600 |
| 16 h:53 | 16 h:45 | D110 | A droite vers Pont Christ | | 75,900 | 25,900 |
| 16 h:55 | 16 h:47 | VC | A droite | | 76,900 | 24,900 |
| 16 h:57 | 16 h:48 | | GRIMPEUR - Face au panneau Kernean An Arvor (poubelles) | GRM | 78,000 | 23,800 |
| 16 h:58 | 16 h:50 | | Entrée PLOUNEVEZ LOCHRIST | | 79,200 | 22,600 |
| 16 h:59 | 16 h:51 | | Cédez le passage - A droite rue de Pont Ar Rest | | 79,800 | 22,000 |
| 17 h:00 | 16 h:51 | | 2ème Passage sur la ligne d'arrivée | | 80,200 | 21,600 |
| 17 h:11 | 17 h:01 | | 3ème passage sur la ligne | | 87,400 | 14,400 |
| 17 h:21 | 17 h:12 | | 4ème passage sur la ligne | | 94,600 | 7,200 |
| 17 h:32 | 17 h:22 | | ARRIVEE de la 3ème étape | | 101,800 | 0,000 |

Dimanche 7 mai 2017

4^{ème} ETAPE
LOCMARIA GRAND CHAMP – GRAND CHAMP

OPERATIONS DE DEPART

GRAND CHAMP
11 h 00 impératif

Réunion des membres du comité d'organisation : **Restaurant scolaire – Rue de la Madeleine**

Salle de presse

Salle à l'étage du restaurant scolaire – Rue de la Madeleine

LOCMARIA GRAND CHAMP

Emargement des coureurs

Podium – Place de la voile

Rassemblement des coureurs

Place de la voile

12 h 55 Départ officieux

Rue du stade

13 h 00 DEPART REEL LANCE

Face au panneau sortie "LOCQUeltas"

PARKING ORGANISATION : Rue du stade

PARKING EQUIPES : Parking du stade

OPERATIONS D' ARRIVEE

A partir de 17 h 15 ARRIVEE – Rue de Lann Guinet – Face au magasin "Gamm Vert"

Déviation des directeurs sportifs 200 mètres à gauche avant la ligne, vers les parkings de l'autocariste

Douches – Vestiaires

Vestiaires du stade de foot – Boulevard du stade

Arbitres + Secrétariat

Salle annexe du restaurant scolaire – Rue de la Madeleine

Presse

Salle à l'étage du restaurant scolaire – Rue de la Madeleine

Contrôle médical

Locaux du SSIAD – Rue Saint Yves (près du restaurant scolaire)

PARKING ORGANISATION : Parking du traiteur à gauche (face à l'autocariste)

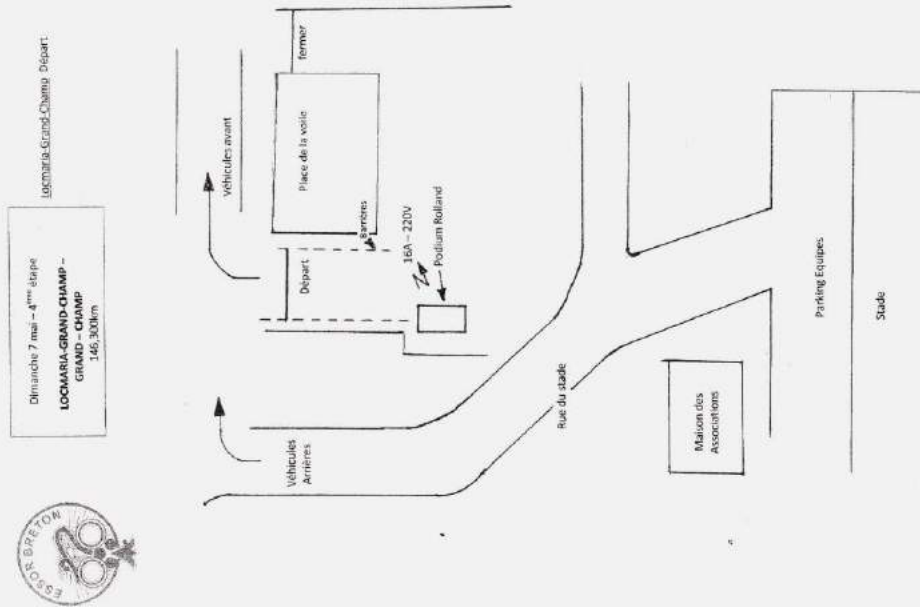
PARKING EQUIPES : Parking de l'autocariste rue de Lann Guinet (200 m avant la ligne d'arrivée)

RECEPTION

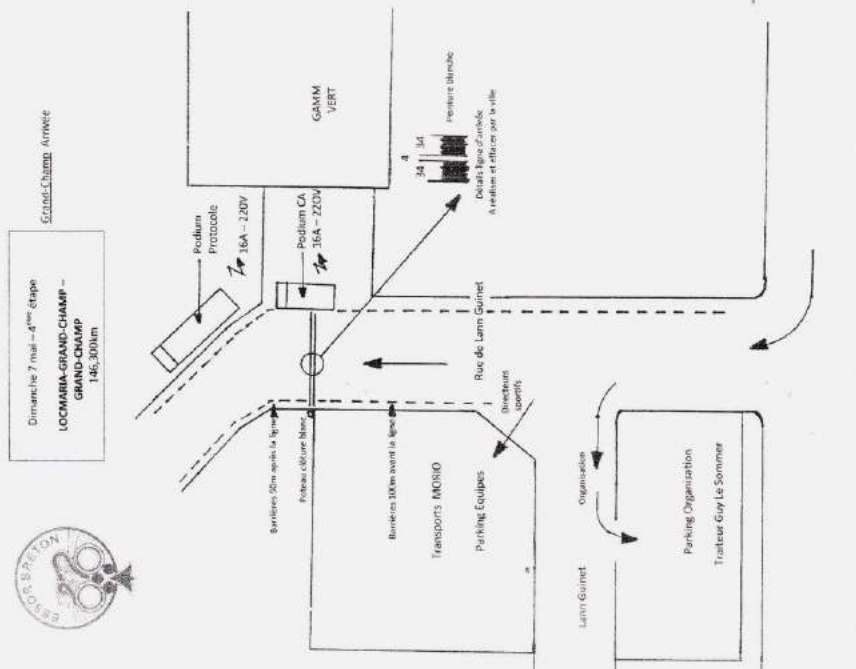
18h 00 Réception d'honneur : **Salle principale du restaurant scolaire – Rue de la Madeleine**
Apéritif : **Société RICARD**

Disposition des parkings

Départ de LOCMARIA GRAND CHAMP



Arrivée à GRAND CHAMP

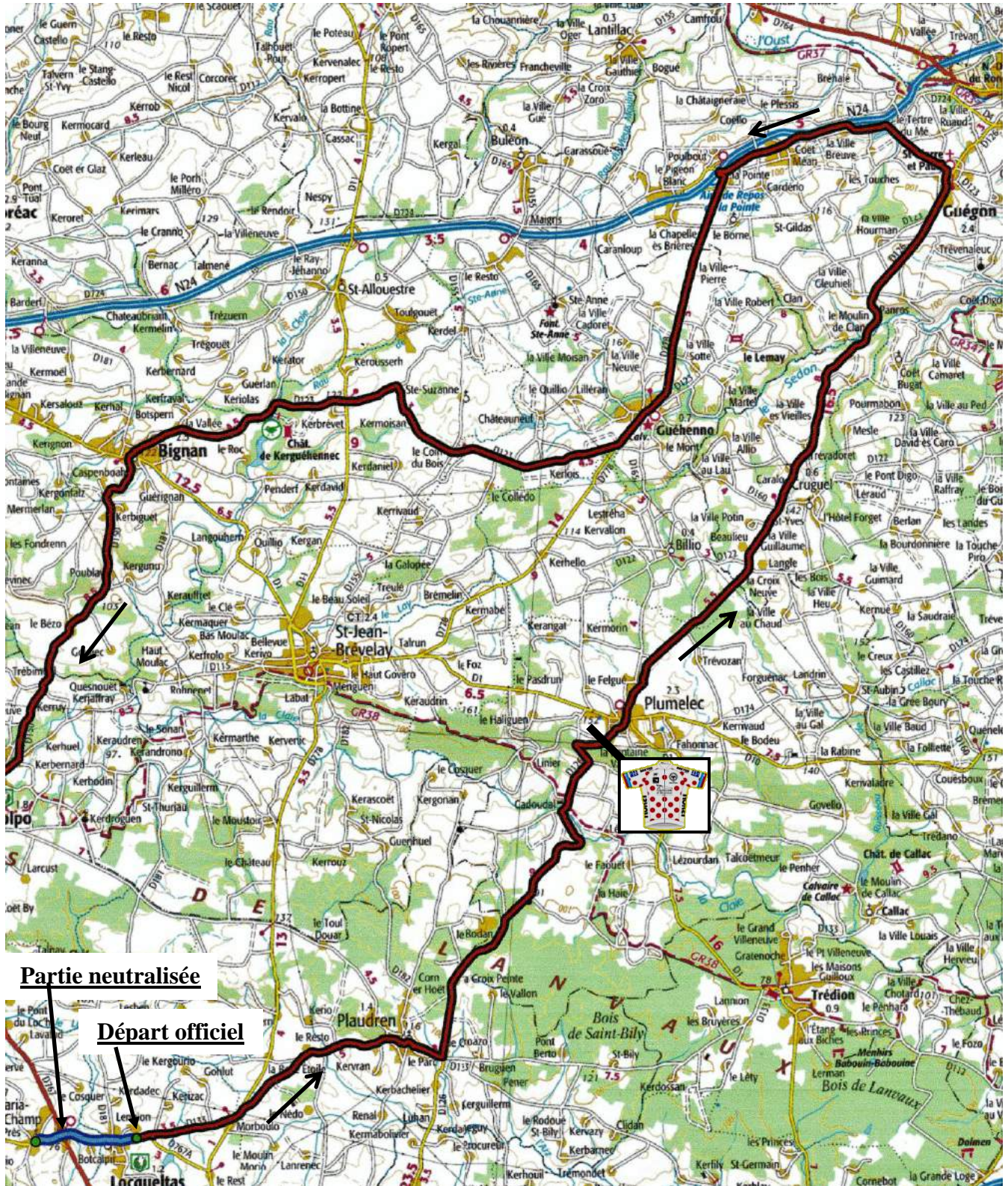


Dimanche 7 mai 2017

4^{ème} étape : LOCMARIA GRAND CHAMP - GRAND CHAMP

Longueur de l'étape : 146,300 Km

Partie en ligne – 1^{ère} partie



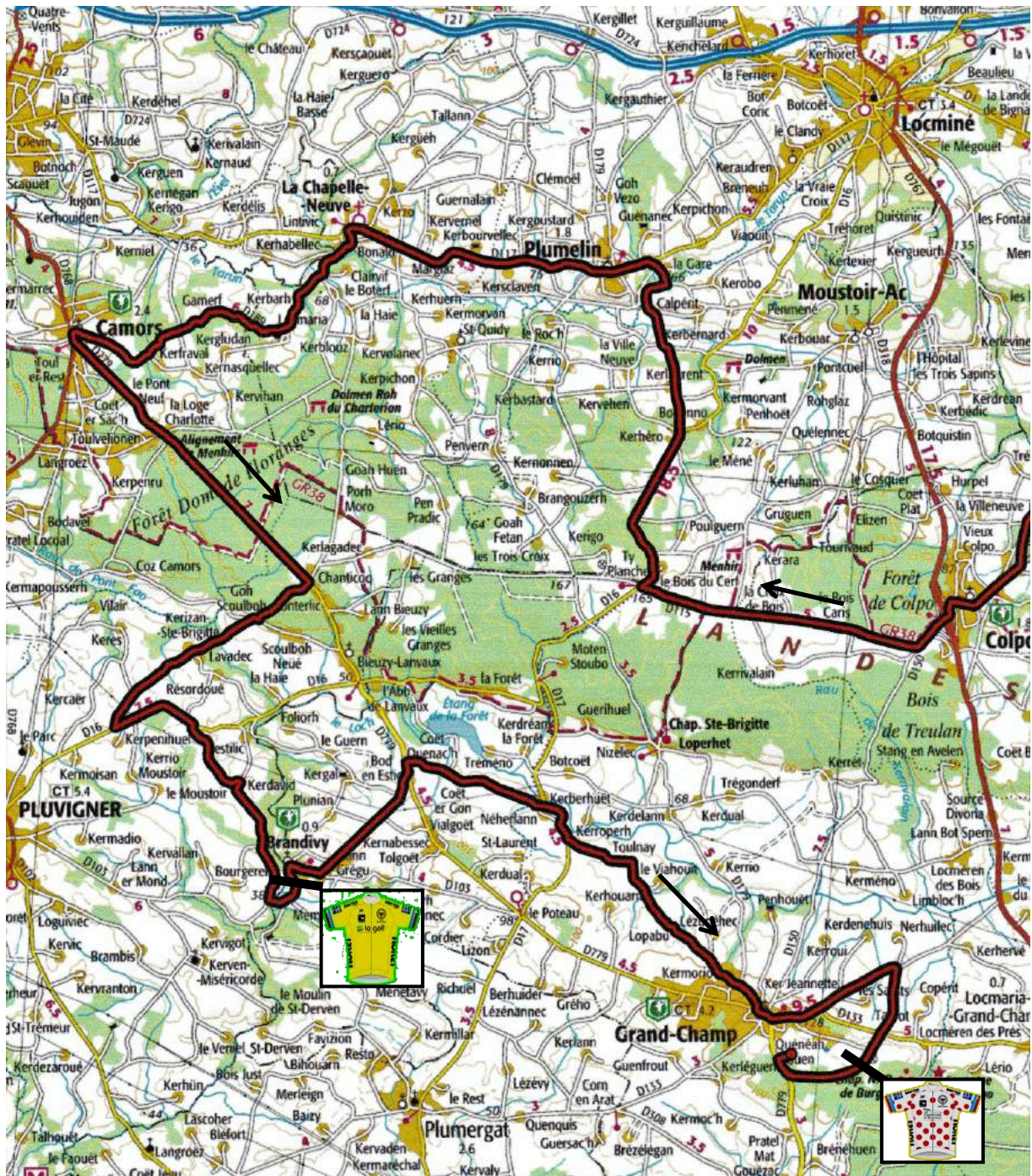
Partie neutralisée

Départ officiel

Dimanche 7 mai 2017

4^{ème} étape : LOCMARIA GRAND CHAMP - GRAND CHAMP

Partie en ligne – 2^{ème} partie

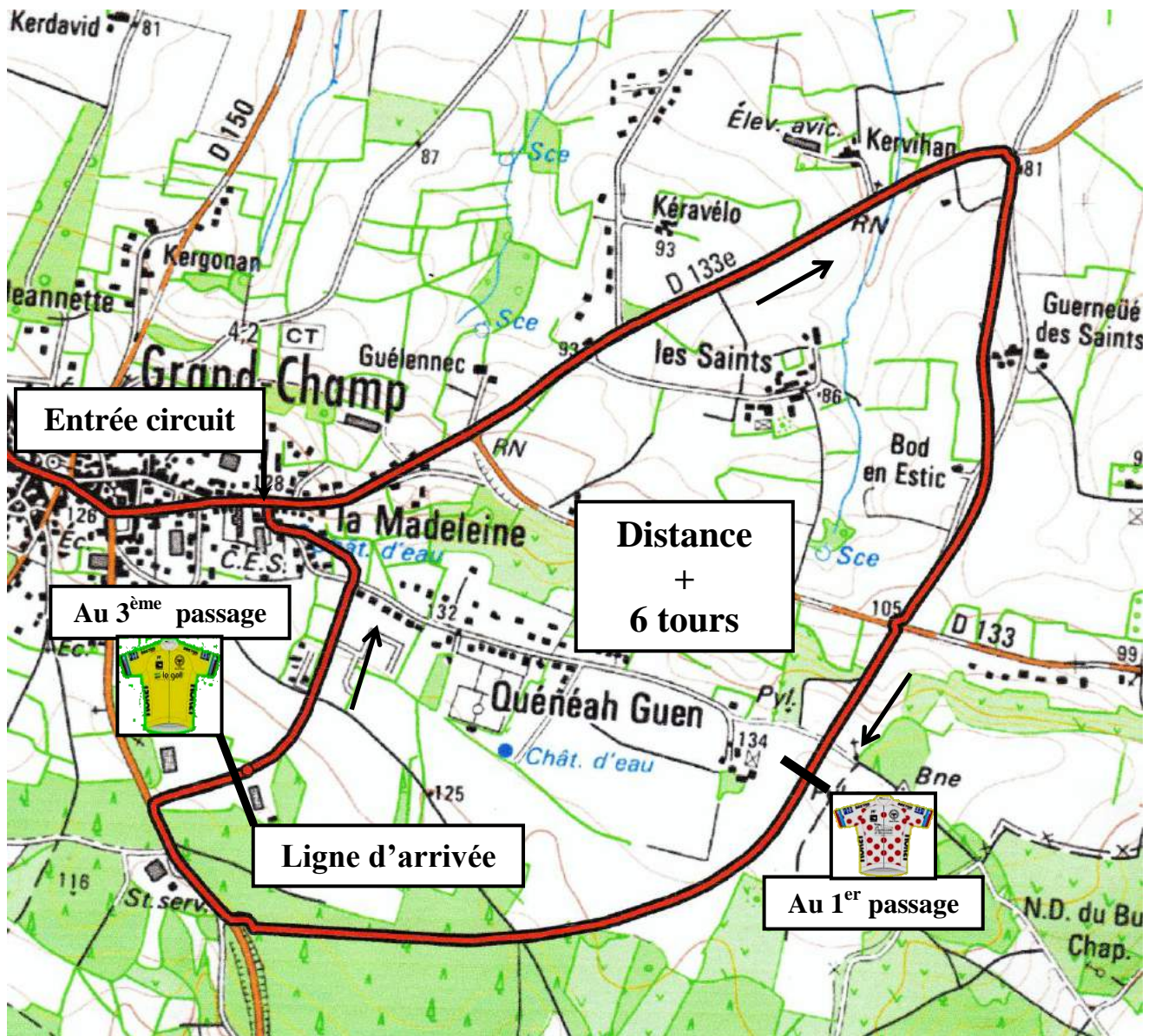


59^{ème} édition de l'ESSOR BRETON

Dimanche 7 mai 2017

4^{ème} étape : LOCMARIA GRAND CHAMP - GRAND CHAMP

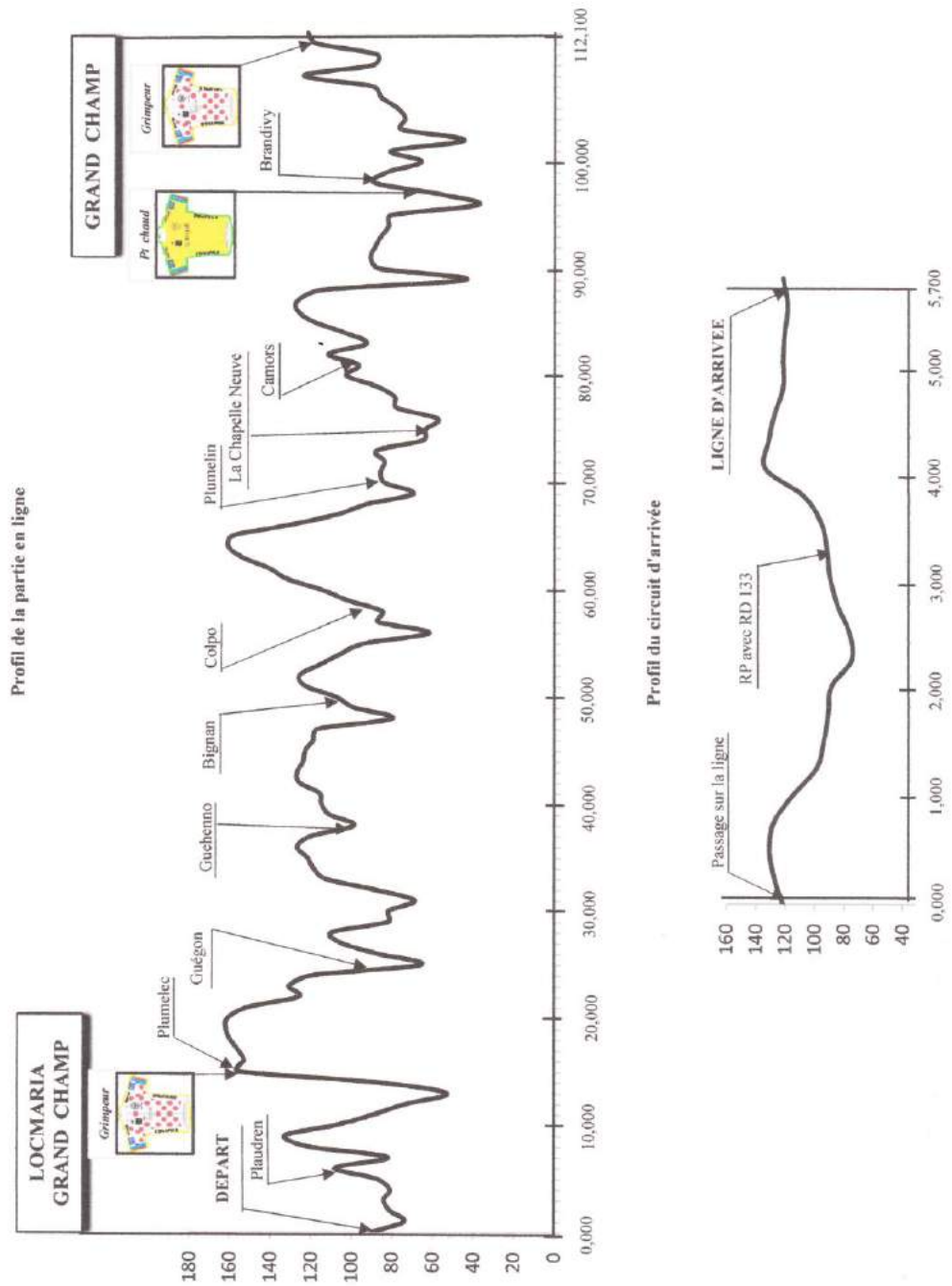
Circuit d'arrivée
Longueur : 5,700 Km



Dimanche 7 mai 2017

4^{ème} étape : LOCMARIA GRAND CHAMP - GRAND CHAMP

Profils



COMITE D'ORGANISATION DE L'ESSOR BRETON







4^{ème} étape

dimanche 7 mai 2017













146,300 Km

LOCMARIA GRAND CHAMP - GRAND CHAMP



ITINERAIRE DETAILLE

| Horaire de passage | | | | | Km | Km |
|--------------------|----------------|---|---|---|---------------|----------------|
| 40 Km/h | 43 Km/h | | | | Parcouru | à parcourir |
| 12 h:55 | | Rassemblement place de la voile | | | | |
| | | | Rond point - A droite | | | |
| | | | Rond point - Tout droit vers Locqueltas | | 0,500 | |
| | | | Passage sous la voie routière | | 0,600 | |
| | | | Rond point - Tout droit vers Locqueltas | | 0,700 | |
| | | | Rond point - Tout droit vers Locqueltas | | 1,000 | |
| | | | Entrée BOTCALPIR | | 1,100 | |
| | | D306 | Entrée LOCQUELTAS | | 1,400 | |
| | | | Place de la mairie | | 1,700 | |
| | | | Sortie LOCQUELTAS | | 2,100 | |
| 13 h:00 | | Départ lancé - Panneau sortie LOCQUELTAS | | | 0,000 | 146,300 |
| 13 h:00 | 13 h:00 | D133 | A gauche vers Plaudren | | 0,500 | 146,000 |
| 13 h:01 | 13 h:01 | | Entrée MORBOULEAU | | 1,200 | 145,100 |
| 13 h:02 | 13 h:02 | | Sortie MORBOULEAU - Stop - Tout droit vers Plaudren | | 1,900 | 144,400 |
| 13 h:07 | 13 h:07 | | Entrée PLAUDREN | | 5,300 | 141,000 |
| 13 h:08 | 13 h:08 | | Tout droit vers Plumélec | | 5,800 | 140,500 |
| 13 h:09 | 13 h:08 | | Rond point - Tout droit |  | 6,000 | 140,300 |
| 13 h:09 | 13 h:09 | | Sortie PLAUDREN | | 6,500 | 139,800 |
| 13 h:10 | 13 h:09 | D126 | Rond point - A gauche vers Plumélec |  | 6,700 | 139,600 |
| 13 h:19 | 13 h:17 | | A droite vers le pont | | 12,800 | 133,500 |
| 13 h:21 | 13 h:20 | | A droite | | 14,500 | 131,800 |
| 13 h:22 | 13 h:20 | | GRIMPEUR au passage sur la ligne | GRM | 14,700 | 131,600 |
| 13 h:22 | 13 h:20 | | Entrée PLUMELEC | | 15,000 | 131,300 |
| 13 h:22 | 13 h:21 | | A droite vers centre ville | | 15,200 | 131,100 |
| 13 h:23 | 13 h:21 | | Après l'église à droite gauche vers Josselin, Billio, Cruguel | | 15,700 | 130,600 |
| 13 h:24 | 13 h:22 | | Tout droit - A droite de la croix | | 16,000 | 130,300 |
| 13 h:24 | 13 h:23 | | Tout droit vers Josselin |  | 16,500 | 129,800 |
| 13 h:25 | 13 h:23 | | Sortie PLUMELEC | | 16,800 | 129,500 |
| 13 h:29 | 13 h:27 | | Tout droit vers Josselin | | 19,800 | 126,500 |
| 13 h:31 | 13 h:29 | | Tout droit vers Josselin | | 21,000 | 125,300 |
| 13 h:41 | 13 h:38 | | Tout droit vers Guégon, Josselin | | 27,700 | 118,600 |
| 13 h:41 | 13 h:38 | | Entrée GUEGON | | 27,800 | 118,500 |
| 13 h:42 | 13 h:39 | | A gauche au niveau de la ligne, Rue du 19 mars 1962 | | 28,100 | 118,200 |
| 13 h:42 | 13 h:39 | | A gauche à l'église | | 28,300 | 118,000 |
| 13 h:48 | 13 h:45 | | Rond point - A gauche rue de Bisoizon - Toutes directions |  | 32,500 | 113,800 |
| 13 h:43 | 13 h:40 | | Sortie GUEGON | | 29,100 | 117,200 |
| 13 h:44 | 13 h:41 | D724 | A gauche vers Locminé | | 29,800 | 116,500 |
| 13 h:49 | 13 h:46 | D778 | Rond point - A gauche vers Guéhenno, St Jean Brevelay |  | 33,300 | 113,000 |
| 13 h:57 | 13 h:53 | | Entrée GUEHENNO | | 38,100 | 108,200 |
| 13 h:57 | 13 h:53 | | Tout droit vers Saint Jean Brevelay | | 38,400 | 107,900 |
| 13 h:58 | 13 h:54 | | Sortie GUEHENNO | | 38,900 | 107,400 |
| 14 h:03 | 13 h:59 | D123 | A droite vers Bignan | | 39,200 | 107,100 |
| 14 h:06 | 14 h:01 | | Stop - Tout droit vers Bignan | | 42,600 | 103,700 |
| 14 h:08 | 14 h:03 | | A gauche | | 44,400 | 101,900 |
| 14 h:13 | 14 h:08 | | Stop - Tout droit vers Bignan | | 45,500 | 100,800 |
| 14 h:14 | 14 h:08 | | Tout droit vers Bignan | | 49,100 | 97,200 |
| 14 h:15 | 14 h:09 | | Entrée BIGNAN | | 49,400 | 96,900 |
| 14 h:15 | 14 h:09 | | Tour de l'église | | 50,000 | 96,300 |
| 14 h:15 | 14 h:09 | | A gauche vers Locminé, Colpo | | 50,100 | 96,200 |
| 14 h:15 | 14 h:10 | D150 | A la croix - A gauche vers Colpo | | 50,200 | 96,100 |
| 14 h:16 | 14 h:10 | | Sortie BIGNAN | | 50,800 | 95,500 |
| 14 h:16 | 14 h:11 | | A la croix - A gauche | | 51,100 | 95,200 |
| 14 h:21 | 14 h:15 | | Lieu dit "Le Bezo" | | 54,000 | 92,300 |
| 14 h:21 | 14 h:15 | | A gauche | | 54,200 | 92,100 |
| 14 h:25 | 14 h:19 | D115 | Stop - A droite vers Colpo | | 57,100 | 89,200 |
| 14 h:25 | 14 h:19 | | Entrée COLPO | | 57,200 | 89,100 |
| 14 h:27 | 14 h:21 | | Par la droite de l'église | | 58,100 | 88,200 |
| 14 h:27 | 14 h:21 | | Rond point - Tout droit |  | 58,200 | 88,100 |
| 14 h:27 | 14 h:21 | | A gauche vers Locminé, Pontivy, Grand Champ, Pluvigner | | 58,400 | 87,900 |
| 14 h:27 | 14 h:21 | | Sortie COLPO - Rond point | | 58,500 | 87,800 |



| | | | | | | | |
|----------------|----------------|-------|--|---|----------------|---------------|---|
| 14 h:28 | 14 h:21 | | Passage sous la voie routière | | 58,700 | 87,600 | |
| 14 h:28 | 14 h:22 | | Rond point - A droite vers Grand Champ, Pluvigner |  | 58,800 | 87,500 | |
| 14 h:28 | 14 h:22 | D115 | A droite vers Pluvigner | | 59,300 | 87,000 | |
| 14 h:35 | 14 h:29 | D16 | Stop - A droite vers Locminé | | 63,800 | 82,500 | |
| 14 h:39 | 14 h:32 | | Entrée KERHERO | | 66,200 | 80,100 | |
| 14 h:39 | 14 h:32 | VC | Avant l'église - A gauche | | 66,500 | 79,800 | |
| 14 h:40 | 14 h:33 | | Sortie KERHERO | | 66,800 | 79,500 | |
| 14 h:41 | 14 h:34 | | A gauche | | 67,900 | 78,400 | |
| 14 h:42 | 14 h:34 | | A droite vers Kermingu | | 68,000 | 78,300 | |
| 14 h:43 | 14 h:36 | | A gauche vers le pont | | 69,100 | 77,200 | |
| 14 h:44 | 14 h:36 | | Entrée PLUMELIN | | 69,400 | 76,900 | |
| 14 h:44 | 14 h:37 | D117 | Stop - A gauche | | 69,700 | 76,600 | |
| 14 h:44 | 14 h:37 | | Rond point - Tout droit vers Plumelin, La Chapelle Neuve |  | 69,900 | 76,400 | |
| 14 h:45 | 14 h:37 | | Tout droit | | 70,200 | 76,100 | |
| 14 h:45 | 14 h:38 | | Sortie PLUMELIN - Tout droit vers La Chapelle Neuve | | 70,600 | 75,700 | |
| 14 h:51 | 14 h:43 | | Entrée LA CHAPELLE NEUVE - Rue de Porhoët | | 74,100 | 72,200 | |
| 14 h:51 | 14 h:43 | | A gauche vers Baud (vers l'église) - Rue principale | | 74,400 | 71,900 | |
| 14 h:52 | 14 h:44 | D16 | A gauche vers Camors, Bieuzy Lanvaux - Rue de Floranges | | 74,800 | 71,500 | |
| 14 h:52 | 14 h:44 | | A gauche - Sortie LA CHAPELLE NEUVE | | 75,100 | 71,200 | |
| 14 h:53 | 14 h:45 | | Tout droit | | 75,600 | 70,700 | |
| 14 h:54 | 14 h:46 | D189 | A droite vers Camors | | 76,000 | 70,300 | |
| 14 h:55 | 14 h:47 | | Tout droit | | 77,200 | 69,100 | |
| 14 h:58 | 14 h:50 | | Tout droit | | 79,100 | 67,200 | |
| 14 h:59 | 14 h:51 | | A droite | | 79,700 | 66,600 | |
| 15 h:01 | 14 h:52 | | Entrée CAMORS | | 80,700 | 65,600 | |
| 15 h:01 | 14 h:53 | | A gauche au restaurant scolaire | | 81,000 | 65,300 | |
| 15 h:01 | 14 h:53 | D768 | Stop - A gauche | | 81,100 | 65,200 | |
| 15 h:01 | 14 h:53 | D779 | A gauche vers Grand Champ, Vannes | | 81,200 | 65,100 | |
| 15 h:02 | 14 h:53 | | Sortie CAMORS | | 81,600 | 64,700 | |
| 15 h:09 | 15 h:00 | VC | A droite vers Scoulbrock (dans le dos - abri bus bleu) | | 86,500 | 59,800 | |
| 15 h:11 | 15 h:02 | | Stop - A droite | | 87,500 | 58,800 | |
| 15 h:11 | 15 h:02 | | A gauche | | 87,600 | 58,700 | |
| 15 h:15 | 15 h:06 | D16 | Cédez le passage - A gauche | | 90,400 | 55,900 | |
| 15 h:17 | 15 h:08 | VC | A droite vers Bel Air, Kerdavid | | 91,800 | 54,500 | |
| 15 h:19 | 15 h:10 | | Stop - A droite | | 93,200 | 53,100 |  |
| 15 h:23 | 15 h:13 | D103 | Entrée BRANDIVY - POINT CHAUD | PC | 95,800 | 50,500 | |
| 15 h:24 | 15 h:14 | | Tout droit | | 96,200 | 50,100 | |
| 15 h:24 | 15 h:14 | | Sortie BRANDIVY | | 96,600 | 49,700 | |
| 15 h:25 | 15 h:14 | | A gauche vers Bieuzy Lanvaux | | 96,700 | 49,600 | |
| 15 h:28 | 15 h:17 | | Tout droit | | 98,800 | 47,500 | |
| 15 h:27 | 15 h:17 | D799 | Stop - A gauche vers Bieuzy Lanvaux | | 98,500 | 47,800 | |
| 15 h:30 | 15 h:20 | VC | A droite vers l'étang de la forêt | | 100,600 | 45,700 | |
| 15 h:31 | 15 h:20 | | A gauche | | 100,800 | 45,500 | |
| 15 h:32 | 15 h:21 | D17 | A droite | | 101,500 | 44,800 | |
| 15 h:33 | 15 h:22 | VC | A gauche vers Toulnay, Pontglas | | 102,200 | 44,100 | |
| 15 h:33 | 15 h:23 | | Tout droit | | 102,600 | 43,700 | |
| 15 h:34 | 15 h:23 | | A droite | | 103,100 | 43,200 | |
| 15 h:37 | 15 h:26 | | A droite | | 104,700 | 41,600 | |
| 15 h:37 | 15 h:26 | | Tout droit | | 105,000 | 41,300 | |
| 15 h:38 | 15 h:27 | | Entrée GRAND CHAMP | | 105,400 | 40,900 | |
| 15 h:38 | 15 h:27 | D179 | Stop - A droite rue de Loperhet | | 105,700 | 40,600 | |
| 15 h:38 | 15 h:27 | | Tout droit | | 105,700 | 40,600 | |
| 15 h:38 | 15 h:27 | | A droite | | 105,800 | 40,500 | |
| 15 h:39 | 15 h:27 | | Stop - A gauche rue du Général de Gaulle | | 106,000 | 40,300 | |
| 15 h:39 | 15 h:28 | | Rond point - Tout droit place de l'église |  | 106,100 | 40,200 | |
| 15 h:39 | 15 h:28 | | Rond point - Tout droit vers Locmaria, Locqueltas |  | 106,600 | 39,700 | |
| 15 h:40 | 15 h:29 | | Entrée CIRCUIT - Rue de la Madeleine | | 107,100 | 39,200 | |
| 15 h:42 | 15 h:31 | D133E | Tout droit vers Colpo, Locmaria | | 108,400 | 37,900 | |
| 15 h:44 | 15 h:32 | | Rond point - A droite |  | 109,500 | 36,800 | |
| 15 h:44 | 15 h:33 | | Rond point - Tout droit |  | 109,800 | 36,500 | |
| 15 h:46 | 15 h:35 | | GRIMPEUR - 50 mètres après l'antenne relais sur la gauche | GRM | 111,300 | 35,000 |  |
| 15 h:47 | 15 h:35 | D779 | Rond point - A droite |  | 111,500 | 34,800 | |
| 15 h:47 | 15 h:35 | VC | A droite rue de Lann Guinet | | 111,700 | 34,600 | |
| 15 h:48 | 15 h:36 | | Passage sur la ligne d'arrivée | | 112,100 | 34,200 | |
| 15 h:48 | 15 h:36 | | Rond point - Tout droit |  | 112,300 | 34,000 | |
| 15 h:49 | 15 h:37 | D133E | A droite rue de la Madeleine | | 112,800 | 33,500 | |
| 15 h:51 | 15 h:39 | | Tout droit vers Colpo, Locmaria | | 114,100 | 32,200 | |
| 15 h:52 | 15 h:40 | | Rond point - A droite |  | 115,200 | 31,100 | |
| 15 h:55 | 15 h:43 | | Rond point - Tout droit |  | 117,000 | 29,300 | |

4^{ème} étape : LOCMARIA GRAND CHAMP - GRAND CHAMP

| | | | | | | | |
|----------------|----------------|------|--|---|----------------|---------------|---|
| 15 h:55 | 15 h:43 | D779 | Rond point - A droite |  | 117,200 | 29,100 | |
| 15 h:56 | 15 h:43 | VC | A droite rue de Lann Guinet | | 117,400 | 28,900 | |
| 15 h:56 | 15 h:44 | | 2ème Passage sur la ligne d'arrivée | | 117,800 | 28,500 | |
| 16 h:05 | 15 h:52 | | 3ème passage sur la ligne - POINT CHAUD | PC | 123,500 | 22,800 |  |
| 16 h:13 | 16 h:00 | | 4ème passage sur la ligne | | 129,200 | 17,100 | |
| 16 h:22 | 16 h:08 | | 5ème passage sur la ligne | | 134,900 | 11,400 | |
| 16 h:30 | 16 h:16 | | 6ème passage sur la ligne | | 140,600 | 5,700 | |
| 16 h:39 | 16 h:24 | | ARRIVEE de la 4ème ETAPE | | 146,300 | 0,000 | |

Lundi 8 Mai 2017

**5^{ème} ETAPE
LOCQUeltas - ROSPORDEN**

OPERATIONS DE DEPART

| | | |
|-----------------------------|--|--|
| 10 h 30 | Réunion des membres du comité d'organisation : | Mairie – Salle du Conseil |
| | Salle de presse | Mairie |
| | Emargement des coureurs | Podium – Place de la mairie |
| 12 h 55 | Rassemblement des coureurs Départ officieux | Place de la mairie |
| 13 h 00 | DEPART REEL LANCE | D 133 – Après le nouveau rond point |
| PARKING ORGANISATION | : Parking - Place de la gare | |
| PARKING EQUIPES | : Parking – Près de l'église | |

OPERATIONS D' ARRIVEE

Vers 16 h 40- ARRIVEE – Rue de Coray – Niveau n°13

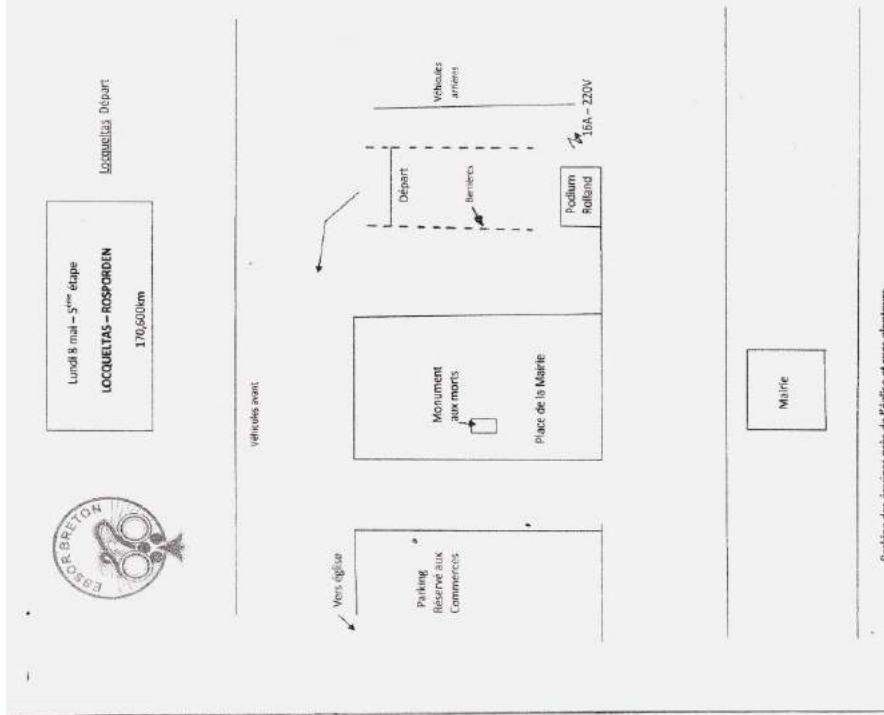
| | |
|---|--|
| Déviation des directeurs sportifs 200 mètres à gauche | rue Penn Ar Pont, des Roses, des Mimosas et de Coray – Entrée sur le complexe sportif à droite après les tribunes |
| Douches – Vestiaires | Complexe sportif - Salle omnisports |
| Arbitres + Secrétariat | Complexe sportif - Espace jeunes – Salle n° 2 (à droite) |
| Presse | Complexe sportif - Espace jeunes – Salle n° 1 (à gauche) |
| Contrôle médical | Complexe sportif – Vestiaires du stade vélodrome (sous les gradins) |
| PARKING ORGANISATION | : Parking complexe sportif à droite après l'arrivée |
| PARKING EQUIPES | : Parking complexe sportif à droite après l'arrivée |

RECEPTION

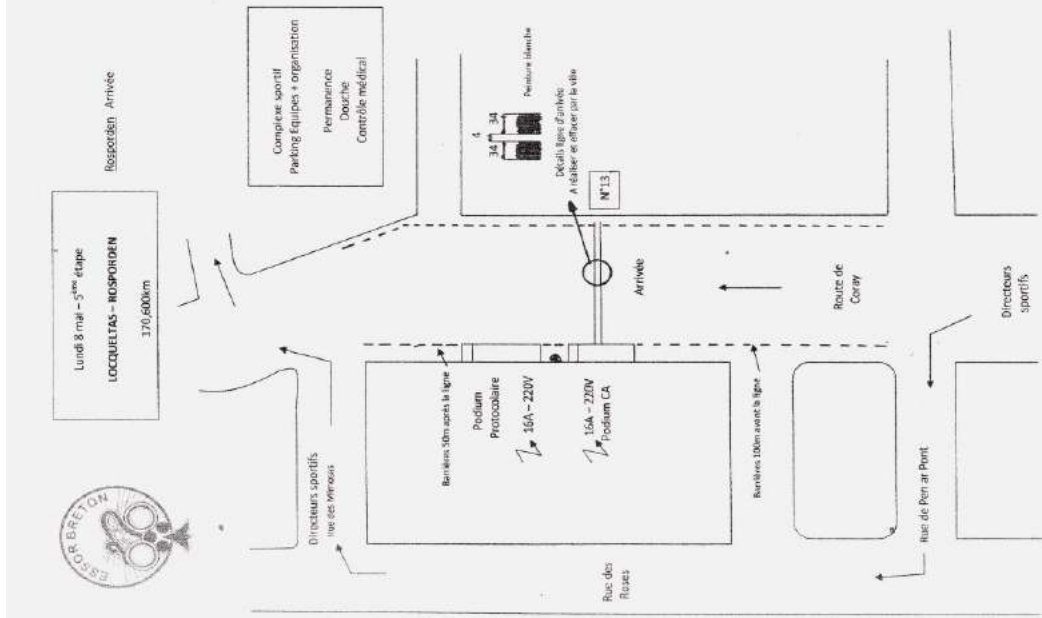
| | | |
|---------------|---------------------|--|
| 18h 00 | Réception d'honneur | : Centre culturel – Rue Alsace Lorraine |
| | Apéritif | : Société RICARD |

Disposition des parkings

Départ de LOCQUETAS



Arrivée à ROSPORDEN

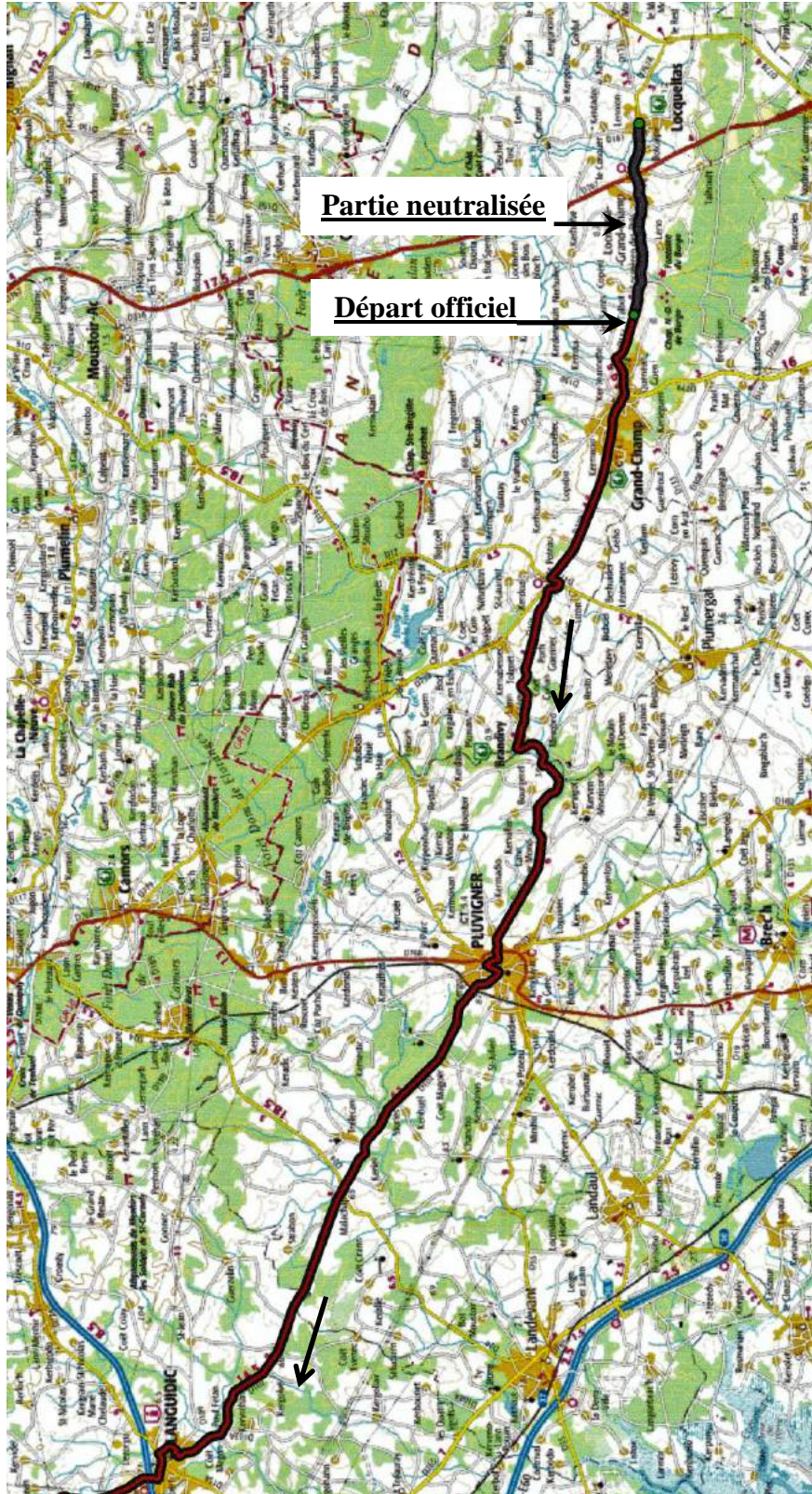


Lundi 8 mai 2017

5^{ème} étape : LOCQUeltas – ROSPORDEN

Longueur de l'étape : 170,600 Km

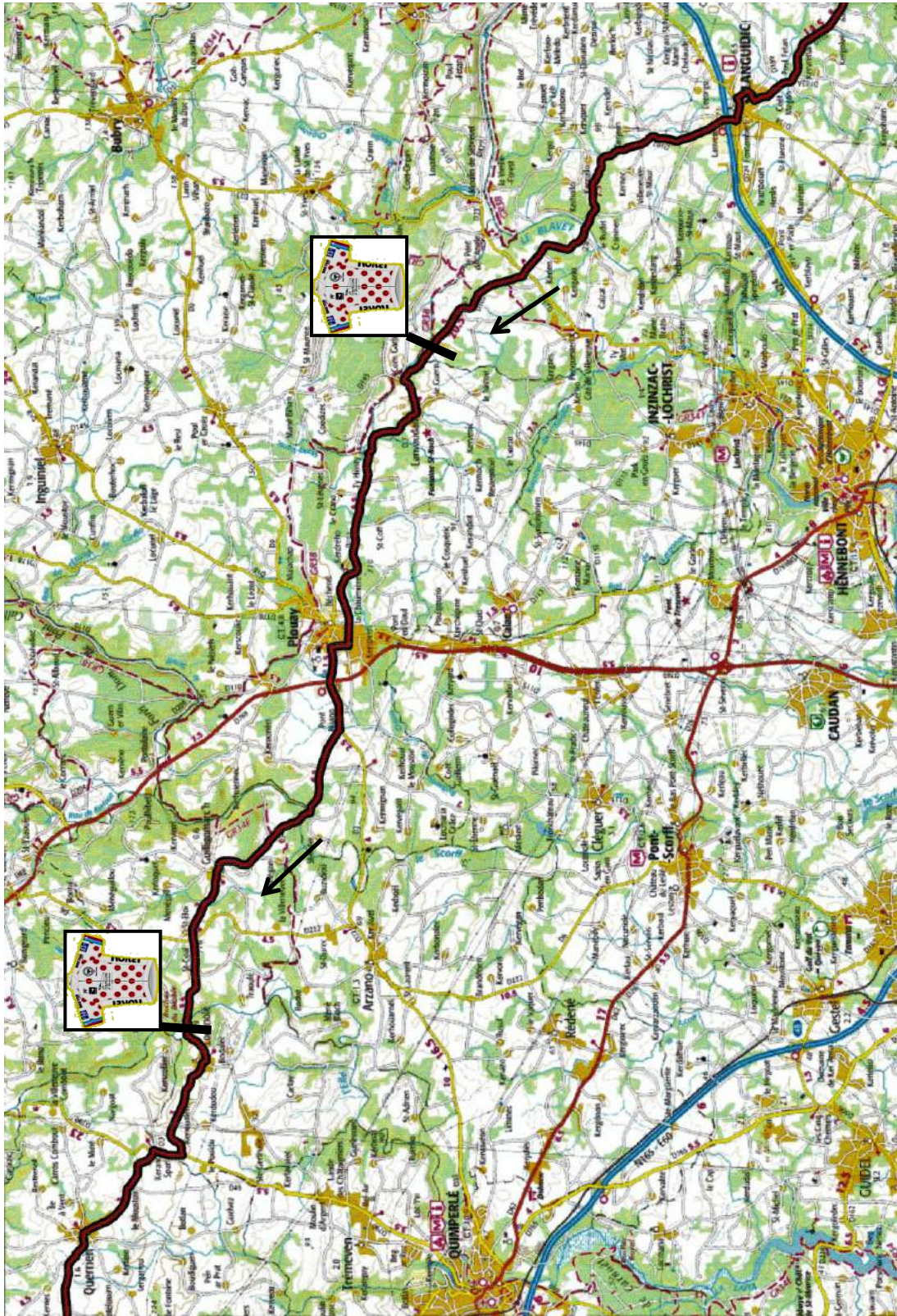
Partie en ligne – 1^{ère} partie



Lundi 8 mai 2017

5^{ème} étape : LOCQUeltas - ROSPORDEN

Partie en ligne –Partie centrale

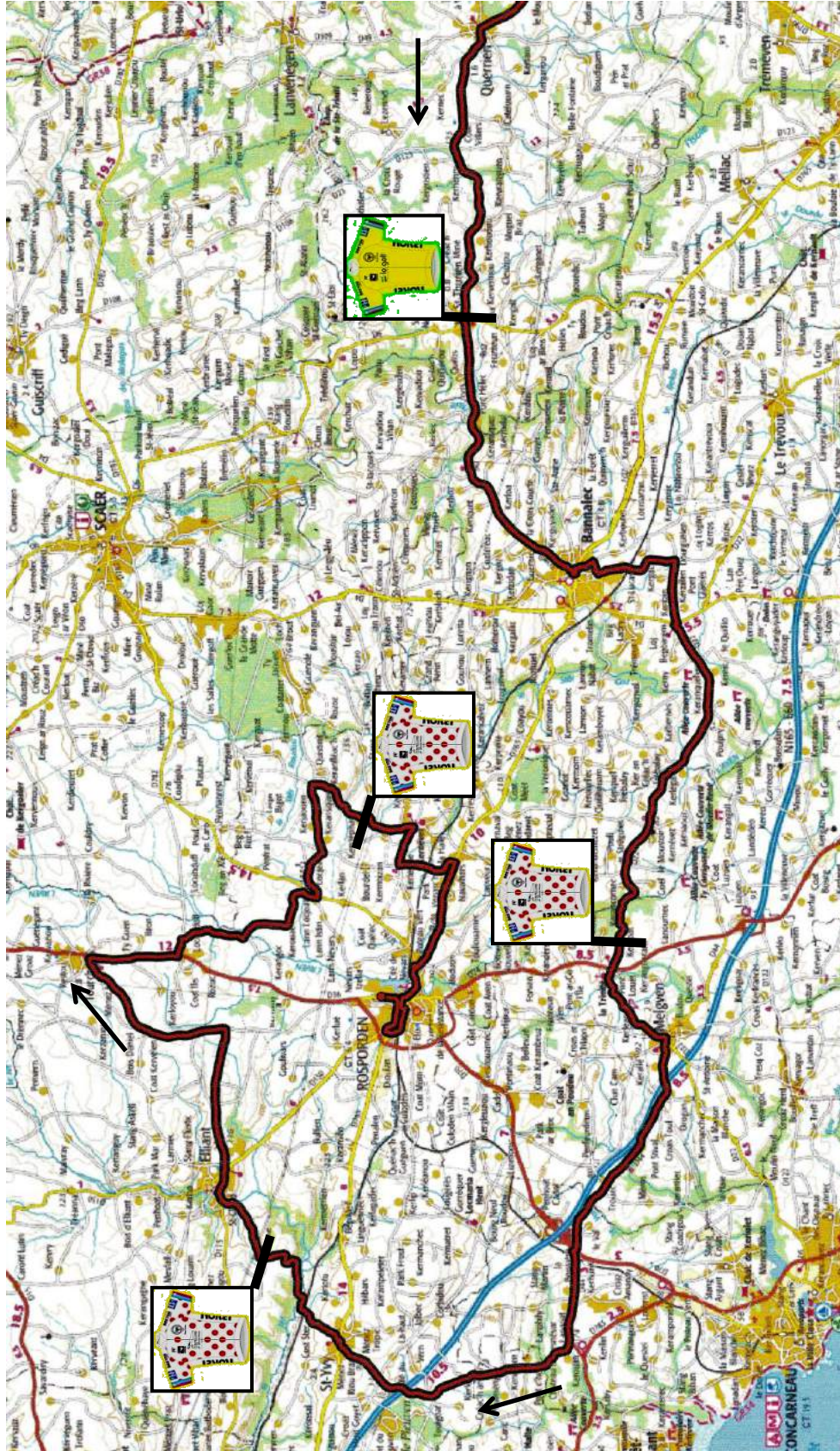


59^{ème} édition de l'ESSOR BRETON

Lundi 8 mai 2017

5^{ème} étape : LOCQUeltas - ROSPORDEN

Partie en ligne –Partie finale



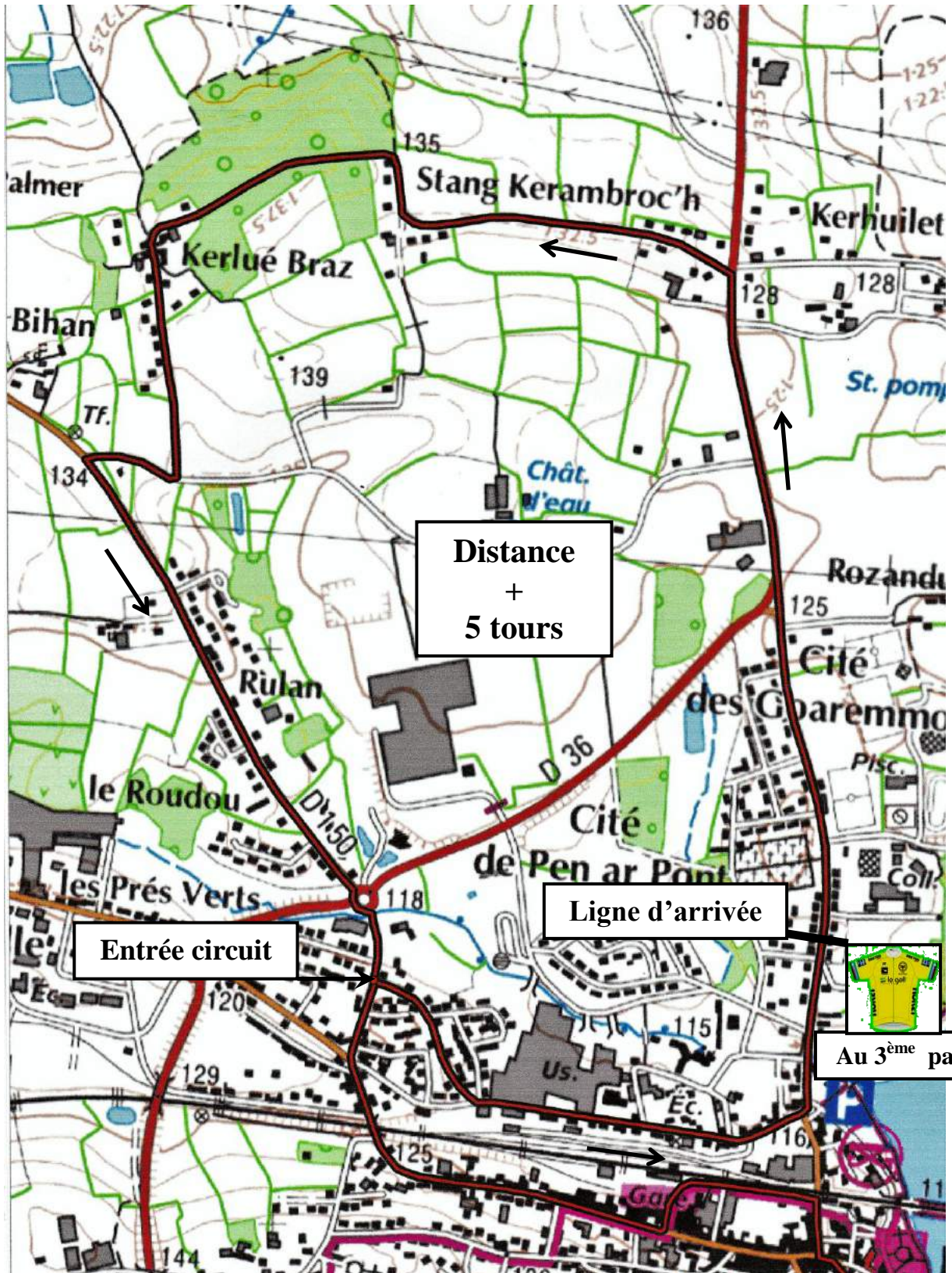
59^{ème} édition de l'ESSOR BRETON

Lundi 8 mai 2017

5^{ème} étape : LOCQUeltas - ROSPORDEN

Circuit d'arrivée

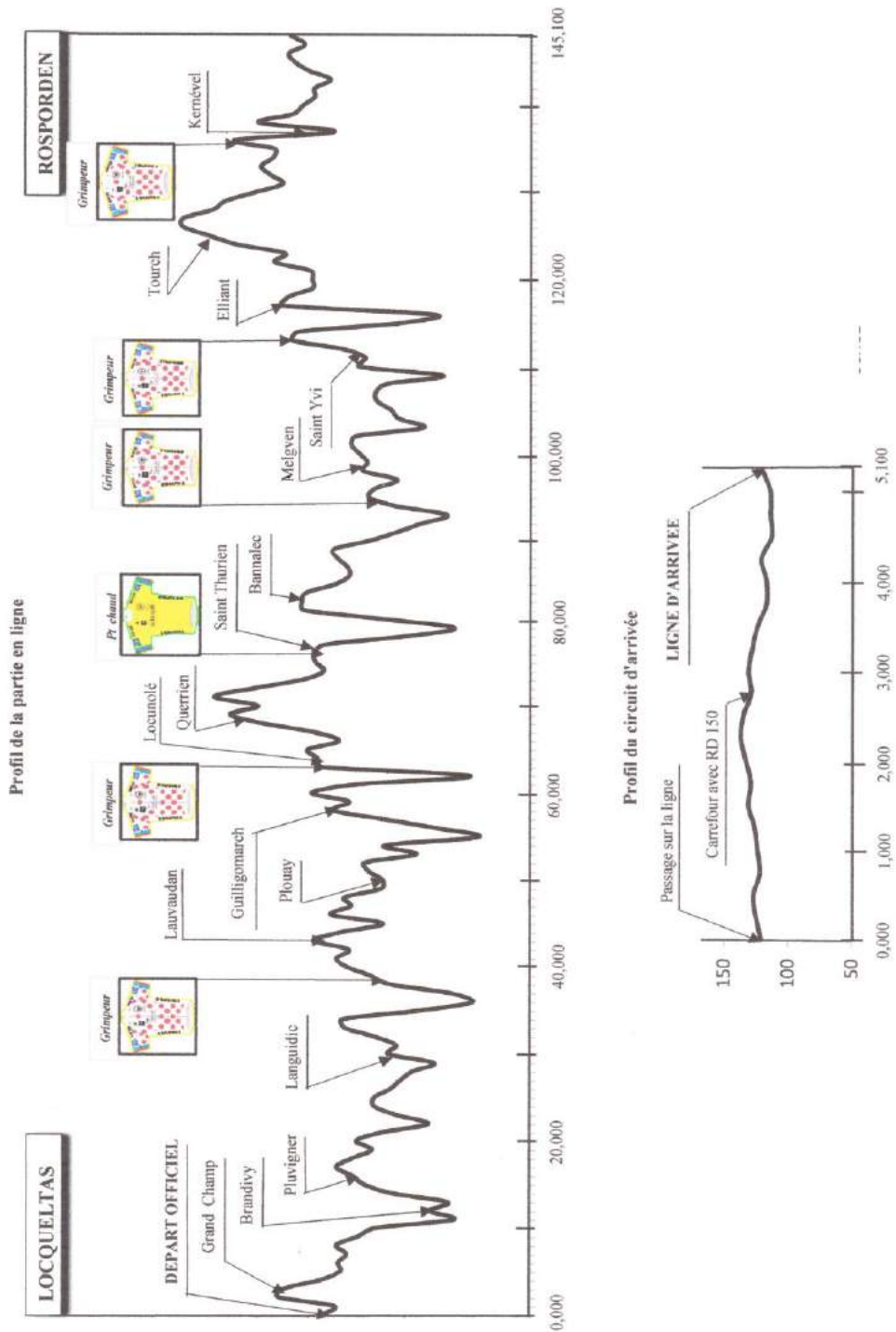
Longueur : 5,100 Km



Lundi 8 mai 2017

5^{ème} étape : LOCQUeltas - ROSPORDEN

Profils



COMITE D'ORGANISATION DE L'ESSOR BRETON

5^{ème} étape

lundi 8 mai 2017

170,600 Km















LOCQUeltas - ROSPORDEN









ITINERAIRE DETAILLE

| Horaire de passage | | | Km | Km |
|--------------------|----------------|--|---------------|----------------|
| 40 Km/h | 43 Km/h | | Parcouru | à parcourir |
| 12 h:55 | | Rassemblement Parking de la mairie - Côté Tarn Ar Gar | | |
| | | <i>D133 A gauche</i> | | |
| | | <i>Tout droit vers Locmaria Grand Champ</i> | 0,100 | |
| | | <i>Sortie LOCQUeltas</i> | 0,300 | |
| | | <i>Rond point - Tout droit vers Locmaria, Grand Champ</i> | 0,700 | |
| | | <i>Rond point - Tout droit</i> | 1,000 | |
| | | <i>Passage sous 4 voies</i> | 1,100 | |
| | | <i>Rond point - Tout droit</i> | 1,200 | |
| | | <i>D306 Entrée LOCMARIA CHAMP</i> | 1,400 | |
| | | <i>Rond point - Tout droit</i> | 1,700 | |
| | | <i>Sortie LOCMARIA GRAND CHAMP</i> | 2,000 | |
| | | <i>Rond point - Tout droit</i> | 4,200 | |
| 13 h:00 | | DEPART LANCE - Après le rond point | 0,000 | 170,600 |
| 13 h:01 | 13 h:01 | D133 Stop - A gauche vers Grand Champ | 1,000 | 169,600 |
| 13 h:01 | 13 h:01 | Entrée GRAND CHAMP | 1,100 | 169,500 |
| 13 h:02 | 13 h:02 | Rond point - Tout droit vers Baud | 1,800 | 168,800 |
| 13 h:02 | 13 h:02 | Rond point - Tout droit à l'église | 1,900 | 168,700 |
| 13 h:03 | 13 h:02 | D777 A gauche vers Brandivy, Pluvigner | 2,100 | 168,500 |
| 13 h:05 | 13 h:05 | Sortie GRAND CHAMP | 3,800 | 166,800 |
| 13 h:09 | 13 h:08 | D17 Rond point - A gauche vers Brandivy, Plumergat, Auray | 6,100 | 164,500 |
| 13 h:09 | 13 h:08 | D103 A droite vers Brandivy, Pluvigner | 6,400 | 164,200 |
| 13 h:14 | 13 h:13 | Entrée BRANDIVY | 9,900 | 160,700 |
| 13 h:15 | 13 h:14 | Virage à gauche | 10,300 | 160,300 |
| 13 h:15 | 13 h:14 | Sortie BRANDIVY | 10,600 | 160,000 |
| 13 h:16 | 13 h:15 | A droite vers Pluvigner | 10,800 | 159,800 |
| 13 h:22 | 13 h:21 | Entrée PLUVIGNER | 15,100 | 155,500 |
| 13 h:23 | 13 h:21 | Tout droit | 15,600 | 155,000 |
| 13 h:23 | 13 h:22 | Rond point - Tout droit | 15,900 | 154,700 |
| 13 h:24 | 13 h:22 | A droite | 16,000 | 154,600 |
| 13 h:24 | 13 h:22 | A gauche | 16,300 | 154,300 |
| 13 h:24 | 13 h:23 | A droite vers Languidic | 16,600 | 154,000 |
| 13 h:25 | 13 h:23 | D102 A droite vers Languidic | 16,700 | 153,900 |
| 13 h:26 | 13 h:24 | Passage sur un pont | 17,400 | 153,200 |
| 13 h:26 | 13 h:24 | Sortie PLUVIGNER | 17,500 | 153,100 |
| 13 h:26 | 13 h:24 | Tout droit , à gauche à la croix | 17,800 | 152,800 |
| 13 h:33 | 13 h:31 | Lieu dit Malachappe - Stop - Tout droit vers Languidic | 22,500 | 148,100 |
| 13 h:39 | 13 h:36 | Tout droit vers Languidic | 26,200 | 144,400 |
| 13 h:42 | 13 h:39 | Tout droit vers Languidic | 28,400 | 142,200 |
| 13 h:43 | 13 h:40 | Entrée LANGUIDIC | 28,900 | 141,700 |
| 13 h:43 | 13 h:40 | Rond point - Tout droit | 29,000 | 141,600 |
| 13 h:44 | 13 h:41 | Rond point - A droite vers centre ville, Camors | 29,600 | 141,000 |
| 13 h:44 | 13 h:41 | Stop - A droite vers Camors | 29,700 | 140,900 |
| 13 h:44 | 13 h:41 | A gauche vers Kergonan | 29,800 | 140,800 |
| 13 h:45 | 13 h:42 | Cédez le passage - Tout droit | 30,000 | 140,600 |
| 13 h:45 | 13 h:42 | D724 Stop - A gauche - Toutes directions | 30,200 | 140,400 |
| 13 h:46 | 13 h:42 | Tout droit à l'église | 30,400 | 140,200 |
| 13 h:46 | 13 h:43 | D102 Rond point - A droite Toutes directions, Lavaudan, Plouay | 30,800 | 139,800 |
| 13 h:46 | 13 h:43 | Passage sur la 4 voies | 31,000 | 139,600 |
| 13 h:47 | 13 h:43 | Tout droit | 31,200 | 139,400 |
| 13 h:48 | 13 h:44 | Cédez le passage - Tout droit | 31,400 | 139,200 |
| 13 h:48 | 13 h:44 | Sortie LANGUIDIC | 32,100 | 138,500 |
| 13 h:49 | 13 h:45 | A gauche vers Plouay | 32,900 | 137,700 |
| 13 h:51 | 13 h:47 | Tout droit vers Plouay | 34,200 | 136,400 |
| 13 h:54 | 13 h:50 | Passage sur le Blavet | 36,000 | 134,600 |
| 13 h:54 | 13 h:50 | Tout droit | 36,300 | 134,300 |
| 13 h:55 | 13 h:51 | GRIMPEUR - Entrée virage niveau 1ère balise à droite | 37,200 | 133,400 |
| 13 h:57 | 13 h:53 | Stop - Tout droit vers Lanvaudan, Inguiniel, Plouay | 38,200 | 132,400 |
| 14 h:03 | 13 h:59 | Entrée LANVAUDAN | 42,300 | 128,300 |
| 14 h:03 | 13 h:59 | Stop - A gauche vers Lanvaudan, Plouay | 42,400 | 128,200 |
| 14 h:05 | 14 h:00 | Tout droit | 43,400 | 127,200 |
| 14 h:04 | 14 h:00 | A droite à l'église vers Plouay | 43,100 | 127,500 |
| 14 h:05 | 14 h:00 | Sortie LANVAUDAN | 43,500 | 127,100 |
| 14 h:09 | 14 h:04 | Tout droit | 46,000 | 124,600 |

5^{ème} étape : LOCQUeltas - ROSPORDEN



| | | | | | | | |
|----------------|----------------|------|---|---|---------------|----------------|---|
| 14 h:12 | 14 h:07 | VC | A gauche vers Plouay | | 48,500 | 122,100 | |
| 14 h:13 | 14 h:08 | | Rond point - Tout droit |  | 49,000 | 121,600 | |
| 14 h:13 | 14 h:08 | | Entrée PLOUAY | | 48,800 | 121,800 | |
| 14 h:14 | 14 h:09 | | Rond point - Tout droit |  | 49,700 | 120,900 | |
| 14 h:15 | 14 h:09 | | Rond point - A droite Allée des Tilleuls |  | 50,000 | 120,600 | |
| 14 h:15 | 14 h:10 | | Rond point - Tout droit |  | 50,200 | 120,400 | |
| 14 h:15 | 14 h:10 | D2 | Cédez le passage - A gauche | | 50,400 | 120,200 | |
| 14 h:16 | 14 h:10 | | Sortie PLOUAY | | 50,700 | 119,900 | |
| 14 h:16 | 14 h:11 | | Passage sous 4 voies - Tout droit | | 51,300 | 119,300 | |
| 14 h:18 | 14 h:13 | VC | A droite vers Guilligomarc'h | | 52,500 | 118,100 | |
| 14 h:20 | 14 h:14 | | Rond point - Tout droit |  | 53,500 | 117,100 | |
| 14 h:22 | 14 h:16 | | A droite vers le pont, Guilligomarc'h | | 54,700 | 115,900 | |
| 14 h:25 | 14 h:19 | | Entrée GUILLIGOMARC'H | | 57,000 | 113,600 | |
| 14 h:26 | 14 h:20 | | Tout droit vers le bourg | | 57,400 | 113,200 | |
| 14 h:26 | 14 h:20 | | Cédez le passage - Tout droit | | 57,500 | 113,100 | |
| 14 h:26 | 14 h:20 | | Tout droit vers Locunolé | | 57,600 | 113,000 | |
| 14 h:26 | 14 h:20 | | Rond point - Tout droit |  | 57,800 | 112,800 | |
| 14 h:27 | 14 h:20 | | Rond point - Tout droit vers Locunolé |  | 58,000 | 112,600 | |
| 14 h:27 | 14 h:21 | | Sortie GUILLIGOMARC'H | | 58,100 | 112,500 | |
| 14 h:28 | 14 h:22 | | Stop - Tout droit vers Locunolé | | 59,300 | 111,300 | |
| 14 h:32 | 14 h:25 | | Tout droit vers Locunolé | | 61,400 | 109,200 | |
| 14 h:32 | 14 h:25 | | Passage sur pont |  | 61,500 | 109,100 |  |
| 14 h:33 | 14 h:26 | | GRIMPEUR - Entrée LOCUNOLE | GRM | 62,300 | 108,300 | |
| 14 h:33 | 14 h:27 | | A droite | | 62,600 | 108,000 | |
| 14 h:34 | 14 h:27 | | Cédez le passage - Droite gauche vers Querrien, Le Faouet | | 62,700 | 107,900 | |
| 14 h:34 | 14 h:27 | | Rond point - Tout droit vers Querrien |  | 62,900 | 107,700 | |
| 14 h:35 | 14 h:28 | | Sortie LOCUNOLE | | 63,400 | 107,200 | |
| 14 h:37 | 14 h:31 | D790 | Stop - A droite vers Le Faouët, Querrien | | 65,300 | 105,300 | |
| 14 h:39 | 14 h:32 | VC | A gauche vers Querrien | | 66,000 | 104,600 | |
| 14 h:40 | 14 h:33 | D49 | Cédez le passage - A droite | | 67,200 | 103,400 | |
| 14 h:42 | 14 h:35 | | Entrée QUERRIEN | | 68,100 | 102,500 | |
| 14 h:42 | 14 h:35 | | Feux tricolores - Tout droit | | 68,600 | 102,000 | |
| 14 h:43 | 14 h:36 | | Après l'église à gauche vers Saint Thuriën, Guisriff | | 68,900 | 101,700 | |
| 14 h:44 | 14 h:36 | | Tout droit vers Saint Thuriën | | 69,400 | 101,200 | |
| 14 h:44 | 14 h:36 | | Sortie QUERRIEN | | 69,500 | 101,100 | |
| 14 h:47 | 14 h:40 | | Stop - Tout droit vers Saint Thuriën | | 71,700 | 98,900 | |
| 14 h:52 | 14 h:45 | | Entrée SAINT THURIEN | | 75,300 | 95,300 |  |
| 14 h:53 | 14 h:45 | | POINT CHAUD - Sur la ligne | PC | 75,900 | 94,700 | |
| 14 h:54 | 14 h:46 | D6 | Stop - A droite | | 76,000 | 94,600 | |
| 14 h:54 | 14 h:46 | D23 | A gauche vers Bannalec | | 76,100 | 94,500 | |
| 14 h:54 | 14 h:46 | | Sortie SAINT THURIEN | | 76,400 | 94,200 | |
| 14 h:57 | 14 h:49 | | Tout droit vers Bannalec | | 78,500 | 92,100 | |
| 15 h:02 | 14 h:54 | | Entrée BANNALEC | | 81,800 | 88,800 | |
| 15 h:03 | 14 h:55 | | Tout droit vers Bannalec centre | | 82,600 | 88,000 | |
| 15 h:04 | 14 h:55 | | A droite | | 82,900 | 87,700 | |
| 15 h:04 | 14 h:55 | | Stop - A gauche à l'église | | 83,000 | 87,600 | |
| 15 h:04 | 14 h:55 | | Stop - A gauche rue Nationale | | 83,100 | 87,500 | |
| 15 h:04 | 14 h:56 | | A droite rue du Trévoux | | 83,200 | 87,400 | |
| 15 h:05 | 14 h:56 | | Stop - A droite rue Eugène Cadic | | 83,700 | 86,900 | |
| 15 h:05 | 14 h:57 | | A gauche rue des Frères Le Gac | | 83,900 | 86,700 | |
| 15 h:06 | 14 h:58 | | Sortie BANNALEC | | 84,600 | 86,000 | |
| 15 h:07 | 14 h:58 | | Pont - Passage sur voie ferrée |  | 84,700 | 85,900 | |
| 15 h:08 | 14 h:59 | | A droite (interdit 3,5 T limité à 50) | | 85,800 | 84,800 | |
| 15 h:10 | 15 h:01 | D4 | Stop - A droite | | 87,300 | 83,300 | |
| 15 h:10 | 15 h:01 | D22 | A gauche vers Melgven | | 87,300 | 83,300 | |
| 15 h:14 | 15 h:05 | | Tout droit vers Melgven | | 89,600 | 81,000 | |
| 15 h:18 | 15 h:09 | | Tout droit | | 92,500 | 78,100 | |
| 15 h:20 | 15 h:10 | | Tout droit | | 93,700 | 76,900 |  |
| 15 h:21 | 15 h:11 | | GRIMPEUR (face au panneau verglas fréquent à l'envers) | GRM | 94,500 | 76,100 | |
| 15 h:24 | 15 h:14 | | Cédez le passage - Tout droit vers Melgven | | 96,200 | 74,400 | |
| 15 h:24 | 15 h:14 | | A gauche à la chapelle | | 96,300 | 74,300 | |
| 15 h:26 | 15 h:16 | | A gauche à la croix | | 97,700 | 72,900 | |
| 15 h:27 | 15 h:16 | | Entrée MELGVEN | | 98,100 | 72,500 | |
| 15 h:27 | 15 h:17 | | A droite - Toutes directions rue Neuve | | 98,300 | 72,300 | |
| 15 h:27 | 15 h:17 | | A gauche - Autres directions rue de Cadol | | 98,400 | 72,200 | |
| 15 h:27 | 15 h:17 | D44 | Cédez le passage - Rond point - A droite vers Fousnant | | 98,500 | 72,100 | |
| 15 h:28 | 15 h:18 | | Sortie MELGVEN | | 99,100 | 71,500 | |
| 15 h:29 | 15 h:18 | | Passage sous 4 voies | | 99,400 | 71,200 | |
| 15 h:30 | 15 h:19 | | Tout droit | | 100,000 | 70,600 | |
| 15 h:35 | 15 h:24 | | Rond point - Tout droit vers La Foret Fousnant, Bénodet |  | 103,800 | 66,800 | |
| 15 h:37 | 15 h:26 | | Tout droit | | 105,100 | 65,500 | |
| 15 h:38 | 15 h:27 | VC | A droite vers Saint Yvi | | 105,900 | 64,700 | |

| | | | | | |
|----------------|----------------|--|---|----------------|---------------|
| 15 h:40 | 15 h:29 | Tout droit | | 107,200 | 63,400 |
| 15 h:41 | 15 h:30 | A droite vers Saint Yvi | | 107,700 | 62,900 |
| 15 h:44 | 15 h:32 | A droite | | 109,400 | 61,200 |
| 15 h:45 | 15 h:33 | Passage sous 4 voies | | 110,100 | 60,500 |
| 15 h:46 | 15 h:34 | Cédez le passage - Tout droit | | 110,800 | 59,800 |
| 15 h:46 | 15 h:34 | Entrée SAINT YVI | | 111,000 | 59,600 |
| 15 h:47 | 15 h:36 | Rond point - Toutes directions | | 111,800 | 58,800 |
| 15 h:48 | 15 h:36 | Stop - A gauche | | 112,000 | 58,600 |
| 15 h:48 | 15 h:36 | D765 Stop - A droite vers Rosporden | | 112,100 | 58,500 |
| 15 h:48 | 15 h:36 | VC A gauche avant l'église (rue pavée) | | 112,200 | 58,400 |
| 15 h:48 | 15 h:36 | A droite | | 112,250 | 58,350 |
| 15 h:48 | 15 h:36 | Sortie SAINT YVI | | 112,400 | 58,200 |
| 15 h:49 | 15 h:37 | Passage sous voie ferrée - Etroit |  | 113,200 | 57,400 |
| 15 h:52 | 15 h:40 | GRIMPEUR - Au niveau du pylone | GRM | 115,000 | 55,600 |
| 15 h:53 | 15 h:41 | A droite | | 115,500 | 55,100 |
| 15 h:55 | 15 h:43 | Entrée ELLIANT | | 116,900 | 53,700 |
| 15 h:56 | 15 h:43 | Stop - A droite | | 117,400 | 53,200 |
| 15 h:56 | 15 h:44 | D159 Cédez le passage - A droite vers Rosporden | | 117,900 | 52,700 |
| 15 h:56 | 15 h:44 | VC A gauche vers Tourch | | 117,950 | 52,650 |
| 15 h:57 | 15 h:45 | Sortie ELLIANT | | 118,500 | 52,100 |
| 15 h:58 | 15 h:46 | Tout droit | | 119,000 | 51,600 |
| 16 h:01 | 15 h:48 | Rond point - A gauche vers Tourch |  | 121,100 | 49,500 |
| 16 h:07 | 15 h:54 | Entrée TOURCH | | 124,800 | 45,800 |
| 16 h:07 | 15 h:54 | D36 Stop - A droite vers Rosporden | | 125,100 | 45,500 |
| 16 h:08 | 15 h:54 | Sortie TOURCH | | 125,400 | 45,200 |
| 16 h:11 | 15 h:57 | VC A gauche vers Scaër | | 127,500 | 43,100 |
| 16 h:11 | 15 h:57 | A droite vers Goel Ar Hoat, Milin Coat, Kerléviec | | 127,500 | 43,100 |
| 16 h:13 | 15 h:59 | A gauche | | 128,900 | 41,700 |
| 16 h:13 | 16 h:00 | Passage sur petit pont | | 129,000 | 41,600 |
| 16 h:16 | 16 h:02 | D782 Cédez le passage - A droite | | 131,000 | 39,600 |
| 16 h:17 | 16 h:03 | VC A gauche vers Kernével | | 131,400 | 39,200 |
| 16 h:18 | 16 h:05 | A gauche vers Quistinit | | 132,600 | 38,000 |
| 16 h:21 | 16 h:07 | A droite vers Kernével | | 134,100 | 36,500 |
| 16 h:21 | 16 h:07 | Tout droit | | 134,600 | 36,000 |
| 16 h:23 | 16 h:09 | GRIMPEUR - Face à la route de Kerstéphan | GRM | 135,600 | 35,000 |
| 16 h:23 | 16 h:09 | Tout droit | | 135,700 | 34,900 |
| 16 h:24 | 16 h:10 | Stop - Tout droit | | 136,400 | 34,200 |
| 16 h:24 | 16 h:10 | Entrée KERNEVEL | | 136,500 | 34,100 |
| 16 h:25 | 16 h:11 | Rond point - A droite vers Rosporden |  | 136,900 | 33,700 |
| 16 h:26 | 16 h:11 | Sortie KERNEVEL | | 137,500 | 33,100 |
| 16 h:26 | 16 h:12 | A gauche | | 137,800 | 32,800 |
| 16 h:27 | 16 h:13 | Passage sur voie ferrée |  | 138,400 | 32,200 |
| 16 h:28 | 16 h:14 | D765 Cédez le passage - A droite | | 139,200 | 31,400 |
| 16 h:31 | 16 h:16 | Entrée ROSPORDEN | | 141,000 | 29,600 |
| 16 h:32 | 16 h:17 | Rond point - Tout droit vers centre ville, Quimper |  | 141,800 | 28,800 |
| 16 h:33 | 16 h:18 | A droite rue Hippolyte Le Bas | | 142,300 | 28,300 |
| 16 h:33 | 16 h:18 | A droite rue Auguste Richard | | 142,600 | 28,000 |
| 16 h:34 | 16 h:19 | A gauche avant le passage à niveau rue de la Marne | | 142,700 | 27,900 |
| 16 h:34 | 16 h:19 | A droite rue Nationale | | 143,100 | 27,500 |
| 16 h:35 | 16 h:20 | Passage sur voie ferrée |  | 143,600 | 27,000 |
| 16 h:35 | 16 h:20 | Rond point - Légèrement à droite rue de la Libération | | 143,700 | 26,900 |
| 16 h:35 | 16 h:20 | Entrée CIRCUIT - A droite rue Théodore Botrel | | 143,900 | 26,700 |
| 16 h:36 | 16 h:21 | Stop - A gauche rue Ernest Ronan | | 144,200 | 26,400 |
| 16 h:37 | 16 h:22 | A gauche rue de Coray | | 144,800 | 25,800 |
| 16 h:37 | 16 h:22 | Passage sur la ligne | | 145,100 | 25,500 |
| 16 h:38 | 16 h:23 | D36 Rond point - Tout droit |  | 145,600 | 25,000 |
| 16 h:39 | 16 h:24 | VC A gauche vers le garage Citroën et Stang Kerambroch | | 146,200 | 24,400 |
| 16 h:41 | 16 h:26 | Cédez le passage - A droite | | 147,800 | 22,800 |
| 16 h:41 | 16 h:26 | D150 Cédez le passage - A gauche | | 147,900 | 22,700 |
| 16 h:42 | 16 h:26 | Entrée ROSPORDEN | | 148,100 | 22,500 |
| 16 h:43 | 16 h:27 | Rond point - Tout droit vers centre ville |  | 148,800 | 21,800 |
| 16 h:43 | 16 h:27 | A gauche rue Théodore Botrel | | 149,000 | 21,600 |
| 16 h:43 | 16 h:28 | Stop - A gauche rue Ernest Ronan | | 149,300 | 21,300 |
| 16 h:44 | 16 h:29 | A gauche rue de Coray | | 149,900 | 20,700 |
| 16 h:45 | 16 h:29 | 2ème passage sur la ligne | | 150,200 | 20,400 |
| 16 h:52 | 16 h:36 | 3ème passage sur la ligne - POINT CHAUD | PC | 155,300 | 15,300 |
| 17 h:00 | 16 h:43 | 4ème passage sur la ligne | | 160,400 | 10,200 |
| 17 h:08 | 16 h:50 | 5ème passage sur la ligne | | 165,500 | 5,100 |
| 17 h:15 | 16 h:58 | ARRIVEE FINALE DU 59ème ESSOR BRETON | | 170,600 | 0,000 |

Liste des centres hospitaliers

- * Centre hospitalier de la Cavale Blanche - Boulevard Tanguy Prigent - **BREST**
 - Urgences : ☎ 02 98 22 33 33
 - Standard : ☎ 02 98 22 33 33

- * Centre hospitalier de LANDERNEAU - Route de Pencran - **LANDERNEAU**
 - Urgences : ☎ 02 98 21 80 80
 - Standard : ☎ 02 98 21 80 80

- * Centre hospitalier de QUIMPERLE – 20bis, Boulevard Leclerc - **QUIMPERLE**
 - Urgences : ☎ 02 98 96 62 19
 - Standard : ☎ 02 98 96 60 00

- * Centre hospitalier de BRETAGNE SUD – 5, avenue de Choiseul - **LORIENT**
 - Urgences : ☎ 02 97 06 92 17
 - Standard : ☎ 02 97 06 90 90

- * Centre hospitalier de BRETAGNE ATLANTIQUE – 20, Bd Général Guillaudot - **VANNES**
 - Urgences : ☎ 02 97 01 41 30
 - Standard : ☎ 02 97 01 41 41

- * Centre hospitalier Alphonse GUERIN – 7, rue du Roi Arthur - **PLOERMEL**
 - Urgences : ☎ 02 97 73 26 26
 - Standard : ☎ 02 97 73 26 26

- * Centre hospitalier de CORNOUAILLE – 14bis, avenue Yves Thépot - **QUIMPER**
 - Urgences : ☎
 - Standard : ☎ 02 98 52 60 60

