




48 AU CŒUR DU BAS DAUPHINÉ

Parcours A parcourir Altitude

44 km/h 42 km/h 40 km/h

-5,5				SAINT MAURICE L'EXIL (Isère)	DÉPART FICTIF	12:00	12:00	12:00
0,0	182,7	240	RD 131 C	ROUSSILLON	DÉPART RÉEL	12:10	12:10	12:10
0,4	182,3	250	"	ROUSSILLON		12:10	12:10	12:10
0,5	182,2	255	VC	croisement RD 131 C / route des Communaux		12:10	12:10	12:10
1,7	181,0	255	"	croisement route des Communaux / route du Château d'eau		12:12	12:12	12:12
2,7	180,0	235	RD 134	croisement route du Château d'eau / RD 134 (route de la Chapelle)		12:13	12:14	12:14
4,4	178,3	240	RD 131	lieu dit Poncin à Roussillon carrefour RD 134 / RD 131		12:16	12:16	12:16
6,8	175,9	240	"	rond point RD 131 / C 1 / C 8 près Ville sous Anjou		12:19	12:20	12:20
8,7	174,0	235	"	AGNIN		12:22	12:23	12:23
10,1	172,6	225	RD 51	carrefour RD 131 / RD 51		12:24	12:25	12:25
12,3	170,4	235	"	ANJOU		12:27	12:28	12:29
12,8	169,9	240	"	croisement RD 51 / C 3		12:28	12:29	12:30
14,3	168,4	265	"	SONNAY		12:30	12:31	12:32
19,8	162,9	285	RD 51	BELLEGARDE POUSSIEU Sprint en Or Bijouterie Pollard	PRIME	12:38	12:39	12:41
25,7	157,0	325	"	rond point RD 51 / RD 538 près Revel Tourdan		12:46	12:48	12:50
33,5	149,2	420	"	carrefour RD 51 / RD 37		12:57	13:00	13:02
34,5	148,2	375	"	carrefour RD 51 / RD 51 C / RD 37 près Pommier de Beaufort		12:59	13:01	13:04
39,4	143,3	420	RD 41	carrefour RD 51 / RD 41 près Arzay		13:06	13:09	13:12
42,8	139,9	400	RD 41	lieu dit Ornacieux à Balbins Ornacieux	SPRINT	13:11	13:14	13:17
43,0	139,7	400	C 2	croisement RD 41 / C 2 près Ornacieux		13:11	13:14	13:17
44,5	138,2	410	VC	croisement C 2 / RD 518 / chemin des Blaches		13:13	13:16	13:20
46,7	136,0	430	"	croisement chemin des Blaches / chemin de Nantoin		13:16	13:20	13:23
48,5	134,2	440	RD 51	croisement chemin des Corvées / RD 51		13:19	13:22	13:26
49,5	133,2	460	"	NANTOIN		13:20	13:24	13:28
50,8	131,9	475	"	rond point RD 51 / RD 71		13:22	13:26	13:30
51,9	130,8	475	"	carrefour RD 51 / RD 1085 près Champier		13:24	13:27	13:31
55,1	127,6	508	RD 51	EYDOCHE		13:28	13:32	13:37
58,7	124,0	554	C10	croisement RD 51 / C 10		13:33	13:38	13:42
60,1	122,6	471	C1	BELMONT		13:35	13:40	13:44
60,3	122,4	480	C5	carrefour C1 (chemin du Denier) / C5 (route de Biol)		13:36	13:40	13:45
62,2	120,5	456	"	BIOL		13:38	13:43	13:48
62,7	120,0	459	RD 51N	carrefour C1 / RD 51 N / RD 520		13:39	13:44	13:49
65,7	117,0	517	"	TORCHEFELON		13:43	13:48	13:53
68,9	113,8	449	"	SAINT VICTOR DE CESSIEU		13:48	13:53	13:58
69,5	113,2	414	VC	croisement RD 51 N (chemin de Batiparme) / chemin d'Ancône		13:49	13:54	13:59
71,3	111,4	339	"	croisement chemin d'Ancône / chemin des Carrières		13:51	13:56	14:02
71,7	111,0	339	RD 59 A	croisement chemin des Carrières / RD 59 A		13:52	13:57	14:03
72,2	110,5	339	RD 51 A	carrefour RD 59 A / RD 51 A		13:53	13:58	14:04
73,8	108,9	310	"	CESSIEU		13:55	14:00	14:06
73,9	108,8	310	C2	croisement RD 51 A / C 2 (rue du Colombier)		13:55	14:00	14:06
74,6	108,1	303	RD 1006	croisement C2 (rue du Colombier) / RD 1006		13:56	14:01	14:07
75,0	107,7	306	C 6	croisement RD 1006 / C 6 (route du Bois)		13:57	14:02	14:08
77,1	105,6	483	C 6	côte du Bois de Cessieu 2ème catégorie	GPM	14:00	14:05	14:11
77,2	105,5	486	"	croisement C6 (route du Bois) / C 16 (route de Vernavent)		14:00	14:05	14:11
79,7	103,0	443	RD 92	croisement C16 (route du Bois de Cessieu) / RD 92		14:03	14:09	14:15
79,9	102,8	455	"	ROCHETOIRIN		14:04	14:09	14:16
80,0	102,7	443	RD 54 B	carrefour RD 92 / RD 54 B		14:04	14:10	14:16
80,2	102,5	455	RD 54	carrefour RD 54 B / RD 54		14:04	14:10	14:16
81,9	100,8	454	RD 54 A	carrefour RD 54 / RD 54 A		14:07	14:12	14:19
83,5	99,2	434	"	lieu-dit Chatanay à la Tour du Pin		14:09	14:15	14:21
83,6	99,1	434	RD 16 L	carrefour RD 54 A / RD 16 L		14:09	14:15	14:22
85,2	97,5	435	"	LA CHAPELLE DE LA TOUR		14:11	14:17	14:24
85,4	97,3	441	RD 16	carrefour RD 16 L / RD 16		14:12	14:18	14:24
86,2	96,5	437	"	carrefour RD 16 / RD 16 B		14:13	14:19	14:26
86,5	96,2	435	RD 16	la Chapelle de la Tour	ravitaillement	14:13	14:19	14:26
89,2	93,5	411	"	carrefour RD 16 / RD 143		14:17	14:23	14:30
92,2	90,5	292	"	SAINT SORLIN DE MORESTEL		14:21	14:28	14:35
92,3	90,4	280	RD 19 A	carrefour RD 16 / RD 19 A (route de Vasselin)		14:21	14:28	14:35
93,5	89,2	257	"	VASSELIN		14:23	14:30	14:37
93,9	88,8	261	"	carrefour RD 19 A / RD 19 D		14:24	14:30	14:38



ITINÉRAIRE : ST MAURICE L'EXIL - CHARVIEU CHAVAGNEUX

49

Parcours A parcourir Altitude

44 km/h 42 km/h 40 km/h

96,2	86,5	286	"	VIGNIEU		14:27	14:34	14:41
97,0	85,7	257	VC	croisement RD 19 A / rue du Munard		14:28	14:35	14:43
97,6	85,1	248	"	croisement rue du Munard / rue de l'Etang		14:29	14:36	14:44
99,0	83,7	246	RD 19	croisement route de Brailles / RD 19		14:31	14:38	14:46
99,2	83,5	249	RD 244B	carrefour RD 19 / RD 244 B		14:31	14:38	14:46
99,9	82,8	253	"	lieu dit Olouise à Sermérieu		14:32	14:39	14:47
101,7	81,0	273	VC	carrefour RD 244B / rue du Pré Passin		14:35	14:42	14:50
101,9	80,8	286	"	SERMERIEU		14:35	14:42	14:50
102,3	80,4	304	RD 244	croisement rue du Pré Passin / RD 244		14:36	14:43	14:51
103,4	79,3	298	"	carrefour RD 244 / RD 244 D		14:37	14:45	14:53
105,7	77,0	223	RD 517	carrefour RD 244 / RD 517		14:41	14:48	14:56
105,8	76,9	223	RD 140 F	carrefour RD 517 / RD 140 F		14:41	14:48	14:57
106,4	76,3	232	"	carrefour RD 140 F / RD 522		14:42	14:49	14:58
107,8	74,9	247	"	TIRIEU		14:44	14:51	15:00
110,4	72,3	315	"	COURTENAY		14:47	14:55	15:04
110,6	72,1	315	RD 140	carrefour RD 140 F / RD 140		14:48	14:55	15:04
110,8	71,9	319	RD 140 A	carrefour RD 140 / RD 140 A		14:48	14:56	15:04
115,1	67,6	292	"	OPTEVOZ		14:54	15:02	15:11
115,9	66,8	288	RD 52	carrefour RD 140 A / RD 52		14:55	15:03	15:13
116,6	66,1	284	RD 52 A	carrefour RD 52 / RD 52 A		14:56	15:04	15:14
117,5	65,2	287	RD 52 i	carrefour RD 52 A / RD 52 i		14:57	15:06	15:15
119,0	63,7	346	"	lieu dit Chatelans à Annoisin Chatelans		15:00	15:08	15:17
120,4	62,3	405	RD 52 i	côte d'Annoisin 3ème catégorie	GPM	15:02	15:10	15:20
121,7	61,0	413	"	ANNOISIN CHATELANS		15:03	15:12	15:22
126,6	56,1	219	RD 52	carrefour RD 52 i / RD 52		15:10	15:19	15:29
127,3	55,4	218	"	CREMIEU		15:11	15:20	15:31
127,4	55,3	218	RD 65	carrefour RD 52 / RD 65		15:12	15:21	15:31
131,0	51,7	220	"	LEYRIEU		15:17	15:26	15:36
132,7	50,0	205	RD 65 B	rond point RD 65 / RD 65 B		15:19	15:29	15:39
135,4	47,3	203	RD 65 B	SAINT ROMAIN DE JALIONAS	SPRINT	15:23	15:33	15:43
136,2	46,5	204	RD 55	carrefour RD 65 B / RD 55		15:24	15:34	15:45
137,1	45,6	201	"	rond point RD 55 / RD18 D		15:25	15:35	15:46
138,1	44,6	195	"	lieu dit les Cinq Chemins à Chavanoz		15:27	15:37	15:48
138,3	44,4	200	"	rond point RD 55 / RD18		15:27	15:37	15:48
139,3	43,4	206	"	CHAVANOS		15:29	15:38	15:49
140,9	41,8	216	VC	croisement RD 55 / chemin de la Delphine		15:31	15:41	15:52
141,2	41,5	229	"	croisement chemin de la Delphine / rue du Château		15:31	15:41	15:52
141,3	41,4	231	"	croisement rue du Château / chemin des Bruyères		15:31	15:41	15:53
144,6	38,1	216	"	rond point du Petit Prince ch des Bruyères / RD 517 / route des Perves		15:36	15:46	15:58
145,3	37,4	219	VC	rond point rue de la Léchère / route des Perves	entrée circuit	15:37	15:47	15:59
147,3	35,4	225	"	croisement route des Perves / rue du Village / chemin de la Vie d'Anthon		15:40	15:50	16:02
147,6	35,1	225	"	département du Rhône		15:40	15:51	16:03
148,4	34,3	225	"	lieu dit les Brosses à Colombier Saugnieu		15:42	15:52	16:04
148,5	34,2	225	"	croisement chemin de la Vie d'Anthon / route de Pont de Chéry		15:42	15:52	16:04
149,3	33,4	225	RD 29 E	croisement route de Pont de Chéry / RD 29 E		15:43	15:53	16:05
149,7	33,0	220	RD 24 A	département de l'Isère		15:43	15:54	16:06
150,3	32,4	210	"	rond point RD 24 A / rue du Village		15:44	15:55	16:07
151,7	31,0	205	"	CHARVIEU CHAVAGNEUX		15:46	15:57	16:09
151,9	30,8	205	"	rond point du dauphin RD 24 A / rue des Alpes		15:47	15:57	16:09
153,0	29,7	205	VC	croisement RD 24 A / rue Alexandre Grammont		15:48	15:59	16:11
153,6	29,1	205	"	CHARVIEU CHAVAGNEUX rue A Grammont premier passage sur la ligne	CT = 3	15:49	16:00	16:12
153,7	29,0	205	"	car à feux rue Alexandre Grammont / av du Collège / rue de la République		15:49	16:00	16:12
154,2	28,5	210	"	rond point rue de la République / rue de la Léchère		15:50	16:01	16:13
155,0	27,7	220	"	rond point rue de la Léchère / route des Perves deuxième passage		15:51	16:02	16:14
157,0	25,7	225	"	croisement route des Perves / rue du Village / chemin de la Vie d'Anthon		15:54	16:05	16:17
158,2	24,5	225	"	croisement chemin de la Vie d'Anthon / route de Pont de Chéry		15:56	16:07	16:19
159,0	23,7	225	RD 29 E	croisement route de Pont de Chéry / RD 29 E		15:57	16:08	16:21
160,0	22,7	210	RD 24 A	rond point RD 24 A / rue du Village		15:58	16:10	16:22
161,4	21,3	205	"	CHARVIEU CHAVAGNEUX		16:00	16:12	16:24
161,6	21,1	205	"	rond point du dauphin RD 24 A / rue des Alpes		16:00	16:12	16:25

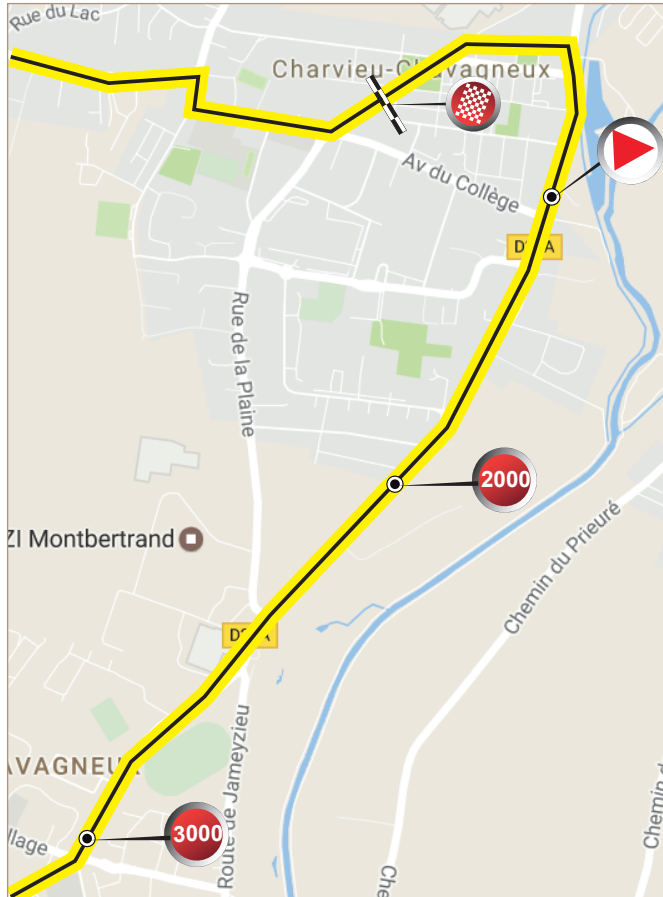
ETAPE 4

50 DERNIERS KILOMÈTRES

Parcours A parcourir Altitude

44 km/h 42 km/h 40 km/h

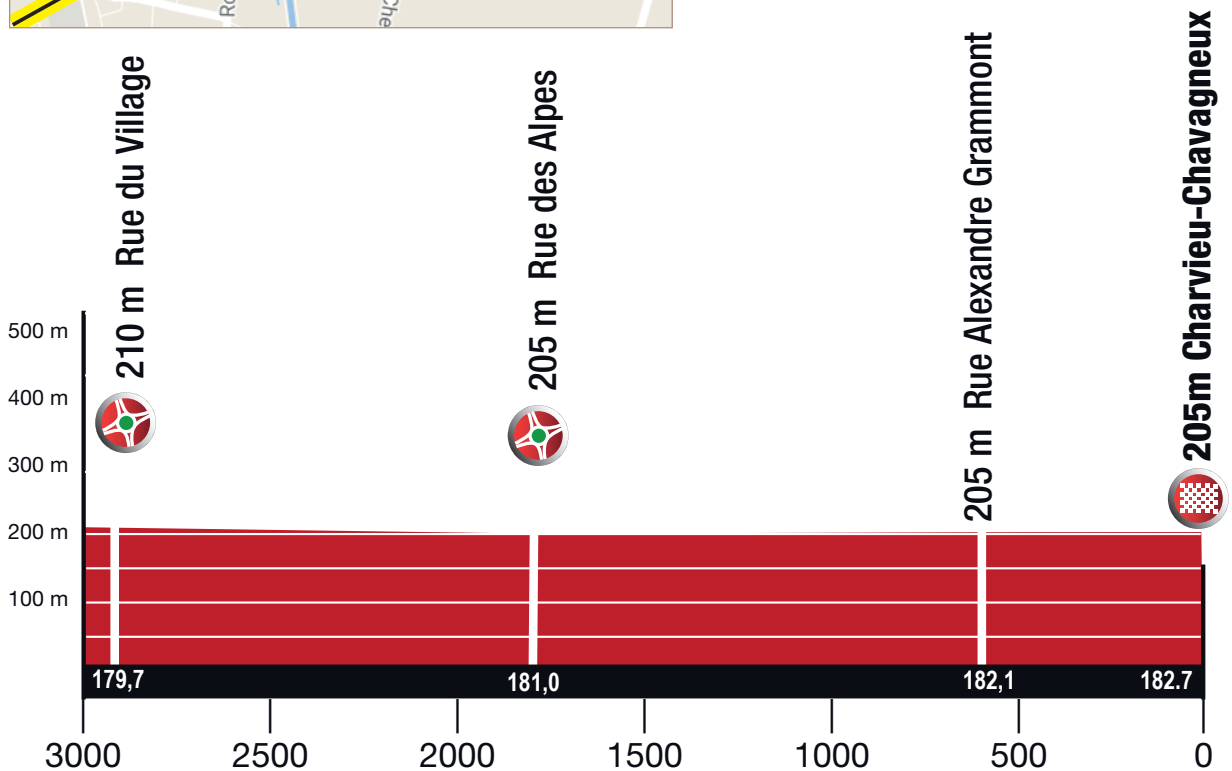
162,7	20,0	205	VC	croisement RD 24 A / rue Alexandre Grammont		16:02	16:14	16:26
163,3	19,4	205	"	CHARVIEU CHAVAGNEUX deuxième passage sur la ligne	CT = 2	16:03	16:14	16:27
173,0	9,7	205	"	CHARVIEU CHAVAGNEUX troisième passage sur la ligne	CT = 1	16:17	16:29	16:43
182,7	0,0	205	VC	CHARVIEU CHAVAGNEUX ARRIVEE quatrième passage sur la ligne	CT = 0	16:31	16:44	16:58



La vidéo
des 3 derniers kilomètres
consultable sur :



www.rhone-alpes-isere-tour.com



Rhône Alpes Isère Tour