



Étape 3 VENDREDI 14 AVRIL

SAVIGNY-SUR-BRAYE > VENDÔME 211 km



Trophée Ville de Vendôme

C'est avec grand plaisir que nous accueillons le 58ème Tour du Loir-et-Cher E Provost sur la ligne de départ dans notre commune. Ce sera la 3ème étape : Savigny-sur-Braye-Vendôme, la plus longue, la plus difficile, qui empruntera nos routes sinueuses et pentues rendant le parcours très sélectif. Les coureurs repasseront à Savigny-sur-Braye, après quelques heures de course, pour se ravitailler et poursuivre leur route. La ténacité, l'imagination et la passion des organisateurs bénévoles de ce Tour cycliste départemental, ont fait perdurer cette manifestation de très haut niveau, permettant de découvrir de jeunes talents que l'on reverra certainement dans des épreuves internationales.

Je voudrais remercier l'engagement de nos bénévoles locaux qui aident à la bonne organisation et rendent un grand service pour sécuriser l'étape en contribuant à son bon déroulement.

Je n'oublie pas l'appui financier de la Communauté d'Agglomération Territoires Vendômois qui, tout en reconnaissant l'intérêt sportif du Tour, participe à la découverte de notre région en la sillonnant par cet évènement majeur et de grande réputation. Je souhaite à tous les participants, spectateurs, bénévoles, un maximum de plaisirs sportifs.

Jean-Claude Segueineau Maire de Savigny-sur-Braye

Il est peu de départements à voir leur nom associé à un évènement sportif internationalement reconnu. C'est le cas de notre commune qui accueille, depuis 1960, une course majeure du début du calendrier cycliste. Des générations de compétiteurs s'y sont succédés pour affronter les difficultés d'une course exigeante et âprement disputée. Notre ville est chaque année associée à cet évènement et a une nouvelle fois choisi d'accueillir une arrivée d'étape, le vendredi 14 avril. Comme souvent avec le Tour du Loir-et-Cher, les distances proposées aux coureurs seront considérablement étirées par rapport aux trajets en ligne droite. Et les 24 kms, qui séparent Vendôme de Savigny-sur-Braye, vont se transformer en une longue pérégrination de 211kms. Elle conduira les compétiteurs à la découverte de tous les territoires vendômois avec comme point d'orgue la montée vers Fontaine-Raoul, le plus haut point du Loir-et-Cher et l'emprunt des fameux chemins calcaires de Villerable et de Vendôme qui seront les juges de paix des coureurs, avant l'arrivée avenue Gérard Yvon.

J'invite les vendômois à venir nombreux et en famille encourager les cyclistes et profiter d'un évènement populaire.

J'adresse mes plus vives félicitations et remerciements aux organisateurs du Tour du Loir-et-Cher, aux bénévoles de l'Union Cycliste Vendômoise et aux agents du service public qui assurent la qualité et la sécurité de cet évènement sportif majeur du calendrier cycliste international.

Pascal Brindeau Maire de Vendôme

9h00 Départ de la caravane publicitaire

9h30 Signature, présentation des équipes - Remise des casquettes Conseil Départemental - Entreprise Calligaro

10h55 Appel

11h00 Départ fictif

11h10 Départ réel lancé à 1,5km du lieu de rassemblement









KMS

ITINÉRAIRE

HORAIRES

KMS		ITINÉRAIRE		HORAIRES		
				Caravane	Course	Course
		D31	SAVIGNY-SUR-BRAYE - Rue des Patis	09:00	11:00	11:00
					43km/h	45km/h
211,0	0,0	D5	Km0 Départ réel	09:05	11:05	11:05
205,5	5,5	C5	Bois-Neuf commune de Savigny-sur-Braye	09:15	11:12	11:12
203,3	7,7	C	L'Éclèche commune d'Épuisay	09:19	11:15	11:15
201,3	9,7	D957	ÉPUISSAY	09:23	11:18	11:17
198,0	13,0	D151	LE TEMPLE	09:29	11:23	11:22
195,0	16,0	D56	BEAUCHÊNE	09:35	11:27	11:26
189,5	21,5	D56	ROMILLY-DU-PERCHE	09:45	11:35	11:33
186,0	25,0	D56	CHAUVIGNY-DU-PERCHE	09:51	11:39	11:38
180,0	31,0	D141	LA CHAPELLE-VICOMTESSE	10:03	11:48	11:46
174,0	37,0	D141	DROUÉ	10:14	11:56	11:54
169,2	41,8	D19	BOUFFRY	10:23	12:03	12:00
169,0	42,0	D19	Km 41	10:23	12:03	12:01
166,5	44,5	D19	MG - Point culminant du Loir-et-Cher - Altitude 265 mètres	10:28	12:07	12:04
164,8	46,2	D19	FONTAINE-RAOUL	10:31	12:09	12:06
161,0	50,0	D24	Km 50	10:38	12:14	12:11
154,0	57,0	D24	LA VILLE-AUX-CLERCS	10:51	12:24	12:21
148,0	63,0	D24	DANZÉ	11:03	12:32	12:29
142,0	69,0	D24	AZÉ	11:14	12:41	12:37
135,6	75,4	D148	MAZANGÉ	11:26	12:50	12:45
131,8	79,2	D148	FORTAN	11:33	12:55	12:50
131,0	80,0	D53	MG	11:35	12:56	12:51
124,5	86,5	D5	La Poulinière commune de Savigny-sur-Braye	11:47	13:05	13:00
121,0	90,0	D5	SAVIGNY-SUR-BRAYE	11:53	13:10	13:05

119,5	91,5	D5	Zone de collecte		11:56	13:12	13:07
119,4	91,6	D31	Zone de ravitaillement		11:56	13:12	13:07
118,0	93,0	D31	Zone de collecte		11:59	13:14	13:09
113,2	97,8	C	CELLÉ - Pont de la Gravelle		12:08	13:21	13:15
107,3	103,7	D94	FONTAINE-LES-CÔTEAUX		12:19	13:29	13:23
104,0	107,0	C	Saint-Quentin-les-Troo commune de Montoire-sur-le-Loir		12:25	13:34	13:27
103,5	107,5	D917	D917 - D8 TROO		12:26	13:35	13:28
98,3	112,7	D8	BONNEVEAU		12:36	13:42	13:35
97,5	113,5	D8	MG		12:37	13:43	13:36
89,5	121,5	D917	SOUGÉ-SUR-BRAYE		12:52	13:54	13:47
86,2	124,8	C1	ARTINS		12:59	13:59	13:51
82,5	128,5	D10	COUTURE-SUR-LOIR		13:05	14:04	13:56
77,0	134,0	D10	TRÉHET		13:16	14:11	14:03
74,5	136,5	D80	VILLEDIEU-LE-CHÂTEAU		13:20	14:15	14:07
67,2	143,8	D80	Moquepoche commune de Montrouveau		13:34	14:25	14:16
67,0	144,0	D80	MONTROUVEAU		13:35	14:25	14:17
63,0	148,0	D80	TERNAY		13:42	14:31	14:22
61,0	150,0	D8	LES HAYES		13:46	14:34	14:25
55,0	156,0	D116	SAINT-MARTIN-DES-BOIS		13:57	14:42	14:33
51,0	160,0	D9	MONTOIRE-SUR-LE-LOIR		14:05	14:48	14:38
49,0	162,0	C	LAVARDIN		14:08	14:51	14:41
45,5	165,5	D168	VILLAVARD		14:15	14:55	14:45
44,0	167,0	D168	SAINT-RIMAY		14:18	14:58	14:47
40,2	170,8	D917b	LES ROCHES-L'ÉVÊQUE		14:25	15:03	14:52
36,3	174,7	D53	LUNAY		14:32	15:08	14:57
31,5	179,5	D5	Le Gué-du-Loir commune de Mazangé		14:41	15:15	15:04
29,7	181,3	D5	VILLIERS-SUR-LOIR		14:44	15:17	15:06
27,0	184,0	C2	Prépatour - Montrieux communes de Naveil		14:50	15:21	15:10
24,7	186,3	D164	NAVEIL		14:54	15:24	15:13
23,7	187,3	D164	Villaria - La Foliette commune de Naveil		14:56	15:26	15:14
22,0	189,0	D917	VENDÔME		14:59	15:28	15:17
21,0	190,0	C	Entrée du circuit final - Tertre de la Glacière		15:01	15:30	15:18
20,4	190,6	GR65	Entrée secteur chemin en calcaire GR65		15:02	15:30	15:19
18,7	192,3	-	Pont du Loir - Porte Saint Georges		15:05	15:33	15:21
16,5	194,5	D957	1 ^{er} Passage ligne d'arrivée		15:09	15:36	15:24
14,9	196,1	GR65	Entrée secteur chemin en calcaire GR65			15:38	15:26
11,0	200,0	D957	2 ^{ème} Passage ligne d'arrivée			15:44	15:31
9,4	201,6	GR65	Entrée secteur chemin en calcaire GR65			15:46	15:33
5,5	205,5	D957	3 ^{ème} Passage ligne d'arrivée			15:51	15:39
3,9	207,1	GR65	Entrée secteur chemin en calcaire GR65			15:53	15:41
0,0	211,0	D957	 VENDÔME Arrivée 4 ^{ème} Passage			15:59	15:46

Profil dernier Km : Plat et largeur de voie 6 mètres

Lutte contre le dopage : Motor-home sur zone technique arrivée

Protocole : Podium Arrivée

Permanence - Salle de presse : Pôle associatif Faubourg Chartrain Salle activités Bat B à 600m