

Heure
départ
fictif

11:30



Itinéraire et horaire

Jeudi 13 avril 2017

Décalage
caravane

Vitesse
évaluée 1

Vitesse
évaluée 2

Vitesse
évaluée 3

1:00 44 46 48

ITINERAIRE TOTAL 202,7



ITINERAIRE REEL 196,4


1:00



KM	reste	Reperes technique	Villes & Points de passage	caravane	44km/h	46km/h	48km/h
6,3	196,4		DENAIN ligne de Départ et d'arrivée	10:38	11:38	11:38	11:37
6,2	196,5		ROND POINT A droite Entrée Sud	10:38	11:38	11:38	11:37
5,9	196,8		ROND POINT (Pompe a essence Carrefour)	10:37	11:38	11:37	11:37
5,3	197,4		ROND POINT, (Salle Villars) D955	10:36	11:37	11:36	11:36
5,2	197,5		PONT SUR L'ESCAUT D955	10:36	11:37	11:36	11:36
5,0	197,7		ROND POINT Delattre de Tass.	10:36	11:36	11:36	11:36
5,0	197,7		A gauche, rue de l'Escaut	10:36	11:36	11:36	11:36
4,0	198,7		ROND POINT, à gauche sur D40	10:35	11:35	11:35	11:35
3,9	198,8		PONT SUR L'ESCAUT D955	10:35	11:35	11:35	11:34
3,5	199,2		Feux tricolores D 40/rue Deslinsel	10:34	11:34	11:34	11:34
3,0	199,7		Feux tricolores D40/rue P-Elie Casanova	10:33	11:34	11:33	11:33
2,9	199,8		Rue Paul Bert D40	10:33	11:33	11:33	11:33
3,3	199,4		Feux tricolores D40/route d'Oisy	10:34	11:34	11:34	11:34
2,3	194,1		Rails Tram	10:41	11:41	11:41	11:40
2,0	194,4		Rond-point D40/rue des Coopérateurs	10:40	11:41	11:40	11:40
1,8	194,6		Route d'Haveluy D40	10:40	11:41	11:40	11:40
1,4	195,0		Rond-point Déchéterie D40	10:40	11:40	11:40	11:39
1,3	195,1		Sortie vers Haveluy D40	10:39	11:40	11:39	11:39
1,3	195,1		HAVELUY D40	10:39	11:40	11:39	11:39
1,0	195,4		Rue Jean Jaurès	10:39	11:39	11:39	11:39
0,0	196,4		Départ réel arrêté, Place Lainelle	10:38	11:38	11:38	11:37
			Rue Jean Jaurès				
0,9	195,5		Sortie, vers Wallers	10:39	11:39	11:39	11:39
1,4	195,0		WALLERS D 40	10:40	11:40	11:40	11:39
			rue Gustave Delory D 40				
1,4	195,0		Feux trixcolores à gauche	10:40	11:40	11:40	11:39
1,8	194,6		rue Marcel Danna D 13	10:40	11:41	11:40	11:40
2,3	194,1		rue Matteoti D 13	10:41	11:41	11:41	11:40
3,4	193,0		sortie vers Helesmes D 13	10:42	11:43	11:42	11:42
4,4	192,0		HELESMES D 13	10:43	11:44	11:43	11:43
4,4	192,0		rue de l'égalité D 13	10:43	11:44	11:43	11:43
5,0	191,4		A gauche, rue Jean Jaurès D955	10:44	11:45	11:44	11:44
5,6	190,8		A droite, rue d'Escaudain D281	10:45	11:46	11:45	11:44
5,7	190,7		Sortie vers Escaudain	10:45	11:46	11:45	11:45
7,2	189,2		ESCAUDAIN	10:47	11:48	11:47	11:46
7,2	189,2		rue Jeanne Bouchet	10:47	11:48	11:47	11:46
			rue Ledru-Rollin				
			Rue JeanJaurès				
			A droite, rue Danton				
			PASSAGE A NIVEAU				
			Pont sur A21				
10,3	186,1		A droite, sortie vers Abscon D 645	10:51	11:52	11:51	11:50
10,7	185,7		ABSCON D645	10:52	11:53	11:52	11:51
			rue Jean Jaurès D645				

		A gauche, Feux tricolores D645/D130				
		rue Jules Guesde D130				
		rue Bécar Clodomir				
		rue du 11 novembre				
		Rond point				
		route de Mastaing D130				
13,0	183,4	Sortie vers Mastaing D130	10:55	11:56	11:55	11:54
14,2	182,2	MASTAING D130	10:56	11:57	11:56	11:55
		Route d'Abscon D130				
		rue du 11 novembre				
		rue Jean Jaurès				
		rue Condorcet D 49				
15,8	180,6	Sortie vers Marquette D 49	10:58	12:00	11:58	11:57
		CHEVAL BLANC D49/D943				
18,0	178,4	MARQUETTE D49				
		rue François Mitterand D49				
		Rue Ferry				
		rue Pasteur				
19,0	177,4	Rue du 8 mai 1945	11:03	12:04	12:03	12:01
19,3	177,1	Sortie vers Marcq en Ostrevent	11:03	12:04	12:03	12:02
20,0	176,4	MARCQ EN OSTREVENT D132	11:04	12:05	12:04	12:02
		rue de Marquette				
		rue Pasteur				
		rue de Féchain D148a				
21,1	175,3	Sortie vers Féchain D148a	11:05	12:07	12:05	12:04
22,9	173,5	FECHAIN D148a	11:08	12:09	12:08	12:06
23,0	173,4	Rond-point D148a/D148	11:08	12:09	12:08	12:06
		route d'Hem-Langlet D402				
23,7	172,7	Sortie vers Hem-Langlet	11:09	12:10	12:09	12:07
24,2	172,2	HEM-LANGLLET D402	11:09	12:11	12:09	12:08
		rue de la Sensée D402				
24,6	171,8	sortie vers Abancourt D402	11:10	12:12	12:10	12:08
27,1	169,3	ABANCOURT	11:13	12:15	12:13	12:11
		D 402				
		sortie vers Bantigny D402				
28,1	168,3	la Boulette	11:14	12:16	12:14	12:13
28,6	167,8	BANTIGNY D402	11:15	12:17	12:15	12:13
		A gauche, rue de Cambrai D49				
		A droite, rue de la Chapelle D152				
29,5	166,9	sortie vers Cuvillers D152	11:16	12:18	12:16	12:14
29,5	166,9	CUVILLERS D152	11:16	12:18	12:16	12:14
		rue Camille Tribou D152				
30,0	166,4	SPRINT N° 1	11:17	12:19	12:17	12:15
		sortie vers Eswars				
31,0	165,4	Pont sur AUTOROUTE A2	11:18	12:20	12:18	12:16
32,0	164,4	ESWARS D152	11:19	12:22	12:19	12:17
		rue de Cuvillers				
		rue du Calvaire				
		A gauche, rue de Thun-l'Evêque D61				
33,0	163,4	sortie vers Thun-l'Evêque D 61	11:21	12:23	12:21	12:19
33,6	162,8	THUN-L'EVEQUE	11:22	12:24	12:22	12:19
		rue Roger Salengro D61				
34,6	161,8	sortie vers Estrun	11:23	12:25	12:23	12:21



36,0	160,4		Pont sur AUTOROUTE A2	11:25	12:27	12:25	12:22
36,6	159,8		ESTRUN D61	11:25	12:28	12:25	12:23
			A gauche, rue des Juifs D71				
			rue des Poissonniers D71				
37,3	159,1		sortie vers Paillencourt D71	11:26	12:29	12:26	12:24
37,3	159,1		PAILLENCOURT D71	11:26	12:29	12:26	12:24
			rue d'Estrun D71				
			rue Gilbert Betrancourt D71				
			rue de Lannoy D71				
			Intersection D71/D49, à droite				
			Pont sur la Sensée				
39,8	156,6		sortie vers Wasnes au Bac	11:30	12:32	12:30	12:27
41,7	154,7		WASNES AU BAC D49	11:32	12:35	12:32	12:30
			rue du Pont Rade D49				
			A droite, rue du Docteur Calmette D148				
43,2	153,2		sortie vers Wavrechain sous Faulx D148	11:34	12:37	12:34	12:31
44,0	152,4		RAVITAILLEMENT 12 km	11:35	12:38	12:35	12:32
44,2	152,2		WAVRECHAIN SOUS FAULX D148	11:35	12:38	12:35	12:33
			rue de Wasnes D148				
			rue de Bouchain D148				
45,0	151,4		sortie, vers Bouchain D148	11:36	12:39	12:36	12:34
			Intersection D148/D132, à droite				
46,4	150,0		BOUCHAIN	11:38	12:41	12:38	12:35
			route de Marquette				
46,5	149,9		SPRINT N° 2	11:38	12:42	12:38	12:36
			Feux tricolores				
			rue John Fitzgerald Kennedy				
			A gauche, feux tricolores, rue des frères Reignier				
			A gauche, rue Emile Darthois D 130				
48,0	148,4		sortie vers Mastaing	11:40	12:44	12:40	12:37
49,4	147,0		MASTAING D 130	11:42	12:45	12:42	12:39
			rue du 8 mai 1945				
50,0	146,4		KILOMETRE 50 (fin des habitations)	11:43	12:46	12:43	12:40
			rue Condorcet D 49				
50,1	146,3		sortie vers Roeulx D49	11:43	12:46	12:43	12:40
50,8	145,6		ROEULX D49	11:44	12:47	12:44	12:41
			rue Raoul Briquet				
			Rond-point Jean Moulin				
			rue Jean Jaurès				
52,4	144,0		sortie vers Louches	11:46	12:50	12:46	12:43
52,5	143,9		LOURCHES	11:46	12:50	12:46	12:43
			feux tricolores, rue Jean Jaurès				
			feux tricolores, sortie vers Denain				
			rue de Bouchain D 49 "La Chapelle"				
53,8	142,6		sortie vers Denain D49	11:48	12:51	12:48	12:45
54,0	142,4		DENAIN D 49	11:48	12:52	12:48	12:45
			PONT SUR A21				
			Feux tricolores				
			RAVITAILLEMENT 500 m				
			rue Arthur Brunet D 49				
55,7	140,7		1er passage sur la ligne d'arrivée	11:50	12:54	12:50	12:47
55,7	140,7		ROND POINT A droite Entrée Sud D 955	11:50	12:54	12:50	12:47
55,7	140,7		ZONE DE COLLECTE	11:50	12:54	12:50	12:47








56,0	140,4		ROND POINT (Pompe a essence Carrefour)	11:51	12:54	12:51	12:47
			Zone de RAVITAILLEMENT				
			ROND POINT (Salle Villars)				
			Boulevard Charles De Gaulle				
			PONT SUR L'ESCAUT				
			ROND POINT Delattre de Tass.				
			ZONE DE COLLECTE				
			Feux tricolores Bd Charles De Gaulle				
57,3	139,1		sortie vers Haulchin D955	11:52	12:56	12:52	12:49
57,3	139,1		HAULCHIN Entrée D 955	11:52	12:56	12:52	12:49
57,5	138,9		sortie vers Douchy les Mines D955	11:53	12:57	12:53	12:49
			PONT SUR AUTOROUTE A2				
58,0	138,4		DOUCHY Entrée D955	11:53	12:57	12:53	12:50
			ROND POINT D955/ RD 630				
			rue d'Haspres D955				
59,6	136,8		sortie, vers Noyelles D 955	11:55	12:59	12:55	12:52
60,7	135,7		MAISON ROUGE	11:57	13:01	12:57	12:53
62,7	133,7		HASPRES D 955	12:00	13:04	13:00	12:56
			rue Arthur Brunet D 955				
			rue Vaillant Couturier D 955				
			à gauche, rue de Valenciennes D 88				
65,0	131,4		Sortie vers Monchaux D 88	12:03	13:07	13:03	12:59
65,4	131,0		PRIX DES COTES N°1	12:03	13:07	13:03	12:59
67,7	128,7		MONCHAUX SUR ECAILLON	12:06	13:10	13:06	13:02
			rue d'Haspres D 88				
67,9	128,5		ROND POINT à droite	12:06	13:11	13:06	13:02
68,4	128,0		sortie vers Verchain D40	12:07	13:11	13:07	13:03
69,7	126,7		VERCHAIN MAUGRE	12:09	13:13	13:09	13:05
			rue de Monchaux D 40				
			rue Martin Hecquet D 40				
71,5	124,9		sortie vers Sommaing D40	12:11	13:16	13:11	13:07
72,4	124,0		SOMMAING SUR ECAILLON	12:12	13:17	13:12	13:08
			rue de Denain D 40				
72,8	123,6		sortie vers Vendegies D40	12:13	13:17	13:13	13:08
72,8	123,6		VENDEGIES SUR ECAILLON	12:13	13:17	13:13	13:08
			D 40				
			à gauche, rue de Solesmes D 958				
			rue de Valenciennes D 958				
75,0	121,4		sortie vers Querenaing D958	12:16	13:20	13:16	13:11
76,2	120,2		QUERENAING D 958	12:17	13:22	13:17	13:13
76,2	120,2		PRIX DES COTES N°2	12:17	13:22	13:17	13:13
			rue Jean Monnet D 958				
78,2	118,2		sortie vers Famars D 958	12:20	13:25	13:20	13:15
			FAMARS D 958				
			Pont de chemin de fer D 958				
78,7	117,7		ROND POINT à droite vers Artres D 400	12:20	13:25	13:20	13:16
			sortie vers Artres D 400				
79,9	116,5		ARTRES D 400	12:22	13:27	13:22	13:17
			rue de la libération				
			rue du Marronnier				
80,7	115,7		A gauche, rue de l'église	12:23	13:28	13:23	13:18
			rue de la Fabrique				
			rue du Préau				

			rue du Pont				
			rue de Préseau D59				
81,8	114,6		Sortie vers Préseau D59	12:24	13:30	13:24	13:20
82,0	114,4		PRIX DES COTES N°3	12:25	13:30	13:25	13:20
			SECTEUR PAVE 1800 M				
83,7	112,7		PRESEAU D59	12:27	13:32	13:27	13:22
			rue du Docteur Roux				
			rue Pasteur				
84,9	111,5		rue Henri Barbusse D73	12:28	13:34	13:28	13:24
			A droite, rue de Saultain				
85,1	111,3		sortie vers Saultain	12:29	13:34	13:29	13:24
86,8	109,6		SAULTAIN	12:31	13:36	13:31	13:26
			PONT SOUS VOIE EXPRESS				
			rue de Préseau				
			A droite, avenue Henri Barbusse D934				
88,0	108,4		SPRINT N° 3	12:33	13:38	13:33	13:27
88,0	108,4		RAVITAILLEMENT 12 km	12:33	13:38	13:33	13:27
			ROND POINT D934/D659				
88,5	107,9		sortie vers Curgies D934	12:33	13:39	13:33	13:28
89,0	107,4		CURGIES	12:34	13:39	13:34	13:29
			rue Gilbert Parisse				
			route Nationale D934				
90,4	106,0		sortie vers Jenlain D934	12:36	13:41	13:36	13:30
91,5	104,9		JENLAIN D934	12:37	13:43	13:37	13:32
			route Nationale D934				
			A gauche, rue de Bavay D936				
93,8	102,6		sortie vers Wagnies le Grand D936	12:40	13:46	13:40	13:35
94,5	101,9		WAGNIES LE GRAND	12:41	13:47	13:41	13:36
			A gauche D129				
			rue de la Fontaine				
			Montée Paulus				
			route de Bry D129				
96,0	100,4		PRIX DES COTES N°4	12:43	13:49	13:43	13:37
96,0	100,4		sortie vers Bry D129	12:43	13:49	13:43	13:37
96,9	99,5		BRY	12:44	13:50	13:44	13:39
			route de Wagnies le Grand D129				
97,7	98,7		gauche, droite, route de Roisin	12:45	13:51	13:45	13:40
			A gauche vers Eth				
98,8	97,6		sortie vers Eth	12:47	13:53	13:47	13:41
98,9	97,5		ETH	12:47	13:53	13:47	13:41
			rue du Cimetière				
			rue d'en Haut				
99,7	96,7		sortie vers Sebourg	12:48	13:54	13:48	13:42
99,7	96,7		SEBOURG	12:48	13:54	13:48	13:42
			rue d'Eth				
			rue du Tonvoy				
99,5	96,9		RAVITAILLEMENT 500 m	12:48	13:54	13:48	13:42
99,5	96,9		ZONE DE COLLECTE	12:48	13:54	13:48	13:42
100,0	96,4		A droite D50a	12:48	13:54	13:48	13:42
100,0	96,4		D50	12:48	13:54	13:48	13:42
100,0	96,4		Zone de RAVITAILLEMENT	12:48	13:54	13:48	13:42
			ZONE DE COLLECTE				
			A gauche, D350				

101,4	95,0		sortie vers Estreux	12:50	13:56	13:50	13:44
			ESTREUX				
			rue d'Eth				
			ROND POINT D350/D350a				
			A Mont du Rétau D350				
			sortie vers Saint Saulve				
108,3	88,1		SAINT SAULVE D350	12:59	14:06	13:59	13:53
			PONT SUR AUTOROUTE A2				
			rue du Rôleur D350				
108,9	87,5		Feux tricolores, a gauche, Rocade Est D75	13:00	14:07	14:00	13:54
			sortie vers Marly D75				
110,6	85,8		MARLY D75	13:02	14:09	14:02	13:56
			ROND POINT Rocade Est D75/D75ne				
			Feux tricolores, a gauche, rue Henri Barbusse N45				
111,7	84,7		SPRINT N° 4	13:03	14:10	14:03	13:57
11,8	184,6		sortie vers Saultain N45	10:53	11:54	11:53	11:52
111,8	84,6		SAULTAIN D75	13:04	14:11	14:04	13:57
			PONT SUR AUTOROUTE A2				
			avenue Henri Barbusse N45				
			A droite, rue de Préseau D59				
			PONT SOUS VOIE EXPRESS				
113,1	83,3		Sortie vers Préseau D59	13:05	14:12	14:05	13:59
114,8	81,6		PRESEAU D59	13:07	14:15	14:07	14:01
			rue de Saultain				
			A gauche, rue Henri Barbusse D73				
			rue Jean Jaurès D73				
116	80,4		Sortie vers Maresches D73	13:09	14:16	14:09	14:02
116,7	79,7		A droite vers Maresches D173	13:10	14:17	14:10	14:03
117,7	78,7		MARESCHEs D173	13:11	14:19	14:11	14:05
			rue du Contour de Trieux				
			A gauche, rue Léon Malard				
118,6	77,8		A droite, D129	13:12	14:20	14:12	14:06
			route de Sepmeries D129				
119,4	77,0		Sortie vers Sepmeries D129	13:13	14:21		14:07
119,6	76,8		PRIX DES COTES N°5	13:14	14:21	14:14	14:07
119,9	76,5		SEPMERIES D129	13:14	14:22	14:14	14:07
			rue de Maresches D129				
			A droite, rue des Berceaux				
			A gauche, Grand'rue D100				
			rue de Bermerain D100				
121,2	75,2		sortie vers Ruesnes D100	13:16	14:23	14:16	14:09
123,4	73,0		RUESNES D100	13:19	14:26	14:19	14:12
			rue de Sepmeries				
			A droite, rue de Bermerain D114				
124,2	72,2		sortie vers Bermerain D114	13:20	14:27	14:20	14:13
127,1	69,3		BERMERAIN D114	13:24	14:31	14:24	14:16
			rue de la Folie D114				
			rue du Général De Gaulle				
127,8	68,6		A gauche, Chaussée Brunehaut D114	13:24	14:32	14:24	14:17
128,1	68,3		sortie vers Vendegies sur Ecaillon D114	13:25	14:33	14:25	14:18
128,8	67,6		VENDEGIES SUR ECAILLON D114	13:26	14:34	14:26	14:18
129,6	66,8		Rond-point D114/D958	13:27	14:35	14:27	14:19
130	66,4		sortie vers Saulzoir D114	13:27	14:35	14:27	14:20

131,2	65,2		PRIX DU "59" DEPARTEMENT DU NORD	13:29	14:37	14:29	14:21
133,6	62,8		SAULZOIR D114	13:32	14:40	14:32	14:24
			rue Jean Mermoz D114				
			A droite, rue Jean Jaurès D955				
			A gauche, rue Victor Hugo				
			rue Gambetta				
135,6	60,8		sortie vers Villers en Cauchies D114	13:35	14:43	14:35	14:27
137,6	58,8		VILLERS EN CAUCHIES D114	13:37	14:46	14:37	14:29
			rue de Saulzoir D114				
137,9	58,5		A droite, rue de la République	13:38	14:46	14:38	14:30
			Place Bailly				
			rue d'Avesnes le Sec				
138,8	57,6		sortie vers Avesnes le Sec D74	13:39	14:47	14:39	14:31
			RAVITAILLEMENT 12 km				
143,0	53,4		AVESNES LE SEC D74	13:44	14:53	14:44	14:36
			rue Gabriel Peri				
			rue Rouget de Lisle				
			rue d'Estienne d'Orves				
			rue de Bouchain				
			A droite, route de Noyelles				
			A gauche, Intersection D114/D958				
143,6	52,8		sortie vers Lieu Saint Amand D81	13:45	14:54	14:45	14:37
145,7	50,7		LIEU SAINT AMAND D81	13:48	14:57	14:48	14:40
			rue Albert Calmette				
			rue Pasteur				
146,2	50,2		SPRINT N° 5	13:48	14:57	14:48	14:40
146,4	50,0		ARRIVEE 50 KM	13:49	14:58	14:49	14:40
146,7	49,7		PONT SUR AUTOROUTE A2	13:49	14:58	14:49	14:41
			A droite, avenue de Bouchain D630				
147,3	49,1		sortie vers Neuville sur Escaut D630	13:50	14:59	14:50	14:42
			A gauche, vers Neuville sur Escaut				
149,3	47,1		NEUVILLE SUR ESCAUT	13:52	15:02	14:52	14:44
			rue de 8 mai 1945				
			rue Jean Jaurès				
			rue Henri Ghesquière				
			sortie vers Louches				
151,0	45,4		LOURCHES	13:55	15:04	14:55	14:46
			PONT SUR L'ESCAUT				
			rue Socrate				
151,7	44,7		A droite rue Jean Jaurès D 49	13:56	15:05	14:56	14:47
			rue de Bouchain D 49 "La Chapelle"				
153,3	43,1		sortie vers Denain D49	13:58	15:07	14:58	14:49
153,5	42,9		DENAIN D 49	13:58	15:07	14:58	14:49
			PONT SUR A21				
			Feux tricolores				
			RAVITAILLEMENT 500 m				
			rue Arthur Brunet D 49				
154,9	41,5		2ème passage sur la ligne d'arrivée	14:00	15:09	15:00	14:51
154,9	41,5		PRIX DE L'INDUSTRIE	14:00	15:09	15:00	14:51
155,0	41,4		ROND POINT A droite Entrée Sud D 955	14:00	15:09	15:00	14:51
155,0	41,4		ZONE DE COLLECTE	14:00	15:09	15:00	14:51
155,2	41,2		ROND POINT (Pompe a essence Carrefour)	14:00	15:10	15:00	14:51
155,3	41,1		Zone de RAVITAILLEMENT	14:00	15:10	15:00	14:52

155,9	40,5		ROND POINT (Salle Villars)	14:01	15:11	15:01	14:52
			Boulevard Charles De Gaulle				
			PONT SUR L'ESCAUT				
			ROND POINT Delattre de Tass.				
			ZONE DE COLLECTE				
			Feux tricolores Bd Charles De Gaulle				
			sortie vers Haulchin D955				
156,5	39,9		HAULCHIN Entrée D 955	14:02	15:12	15:02	14:53
			sortie vers Douchy les Mines D955				
156,9	39,5		PONT SUR AUTOROUTE A2	14:02	15:12	15:02	14:54
157,2	39,2		DOUCHY Entrée D955	14:03	15:12	15:03	14:54
			ROND POINT D955/ RD 630				
			rue d'Haspres D955				
			sortie, vers Noyelles D 955				
			à droite MAISON ROUGE				
160,7	35,7		NOYELLES Entrée	14:07	15:17	15:07	14:58
160,8	35,6		Chemin de Noyelles	14:07	15:17	15:07	14:58
			rue du Pont				
161,4	35,0		A Gauche Grand'rue D 449	14:08	15:18	15:08	14:59
			sortie D 449				
164,1	32,3		AVESNES LE SEC Entrée D 449	14:12	15:22	15:12	15:03
164,1	32,3		A droite, INTERSECTION D 449/ D 81	14:12	15:22	15:12	15:03
166,2	30,2		LIEU St AMAND D 81	14:15	15:25	15:15	15:05
			rue A. Calmette				
			rue Louis Pasteur D 81				
			PONT SUR AUTOROUTE A2				
			À Droite D 81/ D 630				
			Sortie vers Neuville D630				
169,3	27,1		NEUVILLE SUR ESCAUT				
			rue du 8 mai 1945				
171,3	25,1		rue Jean Jaurès	14:21	15:32	15:21	15:12
171,4	25,0		ARRIVEE 25 KM	14:21	15:32	15:21	15:12
171,5	24,9		Rue Henri Ghesquiere	14:21	15:32	15:21	15:12
171,7	24,7		sortie vers Louches	14:22	15:32	15:22	15:12
171,7	24,7		PONT SUR L'ESCAUT	14:22	15:32	15:22	15:12
171,9	24,5		LOURCHES Entrée D 81				
			rue Socrate D 81				
			à droite INTERSECTION D 81/D 49				
			rue Jean Jaurès D 49				
			MAGASIN "Robert MINTKEWICZ"				
			Feux tricolores carrefour la Chapelle				
			sortie vers Escaudain				
174,4	22,0		ESCAUDAIN D49				
			rue de Bouchain				
			sortie vers Denain				
174,7	21,7		DENAIN D 49	14:26	15:36	15:26	15:16
174,7	21,7		PONT SUR A21	14:26	15:36	15:26	15:16
			Feux tricolores				
			rue Arthur Brunet D 49				
175,7	20,7		3ème passage sur la ligne d'arrivée	14:27	15:38	15:27	15:17
175,8	20,6		ROND POINT A droite Entrée Sud D 955	14:27	15:38	15:27	15:17
175,8	20,6		ZONE DE COLLECTE	14:27	15:38	15:27	15:17
			ROND POINT (Pompe a essence Carrefour)				

176,4	20,0		ZONE DE COLLECTE	14:28	15:39	15:28	15:18
176,4	20,0		ARRIVEE 20 KM	14:28	15:39	15:28	15:18
			ROND POINT (Salle Villars)				
			Boulevard Charles De Gaulle				
			PONT SUR L'ESCAUT				
			ROND POINT Delattre de Tass.				
			Feux tricolores Bd Charles De Gaulle				
			sortie vers Haulchin D955				
177,3	19,1		HAULCHIN Entrée D 955	14:29	15:40	15:29	15:19
			sortie vers Douchy les Mines D955				
			PONT SUR AUTOROUTE A2				
178,0	18,4		DOUCHY Entrée D955	14:30	15:41	15:30	15:20
			ROND POINT D955/ RD 630				
			rue d'Haspres D955				
			sortie, vers Noyelles D 955				
			à droite MAISON ROUGE				
181,9	14,5		NOYELLES Entrée	14:35	15:46	15:35	15:25
			Chemin de Noyelles				
			rue du Pont				
			A Gauche Grand'rue D 449				
			sortie D 449				
185,2	11,2		AVESNES LE SEC Entrée D 449	14:39	15:51	15:39	15:29
185,3	11,1		A droite, INTERSECTION D 449/ D 81	14:39	15:51	15:39	15:29
186,4	10,0		ARRIVEE 10 KM	14:41	15:52	15:41	15:30
187,0	9,4		LIEU St AMAND D 81	14:42	15:53	15:42	15:31
			rue A. Calmette				
			rue Louis Pasteur D 81				
			PONT SUR AUTOROUTE A2				
			À Droite D 81/ D 630				
			Sortie vers Neuville D630				
190,0	6,4		NEUVILLE SUR ESCAUT				
			rue du 8 mai 1945				
191,4	5,0		ARRIVEE 5 KM	14:47	15:59	15:47	15:37
			rue Jean Jaurès				
			Rue Henri Ghesquiere				
			sortie vers Lourches				
			PONT SUR L'ESCAUT				
192,4	4,0		LOURCHES Entrée D 81				
192,4	4,0		ARRIVEE 4 KM	14:49	16:00	15:49	15:38
			rue Socrate D 81				
193,3	3,1		à droite INTERSECTION D 81/D 49	14:50	16:02	15:50	15:39
			rue Jean Jaurès D 49				
193,4	3,0		ARRIVEE 3 KM	14:50	16:02	15:50	15:39
			MAGASIN "Robert MINTKEWICZ"				
194,4	2,0		ARRIVEE 2 KM	14:51	16:03	15:51	15:40
			Feux tricolores carrefour la Chapelle				
			sortie vers Escaudain				
195,1	1,3		ESCAUDAIN D49				
			rue de Bouchain				
			sortie vers Denain				
195,4	1,0		DENAIN D 49	14:53	16:05	15:53	15:42
195,4	1,0		PONT SUR A21	14:53	16:05	15:53	15:42
195,4	1,0		ARRIVEE 1 KM	14:53	16:05	15:53	15:42

195,9	0,5		Feux tricolores	14:53	16:05	15:53	15:42
195,9	0,5		rue Arthur Brunet D 49	14:53	16:05	15:53	15:42
196,4	0,0		ARRIVEE	14:54	16:06	15:54	15:43