

# Étape 1 MERCREDI 12 AVRIL



## BLOIS > MONT-PRÈS-CHAMBORD 154,500 km

### Trophée Ville de Mont-Près-Chambord



**Gilles CLÉMENT** Maire de Mont-Près-Chambord

Rassemblement de départ: Place de la République - Avenue du Maréchal Maunoury






- 10h00 Départ de la caravane publicitaire
- 10h30 Signature et présentation des équipes
- 11h55 Appel
- 12h00 Départ fictif
- 12h10 Départ réel lancé à 7km du lieu de rassemblement

#### KMS

#### ITINÉRAIRE

#### HORAIRES

KMS		ITINÉRAIRE		HORAIRES		
				Caravane	Course	Course
			<b>BLOIS</b> Départ fictif - Préfecture - Conseil Départemental de Loir et Cher	10:00	12:00	12:00
		D2152	<b>LA CHAUSSÉE-SAINT-VICTOR</b> - Route Nationale	10:05	12:05	12:05
		D2152	<b>SAINT-DENIS-SUR-LOIRE</b>	10:10	12:10	12:10
				43km/h	45km/h	
154,5	0,0	D140	<b>Km0</b> Départ réel	10:15	12:15	12:15
152,7	1,8	D50	Villesecron commune de Villerbon	10:18	12:17	12:17
152,0	2,5	D50	<b>VILLERBON</b>	10:19	12:18	12:18
148,0	6,5	D50	<b>MULSANS</b>	10:27	12:24	12:23
146,5	8,0	D50	Epiez commune de Mulsans	10:30	12:26	12:25
144,7	9,8	D50	Chouzy commune de La Chapelle Saint Martin-en-Plaine	10:33	12:28	12:28
143,7	10,8	D50	<b>LA CHAPELLE-SAINT-MARTIN-EN-PLAINE</b>	10:35	12:30	12:29
140,5	14,0	D50	<b>VILLEXANTON</b>	10:41	12:34	12:33
138,5	16,0	D50	<b>TALCY</b> - Mauvoy commune de Talcy	10:45	12:37	12:36
135,1	19,4	D50	<b>LA MADELEINE-VILLEFROUIN</b> - Bourrichard	10:51	12:42	12:40
129,0	25,5	D110	La Vacherie commune de Saint-Léonard -en-Beauce	11:02	12:50	12:49
125,5	29,0	D156	<b>SAINT-LÉONARD-EN-BEAUCE</b>	11:09	12:55	12:53
124,0	30,5	D917	<b>MARCHENOIR</b>	11:12	12:57	12:55
118,7	35,8	D110	<b>SAINT-LAURENT-DES-BOIS</b>	11:22	13:04	13:02
113,5	41,0	D42	<b>LORGES</b>	11:31	13:12	13:09
113,5	41,0	D42	<b>Km 41</b>	11:31	13:12	13:09
110,5	44,0	D917	Messilly commune de Josnes	11:37	13:16	13:13
110,0	44,5	D917	<b>JOSNES</b>	11:38	13:17	13:14
105,3	49,2	C33	<b>CONCRIERS</b>	11:47	13:23	13:20
104,5	50,0	D70	<b>Km 50</b>	11:48	13:24	13:21
103,8	50,7	D70	<b>SÉRIS</b>	11:50	13:25	13:22
101,0	53,5	D70	Lussay commune de Sérís	11:55	13:29	13:26
98,5	56,0	D70	<b>AVARAY</b>	12:00	13:33	13:29
97,0	57,5	C	<b>COURBOUZON</b>	12:02	13:35	13:31
96,0	58,5	C	Herbilly commune de Mer	12:16	13:36	13:33
95,5	59,0	C	Glatigny commune de Mer	12:17	13:37	13:33
93,5	61,0	D112	<b>MER</b>	12:21	13:40	13:36
90,2	64,3	D112	<b>MUIDES-SUR-LOIRE</b>	12:27	13:44	13:40
82,8	71,7	D33	<b>CHAMBORD</b>	12:41	13:55	13:50
76,5	78,0	D33	<b>THOURY</b>	12:53	14:03	13:59
70,5	84,0	D22	<b>DHUIZON - MG</b>	13:04	14:12	14:07
64,5	90,0	D18	<b>NEUVY</b>	13:15	14:20	14:15
61,0	93,5	C	<b>BAUZY</b> - Pont de la Bonne-Heure	13:22	14:25	14:19
54,5	100,0	D60	<b>VERNOU-EN-SOLOGNE</b>	13:34	14:34	14:28
48,0	106,5	D63	<b>COURMEMIN</b>	13:46	14:43	14:37
48,0	106,5	D63	<b>Zone de collecte</b>	13:46	14:43	14:37

47,7	106,8	D63	Zone de ravitaillement				13:47	14:44	14:37
46,5	108,0	D144	Zone de collecte				13:49	14:45	14:39
37,7	116,8	D144	SOINGS-EN-SOLOGNE				14:06	14:57	14:50
29,0	125,5	D119	FONTAINES-EN-SOLOGNE				14:22	15:10	15:02
25,2	129,3	D120	BRACIEUX				14:29	15:15	15:07
22,7	131,8	D120	TOUR-EN-SOLOGNE				14:34	15:18	15:10
22,3	132,2	D154	Pont d'Arian - Pont du Beuvron - Pont d'Arian				14:35	15:19	15:11
18,5	136,0	C	Entrée du circuit final				14:42	15:24	15:16
17,3	137,2	C	MONT-PRÈS-CHAMBORD				14:44	15:26	15:17
16,5	138,0	D923	1 <sup>er</sup> Passage ligne d'arrivée				14:45	15:27	15:19
11,8	142,7	C	MONT-PRÈS-CHAMBORD				14:54	15:34	15:25
11,0	143,5	D923	2 <sup>ème</sup> Passage ligne d'arrivée					15:35	15:26
5,5	149,0	D923	3 <sup>ème</sup> Passage ligne d'arrivée					15:42	15:33
0,0	154,5		MONT-PRÈS-CHAMBORD Arrivée 4 <sup>ème</sup> Passage					15:50	15:41

**Profil dernier Km** : Plat et largeur de voie 5 puis 7 mètres

**Lutte contre le dopage** : Motor-home sur zone technique arrivée

**Protocole** : Podium Arrivée

**Permanence - Salle de presse** : Médiathèque sur Zone technique arrivée