

3ème ETAPE: NOUVION SUR MEUSE

ACCES - Recommandations

à 10 km de CHARLEVILLE MEZIERES : sur la D764 vers SEDAN : FLIZE et à 2 KM à gauche, pont sur la meuse et NOUVION SUR MEUSE.

à 10 km de SEDAN : sur la D764 vers DONCHERY, à 2 km à droite NOUVION SUR MEUSE

Ref OPENRUNNER / CDA2017_E3-Nouvion-Floing-v2 n° du parcours 7090033

Départ Nouvion



LIGNE DE DÉPART

Appel et rassemblement: 8h50

Départ fictif: 9,00 h

Itinéraire-promenade vers départ réel: 3400 m; à 9h05



GRIMPEURS		Km (pied)	Km sommet	Alt. pied	Alt. sommet	longueur	% moyen
Côte de Feuchères	MG-1	5,600	7,800	159	285	2200	5,7%
Côte d'Elan	MG-2	14,500	16,200	185	295	1700	6,5%
Côte de Cheveuges	MG-2	32,200	33,300	161	263	1100	9,3%
Côte de Bulson	MG-1	35,200	36,600	165	298	1400	9,5%
Côte de Chaumont	MG-1	42,100	43,600	194	295	1500	6,7%
Côte de La Garenne	MG-2	52,700	53,800	156	230	1100	6,7%

SPRINT	
km 65,3	Floing (1er passage)

Nouvion/Meuse Floing

Circuit des Ardennes international



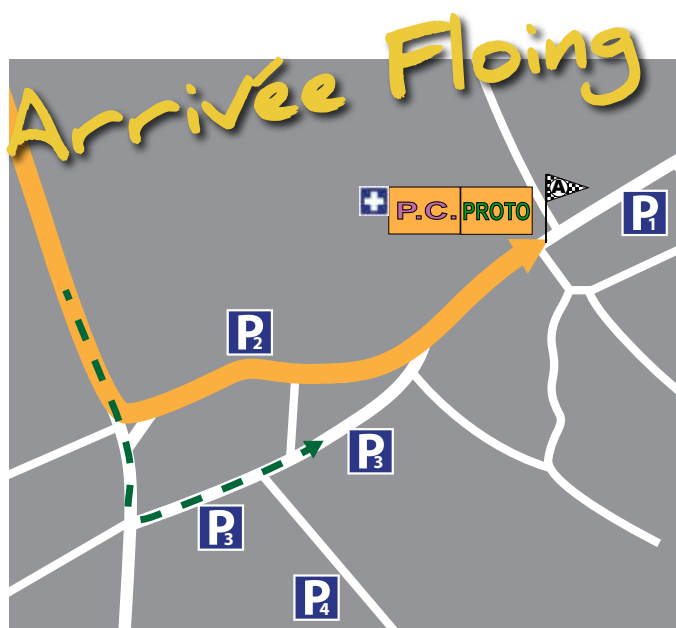
TROPHÉE

BELLEVOUE Carrelages

L'avis du baroudeur



Le secteur du sedanais pour cette 3ème étape de l'édition 2017. Un toboggan de près de 80 kms pour cette courte étape où les difficultés s'enchaîneront dès les tous premiers kilomètres, avec deux difficultés inédites, les côtes de Feuchères et de la Forêt d'Élan. Un hors-d'oeuvre avant la trilogie Cheveuges-Bulson-Chaumont puis un final très escarpé sur les hauteurs de Sedan avant la boucle finale autour de Floing. De quoi entrevoir le visage du futur vainqueur de l'épreuve avant les derniers tours de roue de l'après-midi.



LIGNE D ARRIVEE:

Tracé: ligne droite finale en légère courbe 275 mètres après un virage à gauche à 90°

Largeur route: 5,00 m


Dérivation DS: 275 mètres avant l'arrivée (D5 puis route d'Illy)



Distances (km)		Localités (n) : numéro de passage multiple	Voies Points particuliers	Heure de passage	
Reste	Parcouru			40Km/h	38Km/h
		Nouvion-sur-Meuse départ fictif	D33, à d. r des Laboueurs, à d. D34, à g. D33	09h00	09h00
76,1	0,0	Dom-le-Mesnil (1)	à d. D764		
72,9	3,2	Flize départ lancé	Ilots , à g. D864, à g. VC	09h05	09h05
70,7	5,4	Étrépnigny	à g. D433, à d. D33	09h10	09h10
		Boutancourt	à g. r. du Rutz D'Arny ch. de Feuchères	09h13	09h14
70,5	5,6	Côte de Feuchères	GPM1 au Km 7,8 à g. rte de Boutancourt, à d. D133	09h13	09h14
63,7	12,4	Boutancourt	à g. D33	09h24	09h25
62,2	13,9	Élan	à g. VC rte forestière	09h26	09h27
61,6	14,5	Côte d'Élan	GPM2 au Km 16,2 à d. D133, à g. D12	09h27	09h28
59,9	16,2	Sapogne-et-Feuchères		09h29	09h31
53,2	22,9	Hannogne-Saint-Martin	à g. D12A	09h39	09h41
51,2	24,9	Dom-le-Mesnil (2)	à d. D764, à d. D24	09h42	09h45
47,1	29,0	Villers-sur-Bar		09h48	09h51
44,2	31,9	Cheveuges	à g. VC r. du Chenan	09h53	09h56
43,9	32,2	Côte de Cheveuges	GPM2 au Km 33,3 à d. D977, à g. D29	09h53	09h56
40,9	35,2	Côte de Bulson	GPM1 au Km 36,6	09h58	10h01
37,1	39,0	Bulson	à g. r J Tobic	10h03	10h07
34,0	42,1	Côte de Chaumont	GPM1 au Km 43,6	10h08	10h12
32,9	43,2	Noyers-Pont-Maugis (Chaumont)	D229A	10h10	10h13
29,3	46,8	Noyers-Pont-Maugis (Pont-Maugis)	Giratoire , à g. D229, à g. D6	10h15	10h19
27,2	48,9	Wadelincourt	à d. D6E, PN4 ,	10h18	10h22
			à d. D8043A, à g. D977 à g. Bd Rochette,		
25,4	50,7	Sedan	à d. r Ferry, r Barre-Faillon	10h21	10h25
23,4	52,7	Côte de La Garenne	GPM2 au Km 53,8	10h24	10h28
19,2	56,9	Illy (1)	r de la Rigolle, à d. D205 à g. D129	10h30	10h35
17,1	59,0	Fleigneux (1)	à d. D29, à g. D6	10h33	10h38
13,3	62,8	Saint-Menges (1)	à g. D5	10h39	10h44
10,8	65,3	Sprint => Floing (2)	à g. D205	10h43	10h48
8,4	67,7	Illy (2)	à g. D129	10h46	10h52
6,3	69,8	Fleigneux (2)	à g. D29, à g. D6	10h50	10h55
2,5	73,6	Saint-Menges (2)	à g. D5	10h55	11h01
0,0	76,1	Floing (2) Arrivée	à g. D205	10h59	11h05

Tracé du relief

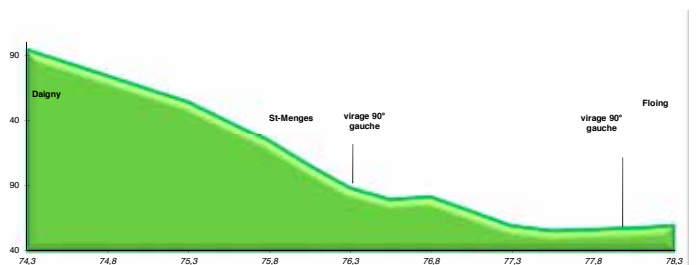
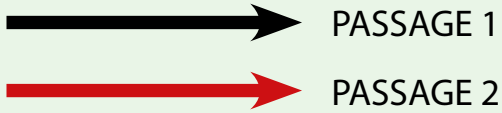
Dimanche matin 09/04/2017 Étape du Sedanais Ardenne-Métropole
Nouvion/Meuse à Floing



Nouvion/Meuse Floing



TROPHÉE



Tracé des derniers kms