



Ronde van Vlaanderen - Beloften

Zaterdag 8 april 2017

Wegwijzer

	km +	km -	39 km/h	41 km/h	43 km/h
Oost-Vlaanderen					
Oudenaarde					
Start Prins Leopoldstraat ter hoogte van De.Zwem.Com. Vertrek naar de Officiële Start om xxxxx					
Prins Leopoldstraat, Galgestraat, Oliehoekstraat, Sint-Annastraat 86/46 (11h33), Nestor de Tièrestraat	-2.9		12:30	12:31	12:31
Officiële Start / Départ Officiel - Na 3 km neutralisatie thv huisnummer 48 Heurnestraat	0.0	168.1	12:35	12:35	12:35
Heurne					
Heurnestraat 86/58 (11h37)	0.7	167.4	12:36	12:36	12:36
Zingem					
Heirweg	2.6	165.5	12:39	12:39	12:39
Heirweg, Nederzwalmsessteenweg (N435)	3.3	164.8	12:40	12:40	12:40
Nederzwalmsessteenweg (N435), Schelde	5.2	162.9	12:43	12:43	12:42
Zwalm					
Hermelgem					
Schoolstraat (N435), Lindestraat, Meilegemstraat	6.3	161.8	12:45	12:44	12:44
Meilegem					
Meilegemstraat, Saksenboomstraat (N415)	9.5	158.6	12:50	12:49	12:48
Gavere					
Dikkelvenne					
Saksenboomstraat (N415)	10.3	157.8	12:51	12:50	12:49
Zwalm					
Beerlegem					
Gaverstraat (N415), Beerlegemsebaan (N415)	10.6	157.5	12:51	12:50	12:50
Gavere					
Dikkelvenne					
Provinciebaan (N415), Staatsbaan (N415)	11.9	156.2	12:53	12:52	12:52
Lange Munte 2470m Lange Munte (N415)	12.6	155.5	12:54	12:53	12:52
Oosterzele					
Scheldewindeke					
Lange Munte (N415)	13.0	155.1	12:55	12:54	12:53
Stationsstraat (N415) 122/89 (11h26 - 11h34), Marktplein(N415), Pelgrim (N415), Windekekouter (N415)	16.6	151.5	13:00	12:59	12:58
Oosterzele					
Windekekouter (N415), Dorp (N415), Keiberg (N415), Geraardsbergsesteenweg (N415), Houtemstraat (N415), Geraardsbergsesteenweg (N42)	18.8	149.3	13:04	13:02	13:01
Balegem					
Geraardsbergsesteenweg (N42), Geraardsbergsesteenweg (N42)	21.9	146.2	13:09	13:07	13:06
Zottegem					
Oombergen					
Europaweg (N42), Europaweg (N42)	24.6	143.5	13:13	13:11	13:09
Leeuwergem					
Europaweg (N42)					
Grotenberge					
Leenstraat, N42A Grotstraat, Grotenbergestraat	29.3	138.8	13:20	13:18	13:16











































































































Ronde van Vlaanderen - Beloften

Zaterdag 8 april 2017

Wegwijzer

	km +	km -	39 km/h	41 km/h	43 km/h
Zottegem	30.1	138.0	13:21	13:19	13:17
Grotenbergstraat, Laurens De Metsstraat (N454), Heldenlaan (N462), Désiré Van Den Bosschestraat (N462), Bruggenhoek (N462), Elenestraat					
Velzeke-Ruddershove	32.0	136.1	13:24	13:22	13:20
Lippenseweg, Lippenhovestraat					
Lippenhovestraat 1300m	33.0	135.1	13:26	13:23	13:21
Beugelstraat, Romeins Plein, Paddestraat					
Paddestraat 1500m	34.5	133.6	13:28	13:25	13:23
Ruddershovestraat, Ruddershovestraat, Provinciebaan (N46)					
Zwalm					
Hundelgem	37.6	130.5	13:33	13:30	13:27
Hundelgemsebaan (N46)					
Munkzwalm	39.4	128.7	13:36	13:33	13:30
Noordlaan (N415), Noordlaan (N415),					
Noordlaan (N415), (89), Zuidlaan (N415)	40.6	127.5	13:37	13:34	13:32
Zuidlaan (N415)	41.8	126.3	13:39	13:36	13:33
Sint-Blasius-Boekel	43.7	124.4	13:42	13:39	13:36
Zuidlaan (N415), Boekelbaan (N454)					
Boekelbaan (N454)	44.9	123.2	13:44	13:41	13:38
Boekelbaan (N454)	45.4	122.7	13:45	13:41	13:38
Horebeke					
Sint-Maria-Horebeke	46.0	122.1	13:46	13:42	13:39
Meersestraat					
Sint-Kornelis-Horebeke	47.4	120.7	13:48	13:44	13:41
Meersestraat, Haaghoek					
Haaghoek 2000m	48.1	120.0	13:49	13:45	13:42
Haaghoek	48.2	119.9	13:49	13:46	13:42
Brakel					
Zegelsem	49.2	118.9	13:51	13:47	13:44
Haaghoek, Leberg					
Helling / Côte 1: Leberg	51.1	117.0	13:54	13:50	13:46
950m - Gem 4,2% - Max 13,8%					
Pottenberg					
Elst	51.5	116.6	13:54	13:50	13:47
Pottenberg, N415 Lepelstraat					
Lepelstraat, Lepelstraat	51.6	116.5	13:54	13:51	13:47
Lepelstraat	52.1	116.0	13:55	13:51	13:48
Michelbeke	52.6	115.5	13:56	13:52	13:48
Lepelstraat					
Guido Gezellelaan, Groenstraat Riedeplein	53.0	115.1	13:57	13:53	13:49
Sint-Maria-Oudenhove	54.3	113.8	13:59	13:54	13:51
Berendries					
Helling / Côte 2: Berendries	55.1	113.0	14:00	13:56	13:52
940m - Gem. 7% - Max. 12,3%					
Kasteeldreef (N462)					
Nederbrakel	56.6	111.5	14:02	13:58	13:54
Molenberg (N462), Moriaanstraat (N462)					

	km +	km -	39 km/h	41 km/h	43 km/h
  Moriaanstraat (N462),  Watermolenstraat (N462),  Beekstraat (N462),  Brusselsestraat (N462)	58.1	110.0	14:04	14:00	13:56
  (aan Top Bronnen) Rondweg (N8c)    Warande,  Dr. De Drijverstraat,  Ten Bossestraat	58.8	109.3	14:05	14:01	13:57
 Helling / Côte 3: Tenbosse 450m - Gem. 6,9% - Max. 8,7%  Olifantstraat,  Wijnstraat,   Geraardsbergsestraat (N493)	60.1	108.0	14:07	14:03	13:59
Parike  Geraardsbergsestraat (N493),  Steenweg (N493)	60.8	107.3	14:08	14:04	14:00
  Steenweg (N493) 	61.9	106.2	14:10	14:06	14:01
  Steenweg (N493)	62.9	105.2	14:12	14:07	14:03
Geraardsbergen					
Zarlarding  Oudenaardsestraat (N493),  Oudenaardsestraat (N493),  Oudenaardsestraat (N493)	63.4	104.7	14:12	14:08	14:03
Goferdinge  Astridlaan (N42)	67.7	100.4	14:19	14:14	14:09
Nederboelare  Astridlaan (N42)   Zonnebloemstraat (N495) 	68.5	99.6	14:20	14:15	14:11
Onkerzele   Weverijstraat	69.6	98.5	14:22	14:17	14:12
Geraardsbergen  Weverijstraat    Denderstraat,  Abdijstraat Renners:  Vesten,  Oudebergstraat,  Muur,  Kapelmuur Volgers:  Oude Steenweg	69.8	98.3	14:22	14:17	14:12
 Helling / Côte 4: Muur - Kapelmuur  Driepikkel,  Oude Steenweg	71.2	96.9	14:25	14:19	14:14
Onkerzele   Edingseweg (N495),    Guilleminaan (N496) 	71.6	96.5	14:25	14:20	14:15
  Guilleminaan (N496)  Dender,  Guilleminaan (N496),  Verhaegenlaan (N496),  Lessensetraat (N496),  Groteweg (N496) 	72.8	95.3	14:27	14:21	14:17
Overboelare   Groteweg (N496),   Hogeweg	75.7	92.4	14:31	14:26	14:21
Goferdinge  Zarlardingestraat     Kastanjestraat	76.8	91.3	14:33	14:27	14:22
Zarlarding  Kanakkendries	78.3	89.8	14:35	14:30	14:24
  Kanakkendries,   Rekestraat	78.5	89.6	14:36	14:30	14:24
Everbeek  Rekestraat,   Lessenstraat,  Everbeekplaat,  Reepstraat,  Klaaie	79.5	88.6	14:37	14:31	14:26
  Klaaie,   Priemstraat,  Steenberg,  Mouterij,  Mouterij,  Maandagstraat,	81.9	86.2	14:41	14:35	14:29
Henegouwen - Hainaut					
Flobecq  Motte,   Motte,  Bois,   Lumen,  Houppe	85.8	82.3	14:47	14:41	14:35
 Helling / Côte 5: Pottelberg  Houppe,    Houppe (N48)	89.8	78.3	14:53	14:46	14:40
 Bevoorrading-Ravitaillement (langs de N48)  Houppe (N60)	90.7	77.4	14:55	14:48	14:42
Ellezelles  Chaussée de Ninove (N48)	91.7	76.4	14:56	14:49	14:43



Ronde van Vlaanderen - Beloften

Zaterdag 8 april 2017

Wegwijzer

	km +	km -	39 km/h	41 km/h	43 km/h
Maarke-Kerkem	152.7	15.4	16:30	16:18	16:08
↩ Eikenberg					
Helling / Côte 16: Eikenberg	153.9	14.2	16:32	16:20	16:10
↪ Kokerellestraat, ↻ ↻ Maarkeweg (N457), ↩ Varentstraat, ⚠ ↩ Kabuizestraat, ↻ ↻ Boigneberg					
1200m - Gem. 5,2% - Max. 10% - 🏔️ 1200m					
Helling / Côte 17: Boigneberg	159.0	9.1	16:40	16:28	16:17
⬆ Boigneberg					
Oudenaarde					
Mater	159.1	9.0	16:40	16:28	16:17
⬆ Hauwaart, ⚠ N8 ⬆ Holleweg (N441)					
Volkegem	159.9	8.2	16:41	16:29	16:18
↩ Rogier van Brakelstraat, ⬆ Volkegemberg, ⚠ ↪ Wolvenberg					
Helling / Côte 18: Wolvenberg	161.9	6.2	16:44	16:32	16:21
⬆ Wolvenberg					
Mater	162.0	6.1	16:44	16:32	16:21
⚠ ↩ Natendries (N441)					
Ename	162.7	5.4	16:45	16:33	16:22
⬆ Kattenberg (N441) 🏔️ 1200m					
🏠 ⬆ Kattenberg (N441), ⬆ Zwijndries (N441), ⬆ Lijnwaadmarkt (N441), ⬆ Beaucarnestraat (N441) 🏠 ↻ ↻	163.3	4.8	16:46	16:34	16:23
Abdijsstraat (N46), ↻ ↻ Lotharingenstraat					
🚧 ⬆ Lotharingenstraat, ⚠ Schelde	164.3	3.8	16:48	16:35	16:24
Oudenaarde	165.3	2.8	16:49	16:37	16:26
🚧 ↻ ↻ Scheldekant 🚧 ↻ ↻ Leebeekstraat, ↻ ↻ Oliehoekstraat 🚧					
🏠 ⚠ ⬆ Galgestraat 🚧 ⬆ Prins Leopoldstraat	167.3	0.8	16:52	16:40	16:28
🏠 Aankomst	168.1	0.0	16:54	16:41	16:30