

28<sup>ème</sup> Boucle de l'Artois 1 et 2 Avril 2017  
**TROPHÉE BOEUF REGIONAL**



28<sup>ème</sup> édition  
**BOUCLE de l'ARTOIS**  
Trophée Boeuf Régional

1 et 2 avril 2017

**samedi 1 avril après-midi**  
**Agny > Arras**  
passage par Parc d'Olhain et Mt St Eloi  
Course en ligne 82 kms

**samedi 1 avril matin**  
**Monchy au Bois > Bucquoy**  
passage par Croisilles - Bapaume  
Course en ligne 84 kms

**dimanche 2 avril**  
**Hucqueliers > Auxi-le-Château**  
passage par Fruges  
Course en ligne 160 kms

Photo : Quentin Dupuich



SI-DE-FRANCE  
**'bev**  
PROFESSION  
IL & VIANDE

**SCHMIDT**

**OSTWIND**  
An Energie gewinnen.

**Crédit Mutuel**  
Nord Europe



**Pas-de-Calais**  
Le Département

**SOFIMA**

**AUTO-EXPO**



# **GUIDE TECHNIQUE**



# 23<sup>ème</sup> Boucle de l'Artois 1 et 2 Avril 2017

## TROPHÉE BOEUF REGIONAL



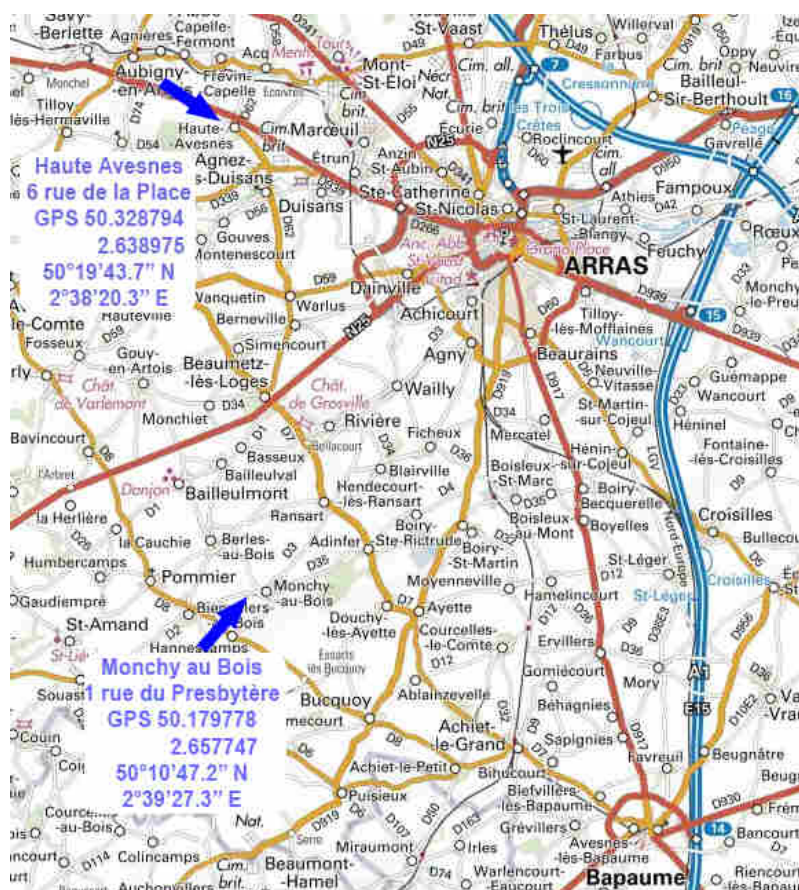
### Palmarès de l'épreuve :


1990: William Pérard  
1991: Jean-François.Laffilé  
1992: Laurent Davion  
1993: D.Faivre-Pierret  
1994: Dany In'tven  
1995: Jean-François.Laffilé  
1996: Jean-Michel Thilloz  
1997: Christophe Dutilloux  
1998: Jean-Michel Thilloz  
1999: Jean-Michel Thilloz  
2000: Olivier Lenci  
2001: Christophe.Laurent  
2002: Noan.Lelarge  
2003: Koen.Das  
2004: Jussi.Veikkanen  
2005: Jérôme. Bouchet  
2006: Sergeï. Khatuntsev (3<sup>ème</sup> des Chpts du Monde espoirs 2006).  
2007: Andrey Klyuev  
2008 : Timofey Kritskiy Team Katyusha  
2009 : Serguey FIRSANOV (RUS) Désigna Kokken  
2010 : Evaldas Siskevicius VC La Pomme Marseillaise  
2011 : Pierre Luc Périchon  
2013 : Frederik Ludvigsson People4You  
2014 : Thibaut Nuns Océane U Top 16  
2015 : Havard Blikra Coop Orterhus  
2016 : Yoann Paillot T16

### Palmarès de l'épreuve 2016 :

Vainqueur : Yoann Paillot - T16  
2<sup>ème</sup> : Nans Peters - CCF  
3<sup>ème</sup> : Dylan Kowalsky - VCR  
  
Meilleure Equipe : Chambéry Cyclisme Formation  
  
Prix des monts : Dylan Kowalsky  
  
Prix des ruschs : Dylan Kowalsky  
  
Meilleur Jeune : Nans Peters

## Les lieux importants :





## Étape N° 1 : Samedi 1 Avril 2017



**Départ de Monchy au Bois**



**Arrivée à Bucquoy**

**Étape de 84.200 Kms.**

**Passage par Croisilles et Bapaume**

**Ville de départ : Monchy au Bois, Place de la Mairie.**

**Vendredi 31 Mars : A Haute Avesnes 62144, 6 rue de la Place**

Permanence ouverte vendredi 31 mars de 14h30 à 17h00 à la Mairie

17 h00 réunion des directeurs sportifs à la Salle des Fêtes

**Samedi 1 Avril :**

Permanence à Monchy au Bois, ouverture 8h à la Salle des associations

A partir 8h00 installation des postes radio aux directeurs sportifs, Motocomm, devant la mairie

A partir 8h20 élargement, podium protocolaire, par équipe, sur le podium Crédit Mutuel  
l'ordre sera donné à la réunion des DS.

**Départ fictif 9h30.**

Rassemblement de la caravane publicitaire rue Nicolas Duval (départ 8h45)

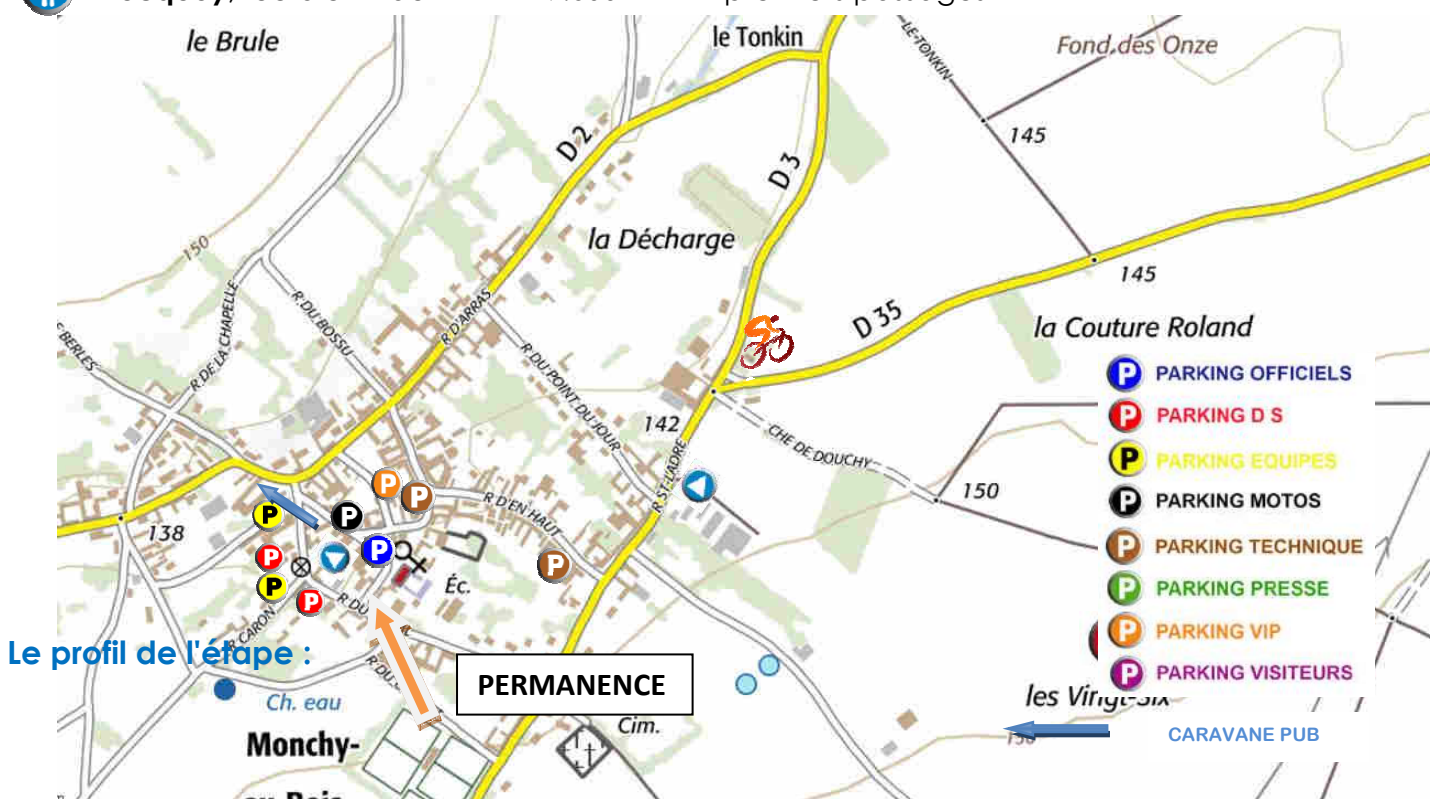
**Parkings:** Directeurs Sportifs : rue des Treuils  
Véhicules officiels et commissaires : Place publique derrière le podium  
Véhicules techniques : rue d'en Haut  
Motos : En épis rue du Charron  
Public : Stade

**Départ promenade :** Place publique au niveau du podium Crédit Mutuel

**Départ réel :** Après intersection D3 - D 35



**Bucquoy, rue d'en Haut** km 49.600 2 premiers passages

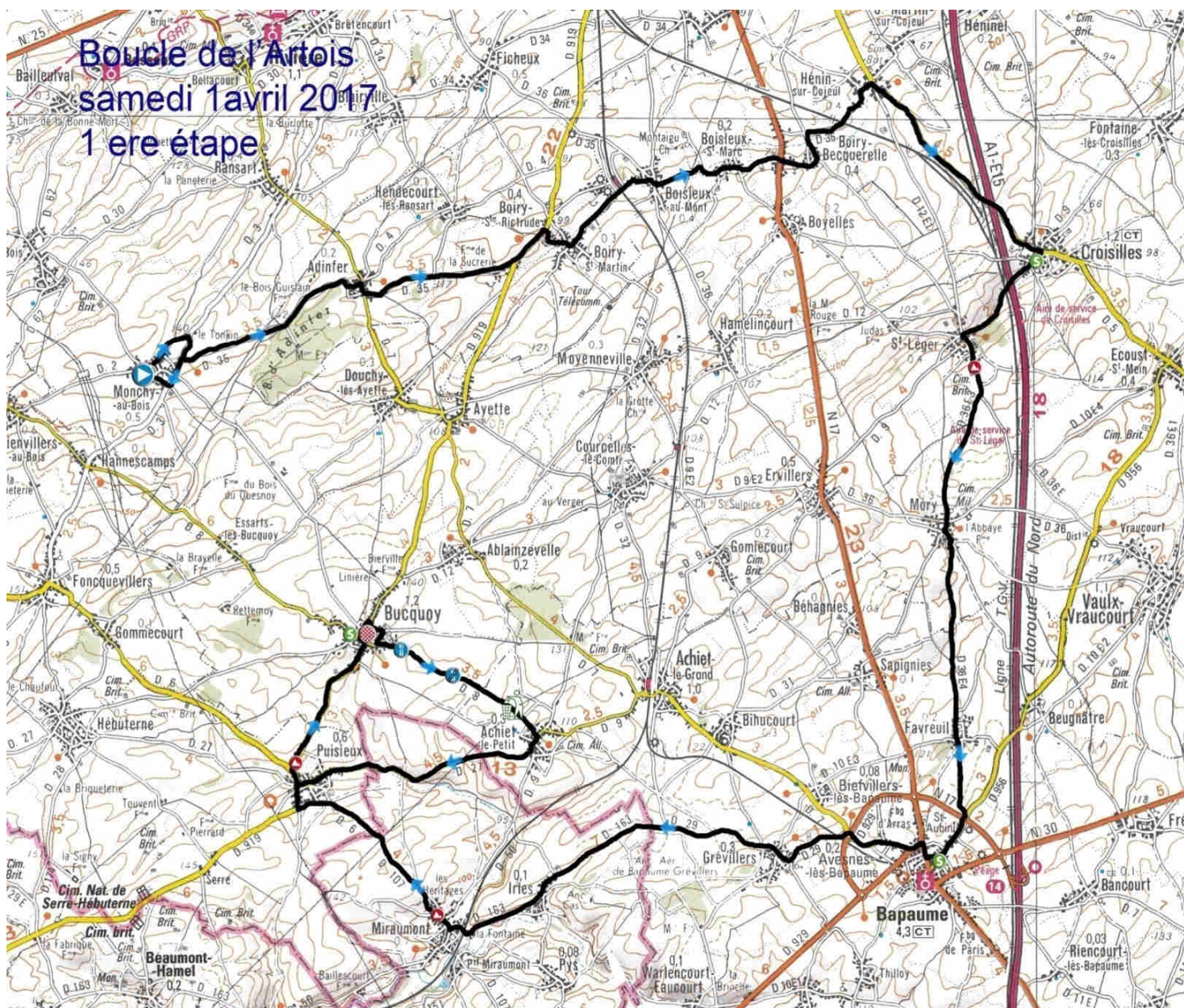


**Le profil de l'étape :**



23<sup>ème</sup> Boucle de l'Artois 1 et 2 Avril 2017

TROPHÉE BOEUF REGIONAL



23<sup>ème</sup> Boucle de l'Artois 1 et 2 Avril 2017

TROPHÉE BOEUF REGIONAL



## 28eme BOUCLE DE L'ARTOIS - 1 et 2 Avril 2017

1<sup>ere</sup> ETAPE - Samedi 1 Avril 2017 Matin

MONCHY AU BOIS - BUCQUOY

Passage par CROISILLES - BAPAUME


Course en ligne - 84.200 kms

Départ 9 H 30



TROPHEE BOEUF REGIONAL

KILOMETRES			ITINÉRAIRE - 84,200 kms			HORAIRES		
PARCOURU	A PARCOURIR	PRIX LEGENDE				caravane	moyenne 43km/h	moyenne 46km/h
			<b>DEPART FICTIF</b>					
			<b>Monchy-au-Bois</b>					
-	84,200		Rue du Presbytère, rue Nicolas Duval, rue d'Arras, rue St Ladre, rue du Treuil, rue du Presbytère, rue Nicolas Duval, rue d'Arras, rue St Ladre - Puis D35			8:45	9:30	
			<b>4.300 Kms</b>					
-	84,200	▶	<b>Départ réel: Sortie Monchy-au-Bois route d'Adinfer D35</b>			8:52	9:37	9:37
2,800	81,400		D35 tout droit			8:48	9:41	9:33
3,000	81,200		<b>Adinfer</b>			8:48	9:41	9:33
3,300	80,900		Au Cédez-le-passage tout droit			8:49	9:41	9:34
3,500	80,700		Prendre à droite D7			8:49	9:42	9:34
5,900	78,300		Prendre à gauche D5 direction Boiry-Ste-Rictrude			8:52	9:45	9:37
6,300	77,900		<b>Boiry-Ste-Rictrude</b>			8:53	9:46	9:38
			Prendre à gauche D919 îlot à prendre par gauche et droite					
6,500	77,700	⚠ ⚠	<b>Chaussée rétrécie</b>			9:00	9:46	9:45
7,200	77,000	⚠ ⚠	Ilôts centraux			9:01	9:47	9:46
7,600	76,600		Prendre à droite D32 rue de l'église			9:02	9:47	9:47
7,700	76,500		Prendre à gauche rue de Moyenneville			9:02	9:48	9:47
8,900	75,300		Prendre C4 direction Boisieux à gauche			9:03	9:49	9:48
9,000	75,200		Tout droit D35			9:04	9:49	9:49
			<b>Boisieux-au-Mont</b>					
9,700	74,500		Pont SCNF tout droit			9:05	9:50	9:50
			A l'église prendre à gauche direction Boisieux-St-Marc D35					
10,800	73,400		Ilôt à prendre par droite et gauche			9:06	9:52	9:51
			<b>Boisieux-St-Marc</b>					
11,900	72,300		Tout droit			9:07	9:53	9:52
			<b>Boiry-Becquerelle</b>					
12,500	71,700		Carrefour D35-D917 tout droit direction Hénin-sur-Cojeul			9:08	9:54	9:53
14,000	70,200		Virage à gauche			9:10	9:56	9:55
			<b>Hénin-sur-Cojeul</b>					
14,600	69,600		Tout droit			9:11	9:57	9:56
14,800	69,400		Au stop prendre à droite D5 direction Croisilles			9:11	9:58	9:56
18,400	65,800		Prendre à gauche D5 direction Croisilles			9:16	10:03	10:01
			<b>Croisilles</b>					
19,000	65,200		Descente tout droit			9:17	10:03	10:02
19,500	64,700		En bas de la descente prendre à droite D9 direction St Léger			9:17	10:04	10:02
19,800	64,400	Ⓢ	<b>1<sup>er</sup> Rush - N°38 rue de St Léger</b>			9:18	10:05	10:03
20,600	63,600		Pont TGV et A1			9:19	10:06	10:04
21,000	63,200		<b>St Léger</b>			9:19	10:06	10:04
21,100	63,100		Au feu tout droit			9:19	10:06	10:04
22,000	62,200		Carrefour D9-D36 E2 prendre à gauche direction Mory			9:21	10:08	10:06
22,200	62,000	Ⓢ	<b>1<sup>er</sup> Prix des Monts (Côte de St Léger)</b>			9:21	10:08	10:06
24,400	59,800		Prendre à droite D36 E3 direction Mory			9:24	10:11	10:09
			<b>Mory</b>					
28,000	56,200	⚠ ⚠	Descente tout droit direction Favreuil			9:28	10:16	10:13
28,500	55,700		<b>Favreuil</b>			9:29	10:17	10:14
			Carrefour tout droit D36 E4 direction Bapaume					
30,100	54,100		Rond-point Rcade prendre la 2 <sup>ème</sup> sortie direction Bapaume-Centre rue de Douai			9:31	10:19	10:16
30,700	53,500		<b>Bapaume</b>			9:32	10:20	10:17
30,800	53,400	Ⓢ	<b>2<sup>eme</sup> Rush - Face au Crédit Agricole</b>			9:32	10:20	10:17
31,100	53,100		Prendre à droite rue du Général Frère			9:32	10:20	10:17



23<sup>ème</sup> Boucle de l'Artois 1 et 2 Avril 2017

TROPHÉE BOEUF REGIONAL



28eme BOUCLE DE L'ARTOIS - 1 et 2 Avril 2017

1 ere ETAPE - Samedi 1 Avril 2017 Matin

MONCHY AU BOIS - BUCQUOY

Passage par CROISILLES - BAPAUME

Course en ligne - 84.200 kms

Départ 9 H 30



TROPHÉE BOEUF REGIONAL

KILOMETRES			ITINÉRAIRE - 84,200 kms	HORAIRES		
PARCOURU	A PARCOURIR	PRIX LEGENDE		caravane	moyenne 43km/h	moyenne 46km/h
31,300	52,900		Au Cédez-le-passage prendre à droite rue des frères Coint	9:33	10:21	10:18
31,500	52,700		Prendre à gauche rue des frères Davion	9:33	10:21	10:18
31,700	52,500		Prendre à droite route d'Achiet-le-Grand	9:33	10:21	10:18
			<b>Avesnes-les-Bapaume</b>			
32,900	51,300		Tout droit	9:35	10:23	10:20
33,700	50,500		Au rond-point prendre par la droite prendre direction Gréwillers D29	9:36	10:24	10:21
			<b>Gréwillers</b>			
36,500	47,700		Traversée de la localité D29 direction Irlès	9:39	10:28	10:24
38,500	45,700		<b>SOMME D163</b>	9:42	10:31	10:27
			<b>Irlès D163</b>	8:52	9:37	9:37
40,000	44,200		Tout droit direction Miraumont	9:44	10:33	10:29
			<b>Miraumont</b>	8:52	9:37	9:37
40,400	43,800		Descente	9:45	10:33	10:30
40,700	43,500		Virage à droite et passage sous le pont	9:45	10:34	10:30
40,800	43,400		Prendre à gauche D50 E	9:45	10:34	10:30
41,100	43,100		Puis à droite direction Puisieux D50	9:45	10:34	10:30
41,900	42,300		Tout droit D107 rue de Puisieux	9:47	10:35	10:32
			<b>2 eme Prix des Monts (Côte de Miraumont)</b>			
42,900	41,300		Face au bois	9:48	10:37	10:33
			<b>PAS-DE-CALAIS D6</b>			
44,500	39,700		<b>Puisieux D6</b>	9:50	10:39	10:35
44,900	39,300		Au cédez-le-passage à droite D919 direction Bucquoy	9:50	10:40	10:35
			<b>Entrée du circuit local</b>			
47,100	37,100		Tout droit	9:53	10:43	10:38
			<b>Bucquoy</b>			
47,900	36,300		Tout droit rue de la Carte	9:54	10:44	10:39
48,200	36,000		<b>1 er passage sur la ligne d'arrivée rue Dierville</b>	9:55	10:44	10:40
48,600	35,600		Prendre à droite rue St Eloi	9:55	10:45	10:40
48,800	35,400		Au stop prendre à droite rue des Près	9:56	10:45	10:41
			Au stop à gauche rue d'En-Haut			
49,600	34,600		<b>Début de zone de ravitaillement</b>	9:57	10:46	10:42
50,000	34,200		<b>Fin de zone de zone de ravitaillement</b>	9:57	10:47	10:42
51,900	32,300		<b>Zone Verte</b>	10:00	10:49	10:45
52,300	31,900		<b>Achiet-le-Petit</b>	10:00	10:50	10:45
52,600	31,600		Prendre à droite D9	10:00	10:50	10:45
			Prendre à droite D27 direction Puisieux			
56,100	28,100		Puis tout droit	10:05	10:55	10:50
			<b>Puisieux</b>			
57,000	27,200		Tout droit	10:06	10:56	10:51
59,200	25,000		Au stop prendre à droite D919 direction Bucquoy	10:09	10:59	10:54
			<b>Bucquoy</b>			
60,000	24,200		Tout droit rue de la Carte	10:10	11:01	10:55
			<b>2 eme passage sur la ligne d'arrivée rue Dierville</b>			
60,300	23,900		<b>3 eme Rush - Ligne d'arrivée</b>	10:11	11:01	10:56
60,700	23,500		Prendre à droite rue St Eloi	10:11	11:02	10:56
60,900	23,300		Au stop prendre à droite rue des Près	10:11	11:02	10:56
			Au stop à gauche rue d'En-Haut			
61,700	22,500		<b>Début de zone de ravitaillement</b>	10:12	11:03	10:57
62,100	22,100		<b>Fin de zone de zone de ravitaillement</b>	10:13	11:04	10:58
64,000	20,200		<b>Zone Verte</b>	10:15	11:06	11:00
64,400	19,800		<b>Achiet-le-Petit</b>	10:16	11:07	11:01
64,700	19,500		Prendre à droite D9	10:16	11:07	11:01
			Prendre à droite D27 direction Puisieux			
68,200	16,000		Puis tout droit	10:21	11:12	11:06
			<b>Puisieux</b>			
69,100	15,100		Tout droit	10:22	11:13	11:07

28eme BOUCLE DE L'ARTOIS - 1 et 2 Avril 2017

1<sup>ere</sup> ETAPE - Samedi 1 Avril 2017 Matin

MONCHY AU BOIS - BUCQUOY

Passage par CROISILLES - BAPAUME

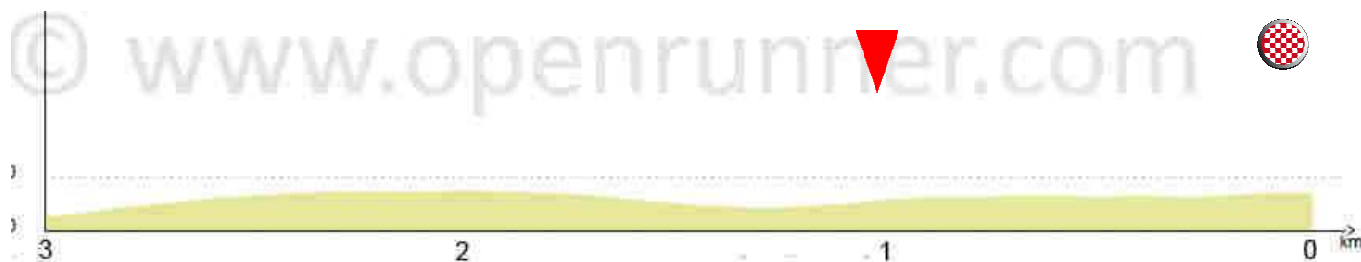
Course en ligne - 84.200 kms

Départ 9 H 30



TROPHEE BOEUF REGIONAL


KILOMETRES			ITINÉRAIRE - 84,200 kms	HORAIRES		
PARCOURU	A PARCOURIR	PRIX LEGENDE		caravane	moyenne 43km/h	moyenne 46km/h
69,600	14,600		Au stop prendre à droite D919 direction Bucquoy	10:23	11:14	11:08
71,300	12,900		<b>3<sup>eme</sup> Prix des Monts (Côte de Puisieux)</b>	10:25	11:16	11:10
			<b>Bucquoy</b>			
72,100	12,100		Tout droit rue de la Carte	10:26	11:17	11:11
72,400	11,800		<b>3<sup>eme</sup> passage sur la ligne d'arrivée rue Dierville</b>	10:26	11:18	11:11
72,800	11,400		Prendre à droite rue St Eloi	10:27	11:18	11:12
73,000	11,200		Au stop prendre à droite rue des Prés	10:27	11:19	11:12
76,000	8,200		Au stop à gauche rue d'En-Haut	10:31	11:23	11:16
76,500	7,700		<b>Achiet-le-Petit</b>	10:32	11:24	11:17
76,800	7,400		Prendre à droite D9	10:32	11:24	11:17
			Prendre à droite D27 direction Puisieux			
80,300	3,900		Puis tout droit	10:37	11:29	11:22
			<b>Puisieux</b>			
81,200	3,000		Tout droit	10:38	11:30	11:23
81,400	2,800		Au stop prendre à droite D919 direction Bucquoy	10:38	11:30	11:23
			<b>Bucquoy</b>			
84,200	-		Tout droit rue de la Carte	10:42	11:34	11:27
	84,200		<b>ARRIVEE rue Dierville (Place)</b>			



Les 3 derniers kilomètres



Virage en angle droit à 2.900km faux plat montant sur 800 mètres, route large jusqu'à l'arrivée avec quelques courbes légères, beau revêtement. Les 400 derniers mètres sur route plate et large.



## Le dernier kilomètre



Le dernier kilomètre : les 600 premiers mètres en faux plat descendant, avec deux légères courbes gauche- droite . Les 400 derniers mètres sur route plate et large. Podium à droite



## Ville d'arrivée : Bucquoy,

### Horaires :

10 h 40 – 1er passage sur la ligne d'arrivée

11 h 20 - Arrivée

**Délestage et parking Directeurs Sportifs** : 200 m avant ligne d'arrivée, Parking sur la Place

**Délestage des motos**: idem

**Délestage de la caravane publicitaire** : au 2 eme passage sur la Place

**Commissaires** : salle des mariages à la Mairie, rue de Dierville

**Contrôle antidopage** : salle des permanences à la Mairie, rue de Dierville

**Vestiaires, douches** : Lycée Druet , rue du Puits Mourant

**11 h 30 protocole** sur Podium

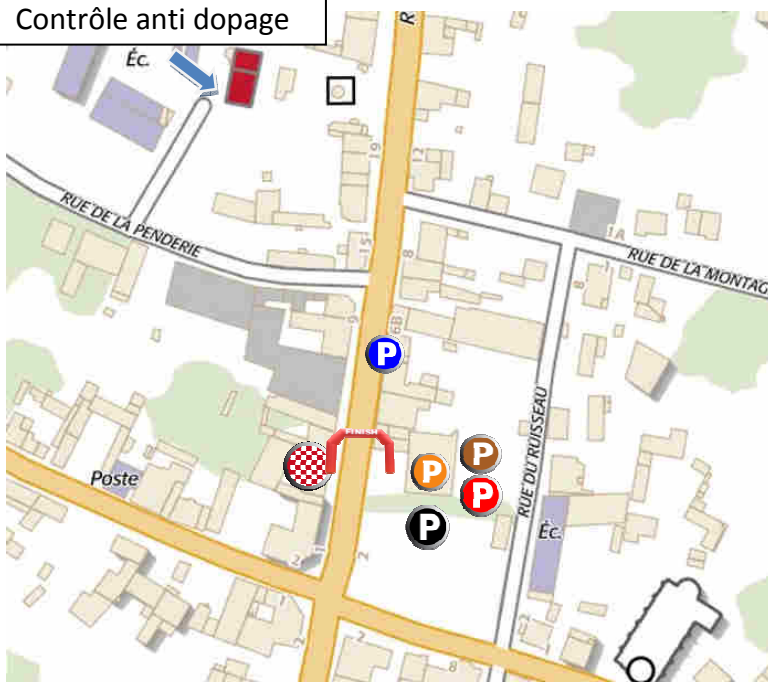
**Parking des Officiels**, après la ligne d'arrivée.

**Espace VIP** : sur la place ( derrière le podium d'arrivée).

**Restauration des Equipes** : à Agny, salle des Sports, rue du 135 eme RI

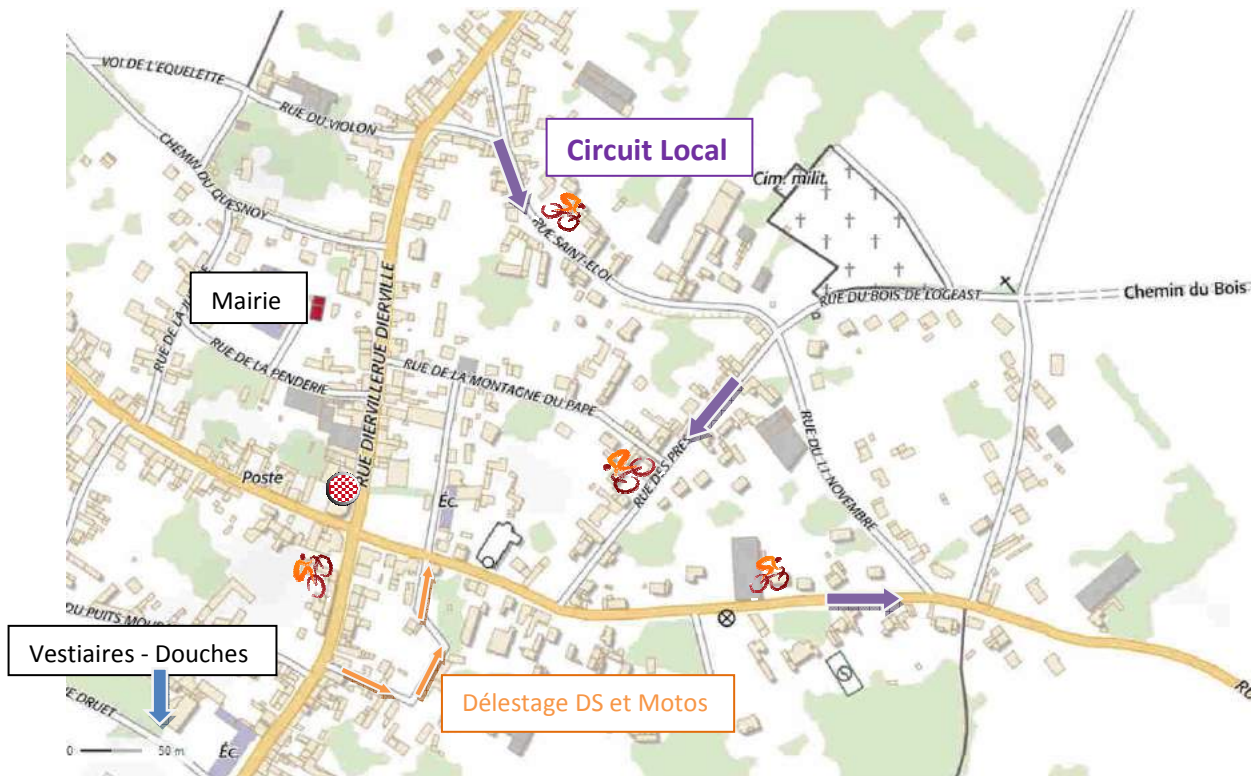

**Restauration Organisation, Officiels, VIP, Caravaniers, Motards, Presse** : Salle des Fêtes de Bucquoy

Contrôle anti dopage



- PARKING OFFICIELS
- PARKING D S
- PARKING EQUIPES
- PARKING MOTOS
- PARKING TECHNIQUE
- PARKING PRESSE
- PARKING VIP
- PARKING VISITEURS





## Etape N° 2 : Samedi 1 Avril 2017

 **Départ de Agny**

 **Arrivée à Arras**

**Etape en ligne**  
Etape de 82.200 Kms.

**Ville de départ : Agny, Rue du 135 eme RI, Face école maternelle**

Permanence Camping-car derrière le podium  
Horaires : Emargement individuel à partir de 14h00

**Départ fictif** : 15h00 face au podium  
**Départ réel** : 400 mètres après le rond-point D60-D3

**Parkings:** Coureurs et Directeurs Sportifs : rue des Hortensias  
Véhicules officiels, commissaires : rue des Roses  
Véhicules techniques : rue des Genêts  
Caravane publicitaire : idem  
Motos : cour de l'école

**Vestiaires:** Salle des Sports

### Plan départ Agny



- P** PARKING OFFICIELS
- P** PARKING D S
- P** PARKING EQUIPES
- P** PARKING MOTOS
- P** PARKING TECHNIQUE
- P** PARKING PRESSE
- P** PARKING VIP
- P** PARKING VISITEURS

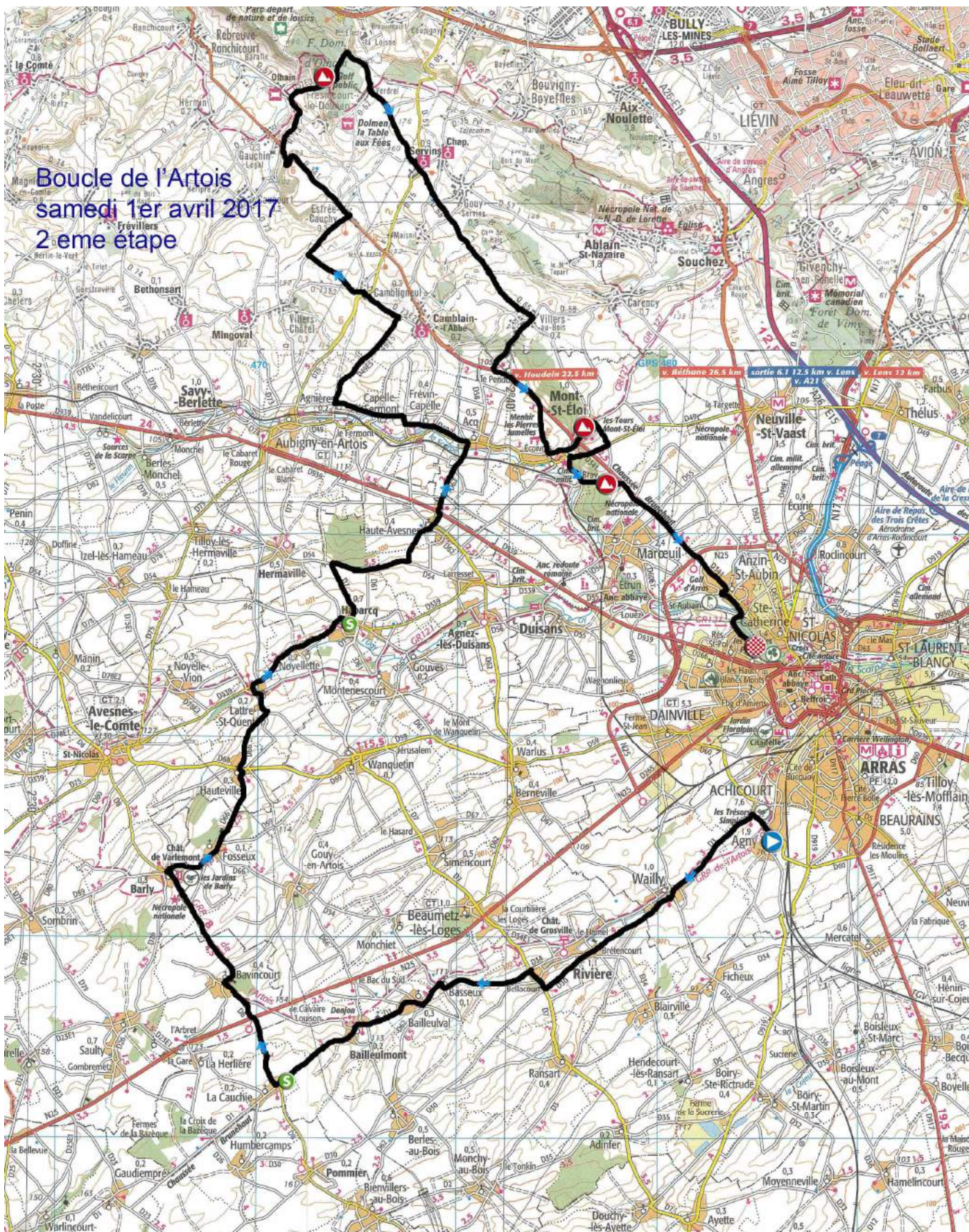
### Le profil de l'étape :






23<sup>ème</sup> Boucle de l'Artois 1 et 2 Avril 2017

TROPHÉE BOEUF REGIONAL





# 28<sup>ème</sup> Boucle de l'Artois 1 et 2 Avril 2017

## TROPHÉE BOEUF REGIONAL



### 28<sup>ème</sup> BOUCLE DE L'ARTOIS - 1 et 2 Avril 2017

2<sup>ème</sup> ETAPE - Samedi 1 Avril 2017 Après-Midi

AGNY - ARRAS

Passage par OLHAIN - MONT SAINT ELOI

COURSE EN LIGNE - 82.200 kms

Départ 15 Heures 00



## TROPHÉE BOEUF REGIONAL

KILOMETRES		PRIX LEGENDE	ITINÉRAIRE - 82,200 kms	HORAIRES		
PARCOURS	A PARCOURS			caravane	moyenne 43km/h	moyenne 46km/h
			<b>DEPART FICTIF</b>	14:15	15:00	15:00
			<b>Agny</b>			
			Espace Léo Lagrange rue du 135e RI - Rue Ferdinand Buisson, à droite rue Emile Zola, à droite rue Jean Jaurès, à droite rue F.Buisson, à gauche rue E.Zola, rond-point D60-D3 prendre à gauche direction Wailly - 3,000 kms			
	3,000		<b>Départ réel: 400 mètres après le rond-point D60-D3</b>	14:20	15:05	15:05
-	82,200		D3 tout droit direction Wailly	14:15	15:00	15:00
0,600	81,600		Au rond-point à prendre par gauche et droite tout droit direction Wailly	14:15	15:00	15:00
1,200	81,000		<b>Wailly</b>	14:16	15:01	15:01
		⚠ ⚠	<b>Ilôt central</b>	14:15	15:00	15:00
2,300	79,900		Virage à gauche D3 direction Rivière	14:18	15:03	15:03
3,100	79,100		Au stop tout droit	14:19	15:04	15:04
3,700	78,500		Prendre à droite D30 Rivière	14:19	15:05	15:04
3,750	78,450		<b>Rivière rue d'Arras</b>	14:19	15:05	15:04
4,900	77,300		Au stop clignotant tout droit D30	14:21	15:06	15:06
5,200	77,000		Au stop tout droit D30 Bellacourt	14:21	15:07	15:06
6,500	75,700		Carrefour D30-D7 prendre à droite Rivière	14:23	15:09	15:08
7,100	75,100		Prendre à gauche direction Basseux	14:24	15:09	15:09
9,200	73,000		<b>Basseux</b>	14:27	15:12	15:12
9,400	72,800		Virage à droite	14:27	15:13	15:12
9,700	72,500		Au monument prendre à gauche D1 direction Bailleulval	14:27	15:13	15:12
10,200	72,000		<b>Bailleulval</b>	14:28	15:14	15:13
10,300	71,900		Prendre à droite - Pavés dans virage sur 100 mètres	14:28	15:14	15:13
			Puis tout droit D1		15:00	15:00
11,800	71,400		<b>Bailleulmont D1</b>	14:30	15:16	15:15
			Virage droite et gauche		15:00	15:00
14,600	67,600		<b>La Cauchie</b>	14:34	15:20	15:19
14,650	67,550	Ⓢ	<b>1<sup>er</sup> Rush entrée La Cauchie</b>	14:34	15:20	15:19
14,900	67,300		Prendre à droite D8 direction Bavincourt	14:34	15:20	15:19
16,700	65,500	⚠ ⚠	<b>Carrefour N25 tout droit D8 direction Bavincourt</b>	14:36	15:23	15:21
			Ilôt à prendre par droite et gauche		15:00	15:00
17,500	64,700		<b>Bavincourt</b>	14:37	15:24	15:22
17,800	64,400		Virage prendre à droite D8 direction Barly	14:38	15:24	15:23
20,900	61,300		<b>Barly</b>	14:42	15:29	15:27
21,400	60,800	⚠ ⚠	<b>Descente puis au stop prendre à droite D59 direction Fosseux</b>	14:42	15:29	15:27
22,400	59,800		<b>Fosseux</b>	14:44	15:31	15:29
22,900	59,300		Au stop tout droit direction Hauteville	14:44	15:31	15:29
23,200	59,000		Prendre à gauche D66 direction Hauteville	14:45	15:32	15:30
24,600	57,600		<b>Hauteville</b>	14:47	15:34	15:32
25,200	57,000		Au cédez-le-passage prendre à gauche D66 direction Lattre St Quentin	14:47	15:35	15:32
25,300	56,900		Prendre à droite D66 direction Lattre St Quentin	14:48	15:35	15:33
26,400	55,800		<b>Lattre St Quentin</b>	14:49	15:36	15:34
27,000	55,200		Descente dans la localité	14:50	15:37	15:35
27,700	54,500		Au cédez-le-passage prendre à droite D339 direction Habarcq	14:51	15:38	15:36
29,100	53,100		<b>Noyelle-en-l'eau</b>	14:52	15:40	15:37
			Tout droit		15:00	15:00
30,200	52,000		<b>Habarcq</b>	14:54	15:42	15:39
30,500	51,700	Ⓢ	<b>2<sup>ème</sup> Rush après PR 25 avant virage</b>	14:54	15:42	15:39
31,000	51,200	⚠ ⚠	<b>Virage droite et gauche D7 direction Hermaville</b>	14:55	15:43	15:40
32,500	49,700		Prendre à droite D54 direction Agnez-les-Duisans	14:57	15:45	15:42
34,500	47,700		Prendre à gauche direction Haute-Avesnes rue d'Habarcq	15:00	15:48	15:45
35,200	47,000		<b>Haute-Avesnes</b>	15:00	15:49	15:45
35,700	46,500		Au château d'eau prendre à droite rue de la place	15:01	15:49	15:46
35,800	46,400	⚠ ⚠	<b>Au cédez-le-passage tout droit direction Acq - Caniveau inversé</b>	15:01	15:49	15:46
36,200	46,000	⚠ ⚠	<b>Rond-point D939-D62 tout droit direction Acq</b>	15:02	15:50	15:47
37,700	44,500	⚠	<b>Passage à niveau tout droit</b>	15:04	15:52	15:49
37,900	44,300		<b>Acq</b>	15:04	15:52	15:49
38,000	44,200		Au cédez-le-passage tout droit	15:04	15:53	15:49
			Prendre à gauche D49 direction Frévin-Capelle		15:00	15:00
38,200	44,000		Au cédez-le-passage à droite (route étroite sur 4 kms)	15:04	15:53	15:49
38,700	43,500		Prendre à gauche chemin d'Aubigny	15:05	15:54	15:50



# 23<sup>ème</sup> Boucle de l'Artois 1 et 2 Avril 2017

## TROPHÉE BOEUF REGIONAL

FÉDÉRATION  
FRANÇAISE  
DE CYCLISME



### 28<sup>ème</sup> BOUCLE DE L'ARTOIS - 1 et 2 Avril 2017

2<sup>ème</sup> ETAPE - Samedi 1 Avril 2017 Après-Midi

AGNY - ARRAS

Passage par OLHAIN - MONT SAINT ELOI


COURSE EN LIGNE - 82.200 kms

Départ 15 Heures 00



## TROPHEE BOEUF REGIONAL

KILOMETRES		PRIX LEGENDE	ITINÉRAIRE - 82,200 kms	HORAIRES		
PARCOURS	A PARCOURS			caravane	moyenne 43km/h	moyenne 46km/h
39,200	43,000		Carrefour tout droit	15:06	15:54	15:51
			<b>Frévin-Capelle</b>		15:00	15:00
39,600	42,600		Au carrefour au stop tout droit	15:06	15:55	15:51
40,100	42,100		Le haut de Frévin tout droit	15:07	15:55	15:52
40,600	41,600		<b>Capelle-Fermont</b>	15:07	15:56	15:52
40,800	41,400	⚠ ⚠	Dos d'âne	15:08	15:56	15:53
41,300	40,900		Au carrefour tout droit	15:08	15:57	15:53
41,800	40,400		<b>Agnières</b>	15:09	15:58	15:54
41,900	40,300		Au stop tout droit	15:09	15:58	15:54
42,000	40,200		Au stop prendre à droite par D49 E5	15:09	15:58	15:54
44,700	37,500		<b>Camblain l'abbé</b>	15:13	16:02	15:58
44,900	37,300		Au bas de la descente prendre à gauche D73 E2 direction Cambligneul	15:13	16:02	15:58
45,200	37,000		<b>Cambligneul</b>	15:13	16:03	15:58
45,400	36,800	⚠ ⚠	Dos d'âne	15:14	16:03	15:59
45,700	36,500	⚠ ⚠	Dos d'âne	15:14	16:03	15:59
46,000	36,200		Au carrefour D73 E2-D75 tout droit direction Villers-Châtel	15:15	16:04	16:00
46,100	36,100	⚠ ⚠	Dos d'âne	15:15	16:04	16:00
46,400	35,800		Prendre à droite direction Caucourt route étroite sur 3 kms	15:15	16:04	16:00
47,700	34,500		Carrefour prendre à droite direction Estrée-Cauchy	15:17	16:06	16:02
49,100	33,100		<b>Estrée-Cauchy</b>	15:19	16:08	16:04
49,200	33,000		Au stop prendre à gauche D341 direction Gauchin-le-Gal	15:19	16:08	16:04
49,900	32,300	⚠ ⚠	Dos d'âne	15:20	16:09	16:05
51,200	31,000		Descente rapide	15:21	16:11	16:06
51,500	30,700	⚠ ⚠	Virage à droite à épingle dans la descente	15:22	16:11	16:07
51,800	30,400		<b>Gauchin-le-Gal</b>	15:22	16:12	16:07
52,000	30,200		Toute de suite à droite D73 direction golf d'Olhain	15:22	16:12	16:07
53,000	29,200		Prendre à gauche D57 direction golf d'Olhain	15:24	16:13	16:09
53,400	28,800		<b>Olhain</b>	15:24	16:14	16:09
53,500	28,700		Au rond-point prendre à droite direction golf d'Olhain	15:24	16:14	16:09
55,100	27,100	🏆	<b>1<sup>er</sup> Prix des Monts (Bois d'Olhain)</b>	15:26	16:16	16:11
55,600	26,600		Au stop prendre à droite D57 E2	15:27	16:17	16:12
56,100	26,100		<b>Verdrel</b>	15:28	16:18	16:13
56,800	25,400		Au rond-point prendre à gauche D57 direction Servins	15:29	16:19	16:14
58,300	23,900		Carrefour D57-D65 prendre à droite direction Servins	15:31	16:21	16:16
59,700	22,500		<b>Servins</b>	15:32	16:23	16:17
60,100	22,100		Monument aux morts tout droit sur 5 kms direction Villers-au-Bois D57 puis D65	15:33	16:23	16:18
64,500	17,700		<b>Villers-au-Bois</b>	15:39	16:30	16:24
		⚠ ⚠	Cédez le passage dans la localité		15:00	15:00
		⚠ ⚠	Chicane et ralentisseur		15:00	15:00
65,000	17,200		Au carrefour D65-D58 à droite Mont-St-Eloi	15:39	16:30	16:24
65,800	16,400		<b>Le Perroy</b>	15:40	16:31	16:25
			Tout droit		15:00	15:00
66,600	15,600		Carrefour D341-D58 prendre à gauche direction Mont-St-Eloi	15:41	16:32	16:26
			Ilôt central à prendre par droite et gauche		15:00	15:00
68,100	14,100		Prendre à droite C16 rue des Menhirs direction Ecoivres route étroite	15:43	16:35	16:28
69,300	12,900		<b>Ecoivres</b>	15:45	16:36	16:30
69,400	12,800		Prendre à gauche au carrefour rue de Douai	15:45	16:36	16:30
69,800	12,400		Prendre à gauche rue de la Cavée	15:46	16:37	16:31
70,100	12,100		<b>Mont-St-Eloi</b>	15:46	16:37	16:31
70,200	12,000		Carrefour D341 tout droit les Tours rue du général Barbot	15:46	16:37	16:31
70,600	11,600	🏆	<b>2<sup>ème</sup> Prix des Monts (Les Tours)</b>	15:47	16:38	16:32
			Rue de la mairie puis rue de la Warde		15:00	15:00
70,900	11,300	⚠ ⚠	Danger descente et virage à angle droit- A droite Chemin blanc	15:47	16:38	16:32
71,600	10,600		Au stop prendre tout droit	15:48	16:39	16:33
72,200	10,000		Au stop à droite direction Mont-St-Eloi D341	15:49	16:40	16:34
72,900	9,300		Bas de la descente prendre à gauche D49 direction Ecoivres	15:50	16:41	16:35
73,200	9,000		<b>Ecoivres</b>	15:50	16:42	16:35
73,400	8,800	⚠ ⚠	Au cimetière prendre à gauche direction Bray	15:50	16:42	16:35
74,200	8,000		<b>Bray</b>	15:51	16:43	16:36
74,300	7,900		Prendre à gauche route du Bois route étroite	15:51	16:43	16:36
75,300	6,900	🏆	<b>3<sup>ème</sup> Prix des Monts (Côte de Bray)</b>	15:53	16:45	16:38



28<sup>ème</sup> Boucle de l'Artois 1 et 2 Avril 2017

TROPHÉE BOEUF REGIONAL



28 eme BOUCLE DE L'ARTOIS - 1 et 2 Avril 2017

2 eme ETAPE - Samedi 1 Avril 2017 Après-Midi

AGNY - ARRAS

Passage par OLHAIN - MONT SAINT ELOI

COURSE EN LIGNE- 82.200 kms

Départ 15 Heures 00



TROPHÉE BOEUF REGIONAL

KILOMETRES			ITINÉRAIRE - 82,200 kms	HORAIRES		
PARCOURU	A PARCOURIR	PRIX LEGENDE		caravane	moyenne 43km/h	moyenne 46km/h
75,400	6,800		Au stop prendre à droite D 341 direction Arras	15:53	16:45	16:38
76,700	5,500		Carrefour D341-D55 tout droit	15:55	16:47	16:40
77,100	5,100		Château d'eau	15:55	16:47	16:40
78,000	4,200		Rond-point D341-RN25 tout droit direction Anzin-St-Aubin	15:56	16:48	16:41
			A prendre par droite et gauche		15:00	15:00
78,300	3,900		Anzin-St-Aubin D341	15:57	16:49	16:42
			Tout droit rue Sadi Carnot		15:00	15:00
79,600	2,600		Au feu prendre à droite rue Briquet Taillandier	15:58	16:51	16:43
79,900	2,300	⚠ ⚠	Au petit rond-point prendre à gauche rue Jean Jaurès	15:59	16:51	16:44
80,100	2,100		Au stop tout droit	15:59	16:51	16:44
80,300	1,900	⚠ ⚠	4 plots sur la droite	15:59	16:52	16:44
80,400	1,800	⚠ ⚠	2 plots droite et gauche	15:59	16:52	16:44
80,700	1,500		Au stop prendre à droite rue Louis Blondel	16:00	16:52	16:45
81,200	1,000		Arras	16:00	16:53	16:45
81,500	0,500	⚠ ⚠	Hôt central	16:01	16:53	16:46
81,900	0,300	⚠ ⚠	Plateau surélevé	16:01	16:54	16:46
82,200	-	⚠	ARRIVEE rue du 8 mai 1945 - Grandes Prairies	16:02	16:54	16:47

Les 3 derniers kilomètres



Route en faux plat montant sur 400 mètres, 200 mètres en léger faux plat descendant , virage à droite en angle droit au feu. 200 mètres en ligne droite sur route de 5 mètres de large . Petit rond-point pavé virage à gauche en épingle, route étroite (5 mètres) avec légères courbes sur 900 mètres avec plots. Virage à droite à angle droit sur route de 7 mètres de large. 100 mètres de route plate, ralentisseur, légère courbe sur 200 mètres , 50 mètres après l'arche du Km à prendre à droite et gauche. 650 mètres plateau ralentisseur léger. 300 derniers mètres restant en plat sur route large de 7 mètres.

Le dernier kilomètre :



50 mètres après l'arche du Km à prendre à droite et gauche. 650 mètres plateau ralentisseur léger. 300 derniers mètres restant en plat sur route large de 7 mètres.



23<sup>ème</sup> Boucle de l'Artois 1 et 2 Avril 2017

TROPHÉE BOEUF REGIONAL



## Ville d'arrivée : Arras

### Horaires :

16 h 45 - Arrivée, Rue du 8 mai 1945 face au N° 33

16 h 50 - Protocole sur le Podium

**Contrôle antidopage** : siège du boulodrome rue du 8 mai 1945

Permanence camping-car derrière podium

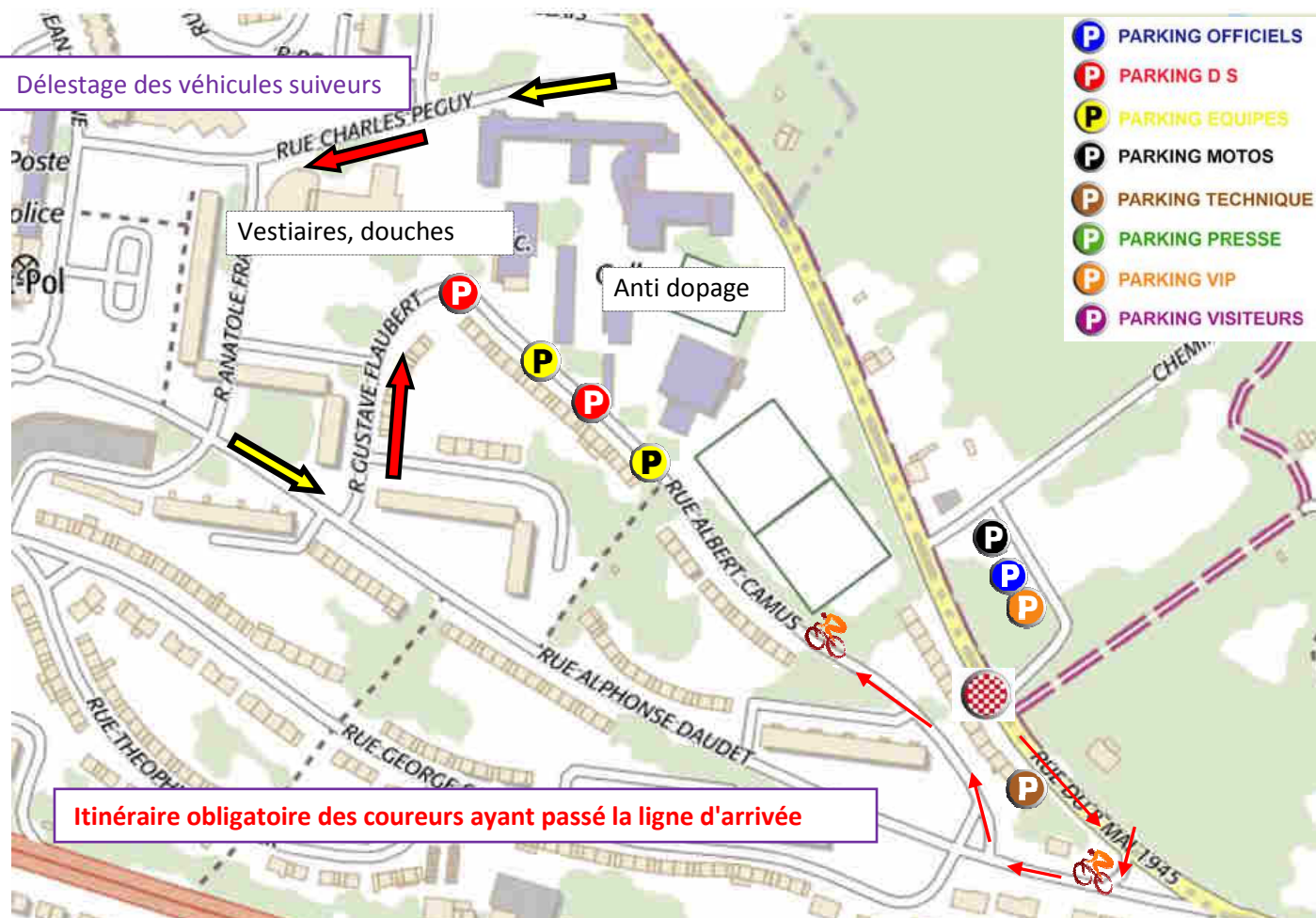
**Douches, vestiaires** : Salle des Sports collège Charles Peguy, rue Albert Camus


Délestage à droite à 400 mètres avant la ligne d'arrivée, rue Péguy

**Parking DS** : rue Albert Camus côté gauche

**Parking officiels, invités, motos** : à gauche 50 mètres avant la ligne d'arrivée

Véhicules techniques, ambulances, voiture balai : 100 mètres après la ligne d'arrivée côté gauche





## Étape N° 3 : Dimanche 2 Avril 2017

 **Départ de Hucqueliers**

 **Arrivée à Auxi le Château, face à l'Hôtel de ville**  
**Étape de 150.200 Kms.**

**Ville de départ : Hucqueliers**

**Site de départ : Face à la Mairie**

### Horaires :

Permanence à partir de 10 h 30 à la Mairie, salle du Conseil

Salle des commissaires : salle du Conseil

**Vestiaires :** Salle de la Communauté de Communes sur la place

A partir 11h15 émargement, podium protocolaire, par équipe, sur le podium Crédit Mutuel

**Départ fictif 12h30 :** Face car podium Crédit Mutuel.

**Rassemblement de la caravane** publicitaire 200 mètres après la ligne de départ, sur le trottoir de gauche rue Georges Brassens (départ 11h45)

### Parkings:

Directeurs Sportifs : Place de la Mairie

Véhicules officiels et commissaires : sur trottoir de gauche entre l'auberge et la pharmacie, juste après la ligne de départ

Véhicules techniques : sur trottoir côté gauche 1 rue de Longueville

Motos : Garage communal côté gauche

### Restauration :

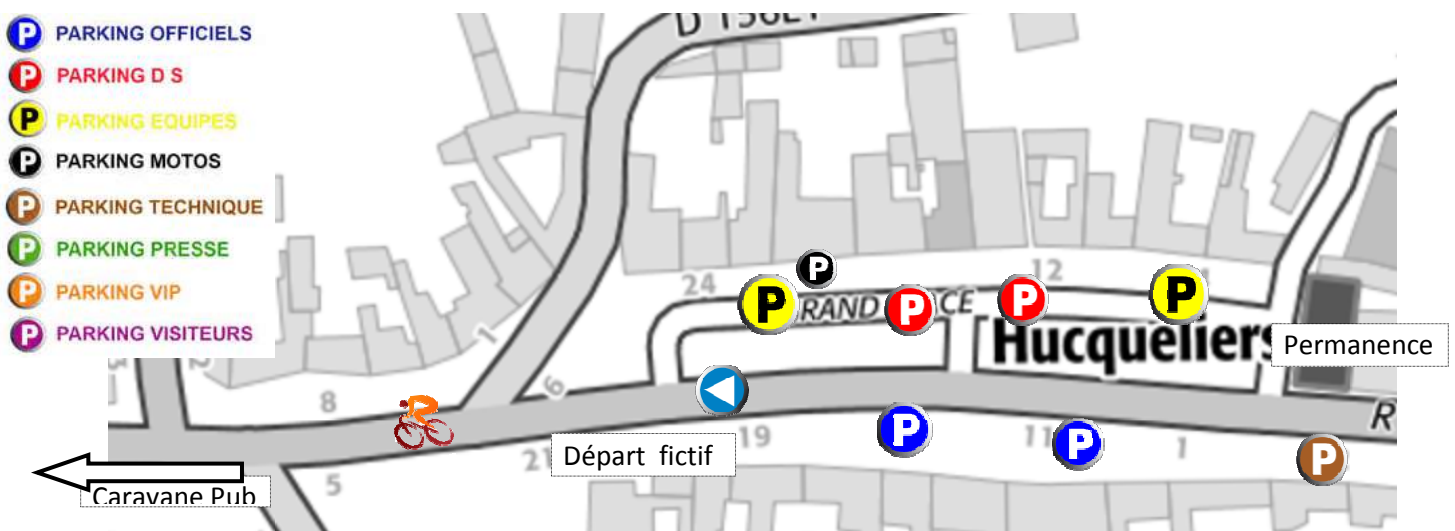
Organisation, Officiels, VIP : Salle des Fêtes - face au podium

**Départ promenade :** Rue de Longueville au niveau du podium Crédit Mutuel

**Départ réel :** 200m après sortie Hucqueliers



**Bachimont :** entrée du circuit, rue du château km 74.500



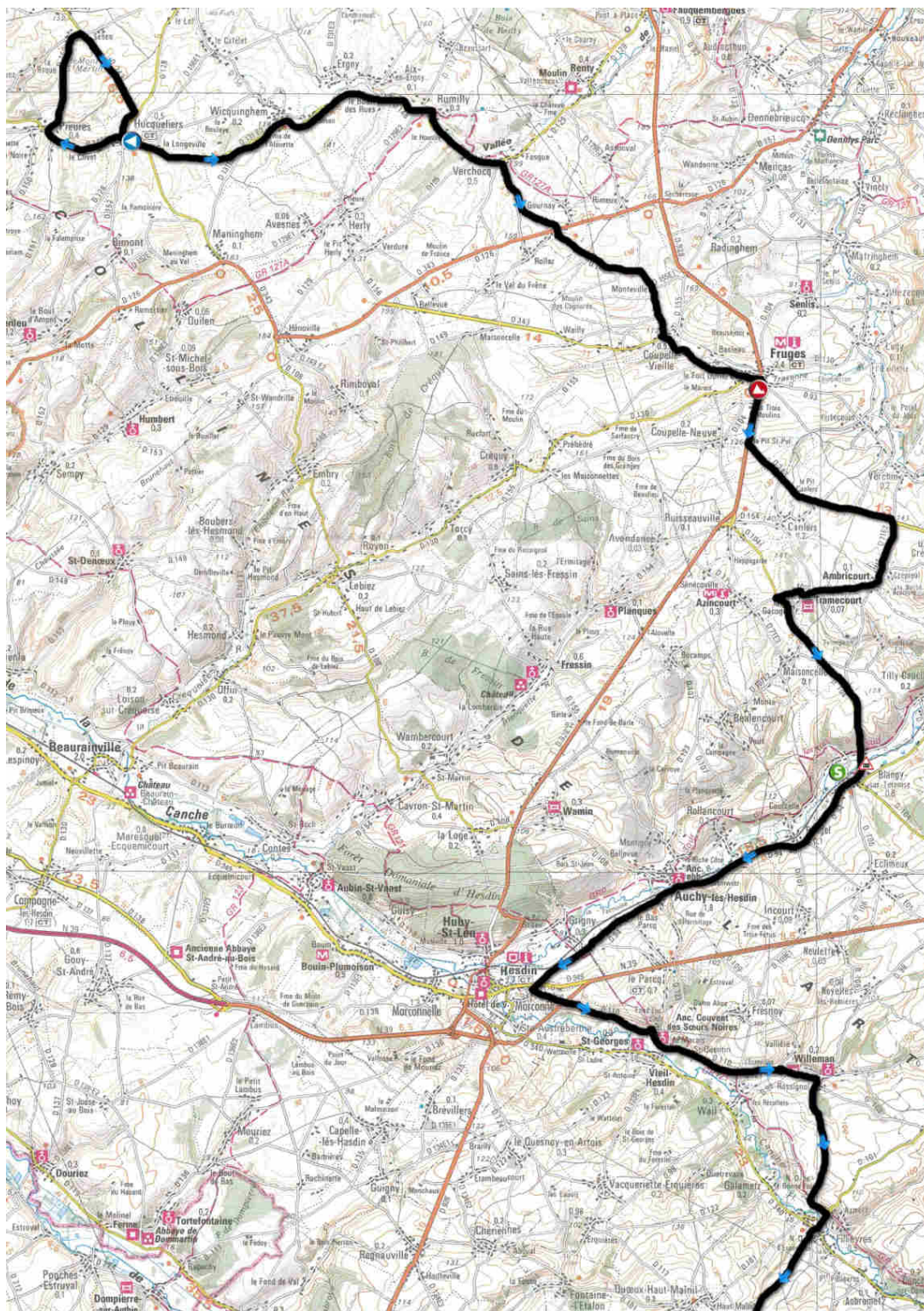




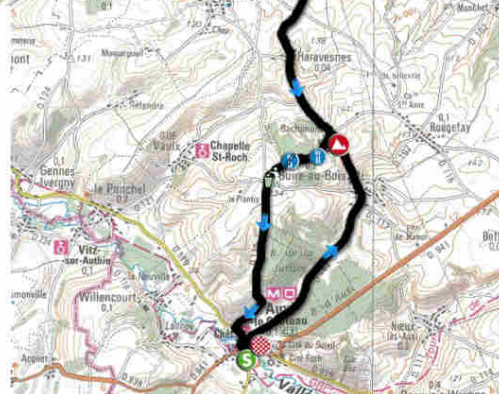
23<sup>ème</sup> Boucle de l'Artois 1 et 2 Avril 2017

TROPHÉE BOEUF REGIONAL

FÉDÉRATION  
FRANÇAISE  
DE CYCLISME



Boucle de l'Artois  
dimanche 2 avril 2017  
3<sup>ème</sup> étape





28<sup>ème</sup> Boucle de l'Artois 1 et 2 Avril 2017

TROPHÉE BOEUF REGIONAL



28 eme BOUCLE DE L'ARTOIS - 1 et 2 Avril 2017

3 eme ETAPE -Dimanche 2 Avril 2017 Après-Midi

HUCQUELIERS - AUXI LE CHÂTEAU

Passage par FRUGES


Course en ligne - 150,200 kms

Départ 12 H 30



TROPHÉE BOEUF REGIONAL  
ITINÉRAIRE - 150,200 kms

KILOMETRES			PRIX LEGENDE	DEPART FICTIF	HORAIRES		
PARCOURU	A PARCOURIR	caravane			moyenne 43km/h	moyenne 46km/h	
	1,200			<b>Mairie d'Hucqueliers</b>	<b>11:45</b>	<b>12:30</b>	
	150,200	▶		rue Georges Brassens direction Preures D148 sur 1km			
0,200	150,000			<b>Départ réel 200m après sortie Hucqueliers</b>	11:46	12:31	12:31
				<b>Preures</b>	11:45	12:30	12:30
				Tout droit D148			
1,300	148,700			Prendre D150 direction Sehen route sinueuse	11:46	12:31	12:31
3,700	146,500			<b>Sehen</b>	11:49	12:35	12:34
3,800	146,400			Prendre à droite	11:49	12:35	12:34
4,200	146,000			Prendre à droite D343 direction Hucqueliers	11:50	12:35	12:35
7,000	143,200			<b>Hucqueliers</b>	11:54	12:39	12:39
				Descente rapide			
7,100	143,100	⚠ ⚠		<b>Ilot central et plusieurs dos d'âne sur 200 m dans descente</b>	11:54	12:39	12:39
7,600	142,600			Prendre à gauche D 343 direction Fruges	11:54	12:40	12:39
7,800	142,400			Passage mairie d'Hucqueliers	11:55	12:40	12:40
7,900	142,300			Prendre D 148 direction Wicquinghem tout droit	11:55	12:41	12:40
11,800	138,400			<b>Wicquinghem D 131 E</b>	12:00	12:46	12:45
12,100	138,100			Virage prendre à droite	12:00	12:46	12:45
12,500	137,700			<b>Quehem (hameau)</b>	12:01	12:47	12:46
14,000	136,200			<b>Ergny</b>	12:03	12:49	12:48
				<b>D148 tout droit</b>			
15,400	132,200			<b>Rumilly</b>	12:05	12:51	12:50
				D 148 tout droit			
18,000	132,200			<b>Verchocq</b>	12:08	12:55	12:53
				D 148 tout droit			
18,200	132,000			Prendre à gauche direction Coupelle Vieille D 148	12:08	12:55	12:53
19,000	131,200			Carrefour D 129 D 148 prendre à droite direction Coupelle Vieille	12:09	12:56	12:54
21,200	129,000			<b>Gournay</b>	12:12	12:59	12:57
21,400	128,800			Au stop tout droit D 148 D 126 tout droit direction Coupelle Vieille	12:12	12:59	12:57
23,600	126,600			<b>Coupelle Vieille</b>	12:15	13:02	13:00
				Tout droit D148			
25,800	124,400			Carrefour D 343 D 148 prendre à gauche direction Fruges	12:18	13:06	13:03
26,400	124,400			<b>Fruges</b>	12:19	13:06	13:04
				Tout droit direction centre ville			
28,300	121,900			Au carrefour D 130 D 343 tout droit centre ville	12:21	13:09	13:06
28,600	121,600			Au cédez le passage prendre à droite D 928 direction Hesdin	12:22	13:09	13:07
29,400	120,800	⚠		<b>1 er Prix des Monts (face magasin Aldi )</b>	12:23	13:11	13:08
29,500	120,700			Ilot central sur 1 km à prendre par la droite	12:23	13:11	13:08
30,500	119,700			Au rond point à prendre par la droite prendre à gauche D 343 direction Canlers	12:24	13:12	13:09
32,100	118,100			<b>Canlers</b>	12:26	13:14	13:11
				Tout droit			
34,800	115,400			Au carrefour D 343 D 71 E4 prendre à droite direction Ambricourt	12:30	13:18	13:15
35,400	114,800			<b>Ambricourt</b>	12:31	13:19	13:16
				Carrefour D 71 D 71 E4 tout droit D 71 E2 route sinueuse			
38,200	112,000			<b>Tramecourt</b>	12:34	13:23	13:19
39,200	111,000			Au stop prendre à gauche D 104 direction Blangy sur Ternoise	12:36	13:24	13:21
40,500	109,700			<b>Maisoncelle</b>	12:37	13:26	13:22
				D 104 tout droit			
43,000	107,200	⚠ ⚠		<b>Début descente avec virage</b>	12:41	13:30	13:26
43,400	106,800			<b>Blangy sur Ternoise</b>	12:41	13:30	13:26
		⚠ ⚠		<b>Descente virage sinueux</b>			
44,300	105,900	⚠		<b>Passage à niveau</b>	12:42	13:31	13:27
44,800	105,400	⚠ ⚠		<b>Ilot central à prendre par la droite, tout droit D 94</b>	12:43	13:32	13:28
45,600	104,600	⚠		<b>1 er - Rush face aux Ets Willemand</b>	12:44	13:33	13:29
46,700	103,500	⚠		Tout droit	12:45	13:35	13:30
47,200	103,000			<b>Blingel</b>	12:46	13:35	13:31
				Au cedez tout droit			
48,600	101,600			<b>Rollancourt</b>	12:48	13:37	13:33



23<sup>ème</sup> Boucle de l'Artois 1 et 2 Avril 2017

TROPHÉE BOEUF REGIONAL

FÉDÉRATION  
FRANÇAISE  
DE CYCLISME



28<sup>ème</sup> BOUCLE DE L'ARTOIS - 1 et 2 Avril 2017

3<sup>ème</sup> ETAPE -Dimanche 2 Avril 2017 Après-Midi

HUCQUELIERS - AUXI LE CHÂTEAU

Passage par FRUGES


Course en ligne - 150,200 kms

Départ 12 H 30



TROPHÉE BOEUF REGIONAL  
ITINÉRAIRE - 150,200 kms

KILOMETRES		PRIX LEGENDE		HORAIRES		
PARCOURS	A PARCOURIR			caravane	moyenne 43km/h	moyenne 46km/h
						Tout droit
48,800	101,400			12:48	13:38	Au cedez tout droit
49,800	100,400			12:49	13:39	<b>Auchy les Hesdin</b>
						Tout droit
50,700	99,500			12:51	13:40	<b>Au carrefour D 108 - D 94 tout droit</b>
51,200	99,000			12:51	13:41	Au carrefour D 123 - D 94 tout droit
51,700	98,500			12:52	13:42	<b>Le Parcq ( bas)</b>
						Tout droit
53,600	96,600			12:54	13:44	<b>Grigny</b>
	96,600				13:44	Tout droit
54,100	96,100	⚠ ⚠		12:55	13:45	<b>2 Ilôts centraux</b>
55,300	94,900			12:57	13:47	<b>Marconne</b>
55,500	94,700			12:57	13:47	Au stop tout droit D 110 E2
						<b>Ilôt central</b>
55,600	94,600			12:57	13:47	Prendre à gauche - rue Notre Dame du Chêne
56,400	93,800			12:58	13:48	Prendre à gauche D 110
		⚠ ⚠				<b>Route étroite, déformée et en descente</b>
56,500	93,700			12:58	13:48	Passage sur pont D 939
58,400	91,800			13:01	13:51	<b>St Georges</b>
58,500	91,700			13:01	13:51	<b>Vieil Hesdin</b>
		⚠ ⚠				<b>Route sinueuse et étroite</b>
59,400	90,800	⚠ ⚠		13:02	13:52	<b>Virage à gauche serré</b>
59,700	90,500			13:02	13:53	Carrefour D 123 - D 110 tout droit direction Willeman
61,700	88,500			13:05	13:56	<b>Wail</b>
						Carrefour D 110 - D 98 et D 109 tout droit
62,600	87,600			13:06	13:57	<b>Willeman</b>
62,700	87,500	⚠ ⚠		13:06	13:57	<b>Passage sur pont étroit</b>
62,900	87,300			13:07	13:57	Tout droit D 98
						Route sinueuse
63,900	86,300			13:08	13:59	Carrefour D98 - D 109 prendre à droite - rue du rossignol
64,100	86,100	⚠ ⚠		13:08	13:59	Tout droit direction Filièvres route étroite sur 4 Kms
66,500	83,700	⚠ ⚠		13:11	14:02	<b>Descente étroite et rapide</b>
67,400	82,800			13:12	14:04	<b>Filièvres</b>
68,000	82,200			13:13	14:04	Au stop à droite D 101 direction Hesdin
68,500	81,700			13:14	14:05	D 340 tout droit direction Haravesnes route étroite sur 4 kms
72,500	77,700			13:19	14:11	<b>Haravesnes</b>
		⚠ ⚠				<b>Descente étroite et sinueuse passage délicat sur 1 km</b>
74,300	75,900			13:21	14:13	Rue de Buire D 117 tout droit direction Bachimont
74,500	75,700			13:22	14:13	<b>Bachimont</b>
74,500	75,700			13:22	14:13	Prendre à droite rue du château route étroite sur 2 kms
						<b>Entrée circuit local</b>
						Début de zone de ravitaillement
						Fin de zone de zone de ravitaillement
						<b>Zone Verte</b>
75,900	74,300			13:24	14:15	A droite petit chemin
76,100	74,100			13:24	14:16	Au stop carrefour de Vaux prendre à gauche direction Auxi le Château D 120
78,200	72,000			13:27	14:19	Descente vers Auxi (pature mille trous)
79,300	70,900			13:28	14:20	<b>Auxi le Château</b>
79,700	70,500			13:28	14:21	Au cedez le passage prendre à gauche direction centre D 119
80,000	70,200			13:29	14:21	Carrefour D 119 D 941
80,100	70,100			13:29	14:21	1er passage sur la ligne d'arrivée rue du Général de Gaulle
		Ⓢ				<b>2<sup>ème</sup> Rush -</b>
80,200	70,000			13:29	14:21	Prendre à gauche rue du Heaume route étroite
80,300	69,900			13:29	14:22	Début petite route en pavé à droite rue de l'hermitage
80,400	69,800			13:29	14:22	Haut du pavé prendre à gauche rue du petit noeux
80,500	69,700			13:30	14:22	Prendre à droite direction Buire au Bois
84,300	65,900			13:34	14:27	<b>Buire au Bois</b>
84,400	65,800			13:35	14:27	D 117 D 102 tout droit
84,800	65,400			13:35	14:28	Prendre à gauche rue d'Erquières direction Bachimont
85,100	65,100			13:36	14:28	<b>Bachimont</b>
86,100	64,100			13:37	14:30	<b>2<sup>ème</sup> Prix des Monts (Côte de Bachimont)</b>



23<sup>ème</sup> Boucle de l'Artois 1 et 2 Avril 2017

TROPHÉE BOEUF REGIONAL



28<sup>ème</sup> BOUCLE DE L'ARTOIS - 1 et 2 Avril 2017

3<sup>ème</sup> ETAPE - Dimanche 2 Avril 2017 Après-Midi

HUCQUELIERS - AUXI LE CHÂTEAU

Passage par FRUGES


Course en ligne - 150,200 kms

Départ 12 H 30



TROPHÉE BOEUF REGIONAL  
ITINÉRAIRE - 150,200 kms

KILOMETRES		PRIX LEGENDE		HORAIRES		
PARCOURS	A PARCOURS			caravane	moyenne 43km/h	moyenne 46km/h
86,200	64,000		Prendre à gauche rue du Château	13:37	14:30	14:22
			Début de zone de ravitaillement			
			Fin de zone de zone de ravitaillement			
			Zone Verte			
87,600	62,600		A droite petit chemin	13:39	14:32	14:24
87,800	62,400		Au stop carrefour de Vaux prendre à gauche direction Auxi le Château D 120	13:39	14:32	14:24
89,900	60,300		Descente vers Auxi (pature mille trous)	13:42	14:35	14:27
91,000	59,200		Auxi le Château	13:43	14:36	14:28
91,400	58,800		Au cédez le passage prendre à gauche direction centre D 119	13:44	14:37	14:29
91,700	58,500		Carrefour D 119 D 941	13:44	14:37	14:29
91,800	58,400		2 <sup>ème</sup> passage sur la ligne d'arrivée rue du Général de Gaulle	13:44	14:38	14:29
91,900	58,300		Prendre à gauche rue du Heaume route étroite		14:38	14:29
92,000	58,200		Début petite route en pavé à droite rue de l'hermitage		14:38	14:30
92,100	58,100		Haut du pavé prendre à gauche rue du petit noeux		14:38	14:30
92,200	58,000		Prendre à droite direction Buire au Bois		14:38	14:30
96,000	54,200		Buire au Bois		14:43	14:35
96,100	54,100		D 117 D 102 tout droit		14:44	14:35
96,500	53,700		Prendre à gauche rue d'Erquières direction Bachimont		14:44	14:35
96,800	53,400		Bachimont		14:45	14:36
97,800	52,400		3 <sup>ème</sup> Prix des Monts (Côte de Bachimont)		14:46	14:37
97,900	52,300		Prendre à gauche rue du Château		14:46	14:37
			Début de zone de ravitaillement			
			Fin de zone de zone de ravitaillement			
			Zone Verte			
99,300	50,900		A droite petit chemin		14:48	14:39
99,500	50,700		Au stop carrefour de Vaux prendre à gauche direction Auxi le Château D 120		14:48	14:39
101,600	48,600		Descente vers Auxi (pature mille trous)		14:51	14:42
102,700	47,500		Auxi le Château		14:53	14:43
103,100	47,100		Au cédez le passage prendre à gauche direction centre D 119		14:53	14:44
103,400	46,800		Carrefour D 119 D 941		14:54	14:44
103,500	46,700		3 <sup>ème</sup> passage sur la ligne d'arrivée rue du Général de Gaulle		14:54	14:45
			3 <sup>ème</sup> Rush -			
103,600	46,600		Prendre à gauche rue du Heaume route étroite		14:54	14:45
103,700	46,500		Début petite route en pavé à droite rue de l'hermitage		14:54	14:45
103,800	46,400		Haut du pavé prendre à gauche rue du petit noeux		14:54	14:45
103,900	46,300		Prendre à droite direction Buire au Bois		14:54	14:45
107,700	42,500		Buire au Bois		15:00	14:50
107,800	42,400		D 117 D 102 tout droit		15:00	14:50
108,200	42,000		Prendre à gauche rue d'Erquières direction Bachimont		15:00	14:51
108,500	41,700		Bachimont		15:01	14:51
109,500	40,700		4 <sup>ème</sup> Prix des Monts (Côte de Bachimont)		15:02	14:52
109,600	40,600		Prendre à gauche rue du Château		15:02	14:52
			Début de zone de ravitaillement			
			Fin de zone de zone de ravitaillement			
			Zone Verte			
111,000	39,200		A droite petit chemin		15:04	14:54
111,200	39,000		Au stop carrefour de Vaux prendre à gauche direction Auxi le Château D 120		15:05	14:55
113,300	36,900		Descente vers Auxi (pature mille trous)		15:08	14:57
114,400	35,800		Auxi le Château		15:09	14:59
114,800	35,400		Au cédez le passage prendre à gauche direction centre D 119		15:10	14:59
115,100	35,100		Carrefour D 119 D 941		15:10	15:00
115,200	35,000		4 <sup>ème</sup> passage sur la ligne d'arrivée rue du Général de Gaulle		15:10	15:00
115,300	34,900		Prendre à gauche rue du Heaume route étroite		15:10	15:00
115,400	34,800		Début petite route en pavé à droite rue de l'hermitage		15:11	15:00
115,500	34,700		Haut du pavé prendre à gauche rue du petit noeux		15:11	15:00
115,600	34,600		Prendre à droite direction Buire au Bois		15:11	15:00
119,400	30,800		Buire au Bois		15:16	15:05
119,500	30,700		D 117 D 102 tout droit		15:16	15:05
119,900	30,300		Prendre à gauche rue d'Erquières direction Bachimont		15:17	15:06
120,200	30,000		Bachimont		15:17	15:06
121,200	29,000		5 <sup>ème</sup> Prix des Monts (Côte de Bachimont)		15:19	15:08



23<sup>ème</sup> Boucle de l'Artois 1 et 2 Avril 2017

TROPHÉE BOEUF REGIONAL

FÉDÉRATION  
FRANÇAISE  
DE CYCLISME



28<sup>ème</sup> BOUCLE DE L'ARTOIS - 1 et 2 Avril 2017

3<sup>ème</sup> ETAPE - Dimanche 2 Avril 2017 Après-Midi

HUCQUELIERS - AUXI LE CHÂTEAU

Passage par FRUGES

Course en ligne - 150,200 kms

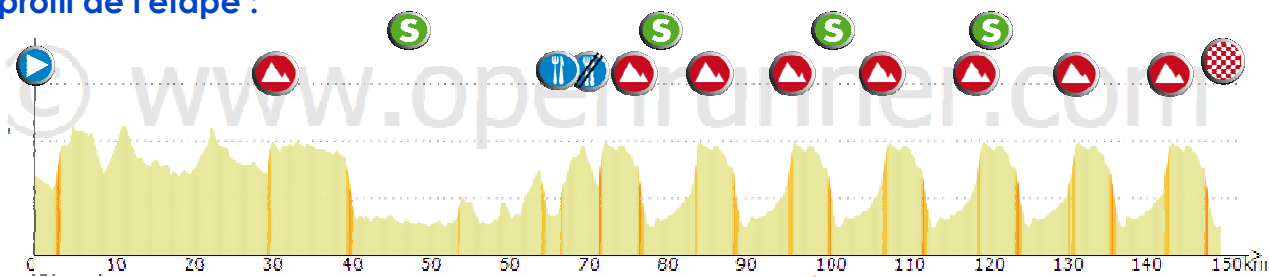
Départ 12 H 30



TROPHÉE BOEUF REGIONAL  
ITINÉRAIRE - 150,200 kms

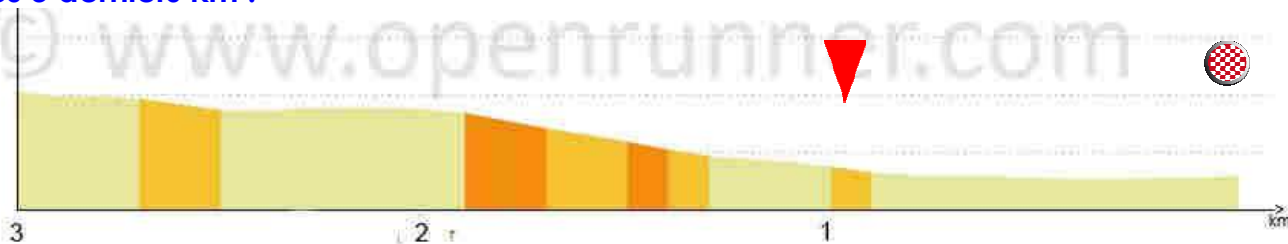
KILOMETRES			PRIX LEGENDE		HORAIRES				
PARCOURU	A PARCOURIR	caravane			moyenne 43km/h	moyenne 46km/h			
121,300	28,900								
				Prendre à gauche rue du Château					
				Début de zone de ravitaillement					
				Fin de zone de zone de ravitaillement					
				Zone Verte					
122,700	27,500			A droite petit chemin			15:21	15:10	
122,900	27,300			Au stop carrefour de Vaux prendre à gauche direction Auxi le Château D 120			15:21	15:10	
125,000	25,200			Descente vers Auxi (pature mille trous)			15:24	15:13	
126,100	24,100			Auxi le Château			15:25	15:14	
126,500	23,700			Au cédez le passage prendre à gauche direction centre D 119			15:26	15:15	
126,800	23,400			Carrefour D 119 D 941			15:26	15:15	
126,900	23,300			5 <sup>ème</sup> passage sur la ligne d'arrivée rue du Général de Gaulle			15:27	15:15	
				4 <sup>ème</sup> Rush - Ligne d'arrivée					
127,000	23,200			Prendre à gauche rue du Heaume route étroite			15:27	15:15	
127,100	23,100			Début petite route en pavé à droite rue de l'hermitage			15:27	15:15	
127,200	23,000			Haut du pavé prendre à gauche rue du petit noeux			15:27	15:15	
127,300	22,900			Prendre à droite direction Buire au Bois			15:27	15:16	
131,100	19,100			Buire au Bois			15:32	15:21	
131,200	19,000			D 117 D 102 tout droit			15:33	15:21	
131,600	18,600			Prendre à gauche rue d'Erquières direction Bachimont			15:33	15:21	
131,900	18,300			Bachimont			15:34	15:22	
132,900	17,300			6 <sup>ème</sup> Prix des Monts (Côte de Bachimont)			15:35	15:23	
133,000	17,200			Prendre à gauche rue du Château			15:35	15:23	
134,400	15,800			A droite petit chemin			15:37	15:25	
134,600	15,600			Au stop carrefour de Vaux prendre à gauche direction Auxi le Château D 120			15:37	15:25	
136,700	13,500			Descente vers Auxi (pature mille trous)			15:40	15:28	
137,800	12,400			Auxi le Château			15:42	15:29	
138,200	12,000			Au cédez le passage prendre à gauche direction centre D 119			15:42	15:30	
138,500	11,700			Carrefour D 119 D 941			15:43	15:30	
138,600	11,600			6 <sup>ème</sup> passage sur la ligne d'arrivée rue du Général de Gaulle			15:43	15:30	
138,700	11,500			Prendre à gauche rue du Heaume route étroite			15:43	15:30	
138,800	11,400			Début petite route en pavé à droite rue de l'hermitage			15:43	15:31	
138,900	11,300			Haut du pavé prendre à gauche rue du petit noeux			15:43	15:31	
139,000	11,200			Prendre à droite direction Buire au Bois			15:43	15:31	
142,800	7,400			Buire au Bois			15:49	15:36	
142,900	7,300			D 117 D 102 tout droit			15:49	15:36	
143,300	6,900			Prendre à gauche rue d'Erquières direction Bachimont			15:49	15:36	
143,600	6,600			Bachimont			15:50	15:37	
144,600	5,600			7 <sup>ème</sup> Prix des Monts (Côte de Bachimont)			15:51	15:38	
				Prendre à gauche rue du Château					
146,000	4,200			A droite petit chemin			15:53	15:40	
146,200	4,000			Au stop carrefour de Vaux prendre à gauche direction Auxi le Château D 120			15:54	15:40	
148,300	1,900			Descente vers Auxi (pature mille trous)			15:56	15:43	
149,400	0,800			Auxi le Château			15:58	15:44	
149,800	0,400			Au cédez le passage prendre à gauche direction centre D 119			15:59	15:45	
150,100	0,100			Carrefour D 119 D 941			15:59	15:45	
150,200	-			ARRIVEE rue du Général de Gaulle, Mairie d'Auxi le Château			15:59	15:45	

Le profil de l'étape :





Les 3 derniers km :



Route étroite léger faux plat descendant sur 500 mètres, léger faux plat montant sur 500 mètres, descente rapide courbe à gauche, 200 mètres courbe à droite, 800 mètres courbe à droite, 500 mètres de ligne droite plate, rond point pavé avec courbe à gauche, route large sur 350 mètres, courbe légère sur la gauche, 150 mètres faux plat montant

Le dernier km :



100 mètres en descente rapide courbe à droite, route sur 400 mètres faux plat légèrement descendant, rond point pavé avec courbe sur la gauche, route large sur 350 mètres, courbe légère sur la gauche, 150 mètres faux plat montant





23<sup>ème</sup> Boucle de l'Artois 1 et 2 Avril 2017

TROPHÉE BOEUF REGIONAL



## Ville d'arrivée Auxi le Château , Place de l'hôtel de ville

### Horaires :

1<sup>er</sup> passage : 14h00 six passages et l'arrivée 15h45

Délestages des directeurs sportifs 300 mètres avant l'arrivée côté gauche; rue Wallart

Arrivée Rue d'Arras face à l'hôtel de ville  
16h 15 Protocole sur podium

Vestiaires, Douches : salle des Sports , rue du Cheval, 14h00 – 16h30

Retour des postes de radio auprès de Motocomm sur le parking derrière la mairie 15h45 – 16h30

Contrôle antidopage : à la mairie, salle du Conseil à l'étage

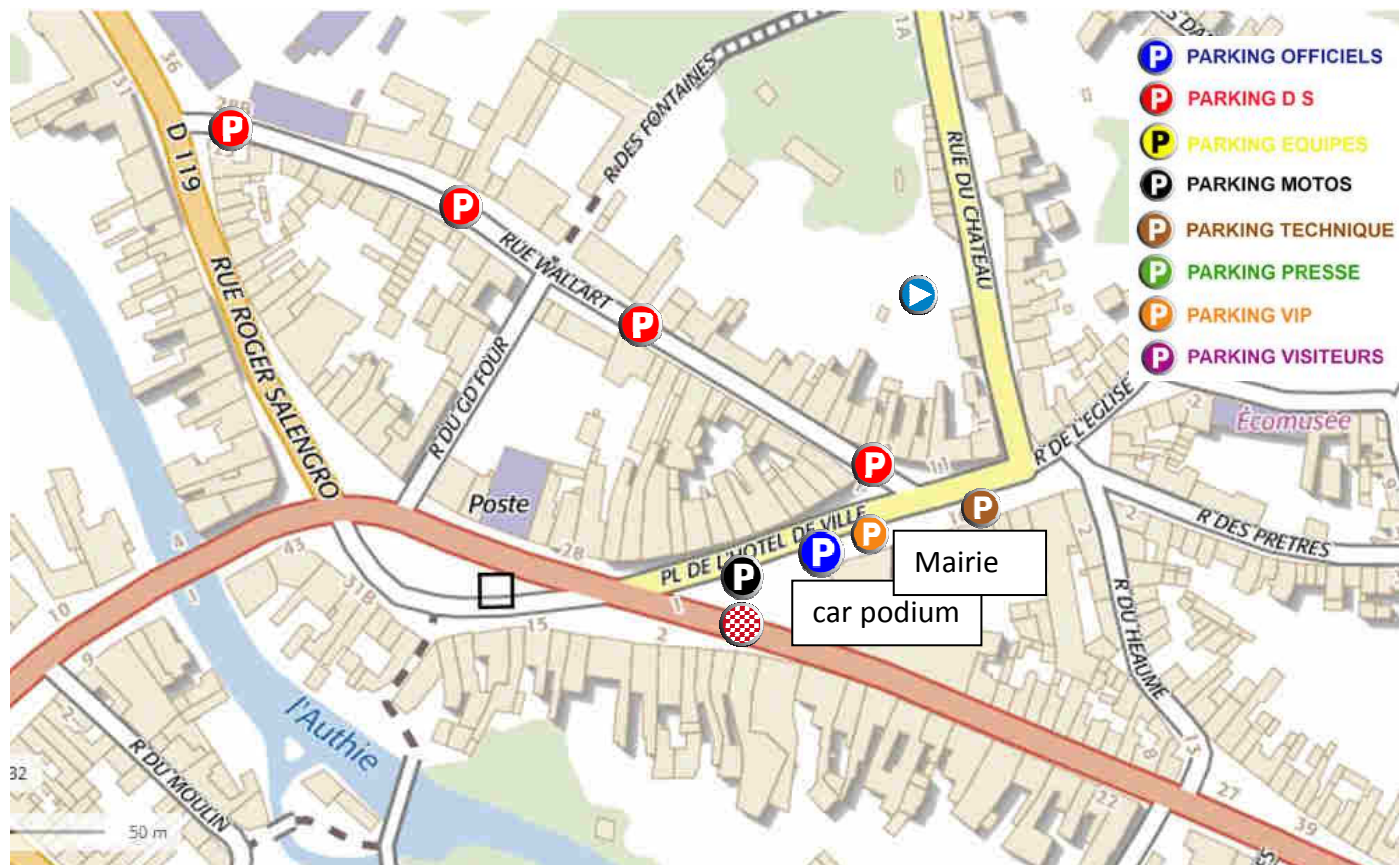
Permanence commissaires : salle des adjoints au rez de chaussée à la mairie


Parking DS : rue Wallart

Parking VIP, Officiels, véhicules techniques et motos : derrière la mairie après la ligne prendre rue du Heaume et à gauche

Caravane publicitaire : à droite avant la ligne d'arrivée, Place des Maisonnettes, un seul passage sur la ligne

Espace VIP : Péristyle de la Mairie derrière car-podium





# 23<sup>ème</sup> Boucle de l'Artois 1 et 2 Avril 2017

## TROPHÉE BOEUF REGIONAL



### Hôpitaux :

<b>H</b> Centre Hospitalier de la région de St Omer : rue Blendecques, 62570 Helfaut	Tel : 03 21 88 70 00
Hôpital local de Hesdin : 13 Bd Richelieu, 62140 Hesdin	Tel : 03 21 86 86 54
Centre Hospitalier de Doullens : 87 Rue de Routequeue, 80600 Doullens	Tel : 03 22 32 33 33
Centre Hospitalier de Arras : 57 Avenue Winston Churchill, 62000 Arras	Tel : 03 21 21 10 10
Clinique des Bonnettes : 2 Rue du Dr Forgeois, 62012 Arras	Tél : 03 21 60 20 20
Polyclinique du Ternois : 55 rue de Rosemont, 62130 Saint Pol/Ternoise	Tel : 03 21 47 40 40
Centre Hospitalier de Bapaume : 55 Rue de la République, 62450 Bapaume	Tel : 03 21 16 06 60

### RESPONSABLES EPREUVE

Directeur de l'épreuve	Alain Petit	06 83 99 70 12
Info Radio Tour	Stéphanie Pouchelle	06 26 77 28 75
Trésorier	André Cabaret	06 43 38 24 17
Relations commissaires	Marie-José Déplanques	06 72 65 59 50
Relations équipes	Mathieu Wolf	06 27 63 19 40
Hébergement	Julien Brianchon	06 81 73 39 45
Zone Départ	Hervé Coinon	06 26 73 53 23
	Alain Macron	06 64 18 66 48
Zone Arrivée	Jean-Luc Plet	06 67 86 95 78
Protocole	Jean-Lucien Dreyer	06 10 12 00 21
Parcours	Bruno Tranain	06 73 97 25 18
Speaker	Francis Avenel	06 15 42 13 95 et
	Daniel Mangeas	06 82 31 61 48
Presse et Internet	Julien Brianchon	06 81 73 39 45
Parc Auto	Jean Marc Delcroix	06 44 89 77 72
	Claude Mehaye	07 60 85 19 28
Responsables invités	Jean Michel Catel	06 09 62 13 87

### ECHELON COURSE

Président du Jury	MAILLET Jean-françois	
Commissaire 1	CAMBAY Jean-luc	06 52 58 51 52
Commissaire 2	JUTEAU Bernard	07 85 57 25 69
Commissaire Moto 1	LEGRAND Pascal	06 60 10 50 32
Juge à l'arrivée	SALOMEZ Thierry	06 82 01 53 16
Chronométrateur	CRINON Adolphe	06 32 85 19 45
Commissaire Club	DESPLANQUES Marie- Jo	06 72 65 59 50
Motos Info	Serge Vincent	06 11 73 89 39
Liaisons Radio	Motocomm fréquence radio : 157.4875 Mhz	
Dépannage neutre	Assistance Sports Médias	06 86 88 12 77
Médecin de l'épreuve	Dr Moncheaux	06 11 26 16 91
Chauffeur Médecin	Philippe Jatteau	06 xx xx xx xx
Ambulance	Mallet Claude	06 64 70 23 23
Moto photographe	Jean- Marc Hecquet	06 86 76 07 90
Ardoisier	Jean-Charles Laigle	06 09 57 28 04
Sprints	Samuel Garin	06 47 46 29 22
Grimpeurs	Willy Wallet	06 09 94 28 84
Régulateur	Bruno Tranain	06 73 97 25 18
Véhicule Balai	Alain Lecomte	06 88 99 24 14





Voiture pilote  
Accréditations

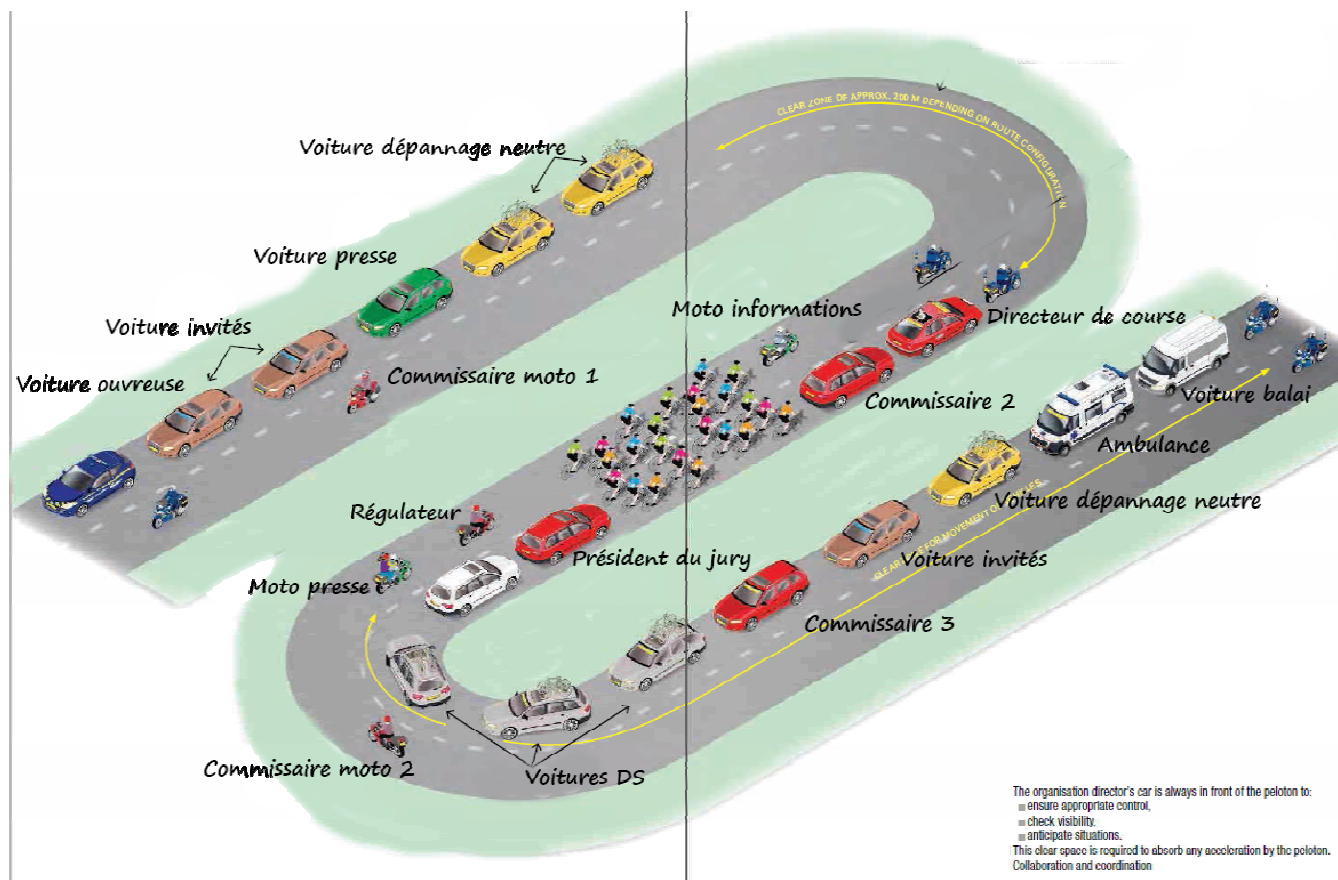
André Delattre  
Emilie Brianchon

06 80 05 46 71  
06 81 73 39 45

**CONTACTS RAPIDES**

Marie-José Déplanques	relation commissaires	06 72 65 59 50
Mathieu Wolf	relation équipes	06 27 63 19 40
Alain Petit	directeur de l'épreuve	06 83 99 70 12
Marc Delobelle	secrétaire	06 26 94 50 61
Julien Brianchon	presse - partenaires	06 81 73 39 45
Emilie Brianchon	hébergement	06 79 24 00 59
André Cabaret	trésorier	06 43 38 24 17
Jean-Lucien Dreyer	protocole	06 10 12 00 21
Médecin de l'épreuve	Dr Moncheaux	06 11 26 16 91

**Configuration de la course:**





28<sup>ème</sup> Boucle de l'Artois 1 et 2 Avril 2017

TROPHÉE BOEUF REGIONAL



## ARTICLE 1. ORGANISATION

La 28<sup>ème</sup> Boucle de l'Artois est une épreuve organisée par le Sprint Club de l'Artois, association loi 1901, affiliée à la Fédération Française de Cyclisme, sous les règlements de la FFC. Elle se dispute les samedi 1 et dimanche 2 Avril 2017, en 3 étapes.

## ARTICLE 2. TYPE D'ÉPREUVE

L'épreuve est réservée aux athlètes Hommes élite de 1<sup>ère</sup> et 2<sup>ème</sup> catégories, équipes de Division Nationale 1, 2 et 3, 3 équipes étrangères et 3 équipes Belges de même niveau. Elle est inscrite au calendrier National FFC.

## ARTICLE 3. PARTICIPATION

L'épreuve, se dispute par équipes composées de 7 coureurs .

## ARTICLE 4. PERMANENCE

La permanence de départ se tient, le vendredi 31 Mars 2017 de 14h30 à 17h00, à la Mairie de Haute-Avesnes

La réunion des directeurs sportifs, organisée en présence des Membres du Collège et des Commissaires, est fixée à 17 h 00 à la salle des fêtes de Haute-Avesnes.

## ARTICLE 5. RADIO-TOUR

Les informations courses sont émises sur la fréquence 157.4875 Mhz.

## ARTICLE 6. ASSISTANCE TECHNIQUE NEUTRE

Le service d'assistance technique neutre est assuré par Assistance Sports Médias, au moyen de 2 voitures et une moto.

## ARTICLE 7. INCIDENTS DE COURSE DANS LES TROIS DERNIERS KILOMETRES

En cas de chute, de crevaison ou d'incident mécanique dûment constaté, dans les trois derniers kilomètres de chaque étape, le ou les coureur(s) accidenté(s) est (sont) crédité(s) du temps du ou des coureur(s) en compagnie du ou desquels ils se trouvaient au moment de l'accident. Leur(s) classement(s) sera (sont) celui du franchissement de la ligne d'arrivée. Si à la suite d'une chute dans les trois derniers kilomètres, un coureur est dans l'impossibilité de franchir la ligne d'arrivée, il sera classé à la dernière place de l'étape et crédité du temps du ou des coureur(s) en compagnie du ou desquels il se trouvait au moment de l'accident.

## ARTICLE 8. DELAIS D'ARRIVÉE

Les délais d'élimination seront : 10 % pour les 3 étapes.

Néanmoins, en cours d'épreuve, le comité d'organisation en accord avec le collège des commissaires et pour des raisons de sécurité se réserve le droit d'éliminer immédiatement tout coureur ou petit groupe de coureurs isolés et situé à plus de 10' du groupe principal, si celui-ci représente une difficulté d'organisation des services de sécurité de l'épreuve.

Conformément à l'article 2.6.032 du règlement FFC, le Collège des Commissaires peut prolonger les délais d'arrivée après consultation de l'organisateur.

## ARTICLE 9. CLASSEMENTS

Les classements suivants sont établis à l'issue de chaque étape de la 28<sup>ème</sup> Boucle de l'Artois :

Classement Général Individuel au temps, Maillot Rose sponsor INTERBEV

Classement par Points, Maillot Vert sponsor, Conseil Départemental du Pas-de-Calais

Classement du Meilleur Grimpeur, Maillot à Pois Rouges, sponsor CUISINES SCHMIDT


Classement du combiné, Maillot Rouge, Crédit Mutuel Nord Europe

Classement des Jeunes Moins de 23 ans, Maillot Blanc OSTWIND

Classement du meilleur régional, Maillot gris, sponsor SOFIMA

Maillot du vainqueur de l'étape saumon, sponsor BALESTRA

En cas de cumul des maillots de leader de la Boucle de l'Artois, seront appliqués les



28<sup>ème</sup> Boucle de l'Artois 1 et 2 Avril 2017

TROPHÉE BOEUF REGIONAL



dispositions suivantes: Maillot rose sponsor INTERBEV

- au protocole, le leader réel de chaque classement recevra les maillots
- au départ de l'étape suivante, les maillots supplémentaires seront portés par le second au classement concerné, sauf si celui-ci est déjà porteur d'un maillot de leader, auquel cas, on fera appel au 3<sup>ème</sup> du classement, etc.
- l'ordre de priorité des maillots sera le suivant :
  - 1- maillot Rose, classement Général Individuel au temps
  - 2- maillot Vert, classement par Points
  - 3- maillot à pois Rouges, classement du Meilleur Grimpeur
  - 4- maillot Rouge, du combiné
  - 5- maillot Blanc, classement des Jeunes « Moins de 23 ans »
  - 6- maillot Gris, classement du meilleur régional
  - 7- maillot Saumon, non porté durant la course

Pour bénéficier du prix associé à ces classements, tout concurrent doit avoir accompli la totalité du parcours de l'épreuve dans les délais.

### **Maillot Rose -Classement Général individuel au temps**

Ce classement est défini par les articles 2.6.014 et 015 du règlement FFC.

### **Maillot Vert -Classement par Points**

Un classement par points est établi par l'addition des points obtenus à l'arrivée de chacune des 3 étapes. L'arrivée des 3 étapes attribue respectivement aux 15 premiers coureurs classés 25-20-16-14-12-10-9-8-7-6-5-4-3-2 et 1 points.

En cas d'égalité au classement par points, il est fait application des critères suivants, jusqu'à ce qu'il y ait départage:

1. nombre de victoires d'étapes;
2. classement général individuel au temps;

### **Maillot Rouge -Classement du Combiné**

Un classement du maillot du Combiné est établi par l'addition des points obtenus sur l'ensemble des Rush et des prix des Monts. Le passage des 3 premiers coureurs leur apporte respectivement 4, 3, et 1 pts.

En cas d'égalité au classement au combiné, il est fait application des critères suivants, jusqu'à ce qu'il y ait départage:

1. nombre de victoires dans les sprints des rush et des prix des monts;
2. classement général individuel au temps

### **Maillot à pois Rouges -Classement du Meilleur Grimpeur**

Jugés au sommet de 13 côtes signalées sur le parcours de l'épreuve, chaque sprint attribuera 4, 3 et 1 points.

En cas d'ex aequo au classement général du Meilleur Grimpeur, il est fait application des critères suivants, jusqu'à ce qu'il y ait départage:

1. nombre de premières places dans les côtes
2. classement général individuel au temps.

### **Maillot Blanc -Classement des Jeunes Moins de 23 ans**


Le classement des Jeunes est réservé aux coureurs nés après le 1er Janvier 1994 et est établi suivant le classement général individuel.

### **Maillot gris -Classement du meilleur coureur régional**

Le classement est réservé aux coureurs appartenant à une équipe de la région des Hauts de France. A définir avant le départ qui fait parti de ce classement. Il est établi suivant le classement général individuel. Pour bénéficier des prix de ce classement, tout concurrent doit avoir accompli la totalité du parcours de l'épreuve dans les délais réglementaires.

## **ARTICLE 10. PRIX**

La 28<sup>ème</sup> Boucle de l'Artois est dotée de prix et primes spéciales, pour chacun des classements de l'article 9, plus les arrivées d'étape.



# 23<sup>ème</sup> Boucle de l'Artois 1 et 2 Avril 2017

## TROPHÉE BOEUF REGIONAL



Le règlement des primes et des classements annexes sera effectué le Dimanche 2 avril à l'issue de la cérémonie de clôture sur le site d'arrivée à Auxi le Château sur le podium.

Le règlement des prix FFC du classement général final et des étapes sera fait par l'intermédiaire de la FFC.

### Classement par Points :

Maillot Vert		
Classement final	1 <sup>er</sup>	250 euros
	2 <sup>ème</sup>	100 euros
	3 <sup>ème</sup>	70 euros

### Classement des Monts :

Maillot à pois		
Classement final	1 <sup>er</sup>	150 euros
	2 <sup>ème</sup>	85 euros
	3 <sup>ème</sup>	60 euros

### Classement du Combiné :

Maillot Rouge		
Classement final	1 <sup>er</sup>	150 euros
	2 <sup>ème</sup>	85 euros
	3 <sup>ème</sup>	60 euros

### Classement des jeunes (moins de 23 ans) :

Maillot blanc		
Classement final	1 <sup>er</sup>	100 euros
	2 <sup>ème</sup>	70 euros
	3 <sup>ème</sup>	50 euros

### Classement meilleur régional :

Maillot crème		
Classement final	1 <sup>er</sup>	100 euros

### Sprint François FABER :

SPRINT		
	1 <sup>er</sup>	80 euros

Place	Prix FFC en Euros			Général
	Etape 1	Etape 2	Etape 3	
1	122	122	246	246
2	91	91	183	183
3	73	73	146	146
4	61	61	122	122
5	49	49	98	98
6	43	43	85	85
7	34	34	67	67
8	27	27	55	55
9	18	18	37	37
10	12	12	24	24
11	11	11	21	21
12	9	9	20	20
13	9	9	18	18
14	9	9	17	17
15	8	8	15	15
16	8	8	14	14
17	7	PRIMES Par étape	14	14
18	7	60 Euros Art et Penêtres	14	14
19	6	6	12	12
20	6	6	12	12
Total	610	610	1220	1220

## ARTICLE 11. ANTIDOPAGE

En cas de contrôle anti-dopage, les opérations de prélèvement auront lieu sous les règlements de FFC, aux lieux indiqués sur les plans de chacune des 3 étapes.

## ARTICLE 12. PROTOCOLE

Conformément à l'article 1.2.112 du règlement FFC, les coureurs suivants doivent se présenter quotidiennement au protocole **dans un délai de maximum de 10 minutes après leur arrivée**:

- .. le vainqueur de l'étape
- .. le leader du classement général
- .. le leader du classement par Points
- .. le leader du classement du Meilleur Grimpeur
- .. le leader du classement du Combiné
- .. le leader du classement des Jeunes « Moins de 23 ans »
- .. le meilleur coureur régional
- .. le coureur désigné le plus Combatif

En outre, à l'arrivée de la dernière étape de l'épreuve, les coureurs suivants doivent se présenter au **protocole final**:

- .. le vainqueur de l'étape
- .. les trois premiers du classement général
- .. le leader du classement par Points
- .. le leader du classement du Meilleur Grimpeur
- .. le leader du classement du Combine



## 28<sup>ème</sup> Boucle de l'Artois 1 et 2 Avril 2017

### TROPHÉE BOEUF REGIONAL



- .. le leader du classement des Jeunes « Moins de 23 ans »
- .. le meilleur coureur régional
- .. le coureur désigné le plus Combatif

#### ARTICLE 13. PENALITES

Le barème de pénalités de la FFC est le seul applicable.

#### ARTICLE 14. HEBERGEMENT

Les équipes sont tenues de respecter les lieux d'hébergement et de restauration prévus par l'organisateur. Les formules préétablies pour l'hébergement ou la restauration seront précisées sur le document « consignes d'hébergement ».

Toute consommation ou achat de service supplémentaire est à la charge du consommateur, et devra être réglé avant de quitter l'hébergement.

S'il arrivait qu'une équipe choisisse une autre forme de restauration ou d'hébergement aucune compensation financière ne pourrait être accordée.

#### Hébergement :

Voici la liste des hébergements qui ont été réservés pour les coureurs, accompagnateurs et commissaires :

Lycée Agricole de Savy Berlette - 22 ancienne Route Nationale 39 62690 Savy-Berlette  
Contact : Mr IWINSKI

Parc Départemental d'Olhain - 62150 HOUDAIN - Tél : 03 21 279 179 - Fax : 03 21 641 795

CRAF - Stade Aréna Liévin - Chemin des Manufactures 62800 Liévin -  
Contact: Mme Laure Caillieret Tel : 03 21 44 02 44

Hôtel B & B Parc des Bonnettes - Rue de la Symphonie -- 62022 Arras Tel : 08 92 70 22 13

les équipes seront ventilées dans les lieux d'hébergement par l'organisation

#### **Intendants SCA**

Julien Brianchon 06 81 73 39 45 julien.brianchon@orange.fr

Emilie Brianchon 06 79 24 00 59 emilie.brianchon@orange.fr

#### ARTICLE 15. RONDS POINTS

A la demande express des autorités, tous les ronds points devront être pris dans le sens normal de circulation, par la droite sauf ceux précisés sur l'itinéraire.

**Le Sprint Club de l'Artois vous remercie pour votre présence.  
Nous vous souhaitons une bonne route lors des 3 étapes de la 28<sup>ème</sup> Boucle de l'Artois.**

