

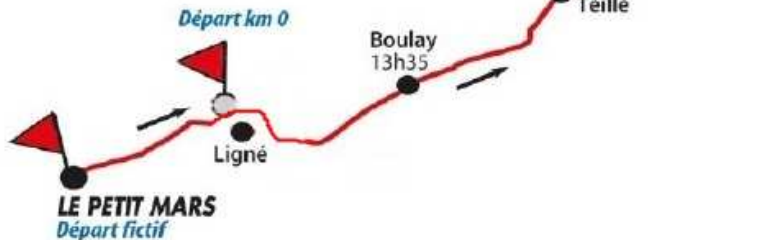
FÉDÉRATION
FRANÇAISE

DE CYCLISME



DÉPARTEMENT DE MAINE-ET-LOIRE

anjou



12 mars 2017
NANTES – SEGRÉ
Catégorie élite nationale
38^{ème} édition

Organisation : Entente Sportive Segré Haut-Anjou



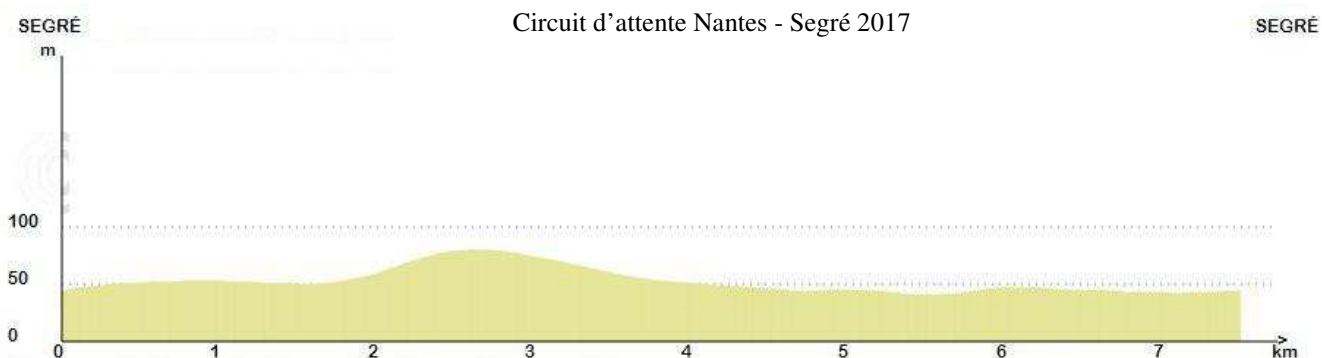
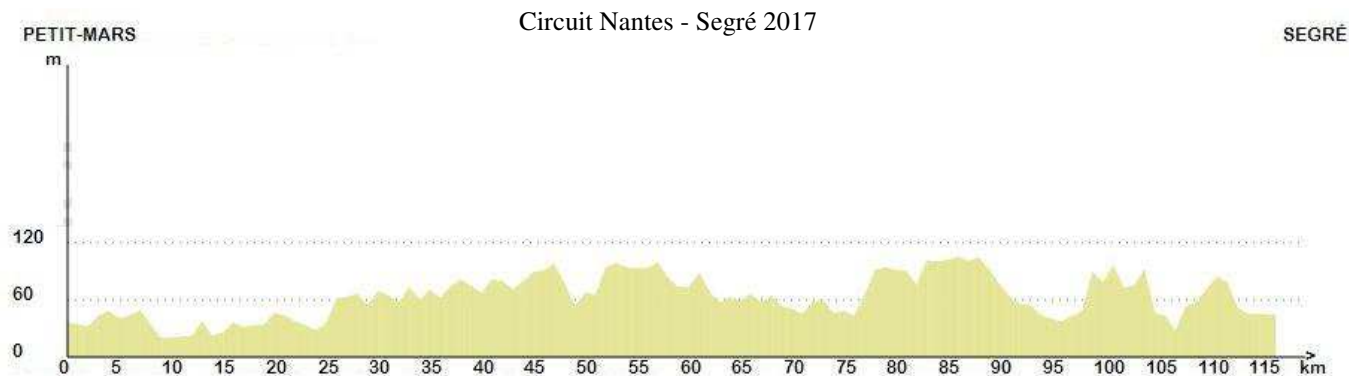
NANTES - SEGRÉ

PALMARES

1980 - MADIOT Marc	1993 - CURRY Jean Christophe	2005 - DIGUET Christophe
1981 - VINCENT Yves	1994 - HURFORD Andy	2006 - CHARRIER Franck
1982 - METRIAU Gilles	1995 - ARNAUD Freddy	2007 - CHERRUAULT Kevin
1983 - MADIOT Yvon	1996 - GALBADON Grégory	2008 - CHERRUAULT Kevin
1984 - BOUHIER Jean Louis	1997 - CHAMPEYMONT Franck	2009 - GONNET Julien
1985 - METRIAU Gilles	1998 - CHRISTOPHER Tim	2010 - TULIK Angelo
1986 - GIBEAUX Eric	1999 - WOECKLER Thomas	2011 - CHARRIER Franck
1987 - LEZIN Thierry	2000 - SIMON Stéphane	2012 - GOUAUT Pierre
1988 - BARRAULT Thierry	2001 - BICHOT Freddy	2013 - THEVENOT Guillaume
1989 - PASGRIMAUD Didier	2002 - ROY Jeremy	2014 - GUYOT Romain
1990 - DALIBARD Philippe	2003 - CONAN Stéphane	2015 - GUYOT Romain
1991 - LEPROUX Denis	2004 - BOYER Anthony	2016 - OURSELIN Paul
1992 - WRONA Zieslaw		

PROFIL DE L'EPREUVE

Nantes Segré 2017



NANTES – SEGRÉ 12 mars 2017

Organisation Administrative et Technique

Comité d'organisation

Président : Bernard POINTEAU
Président ESSHA cyclisme : Laurent ESNAULT

Officiels

Directeur de l'organisation : Bernard POINTEAU
Commissaires titulaires : Jean-Yves STERVINO
Jean-Claude HUGRON
Norbert JEANNEAU
Président du Jury, Directeur de course : Jean-Yves STERVINO
Commissaire moto : Patrick MOURIN
Commissaire moto adjoint : Franck DURAND
Juge à l'arrivée : Guillaum BRUN
Inspecteur médical :

Structure Technique

Liaison radio : Techni Sécurité
Photo-finish : Mr BRAULT
Secrétariat : Patricia NICOLAS
Médecin : Mohssine BENHALIMA
Ambulances : FFSS
Moto info : Loïc LAVAL
Moto régulateur : Thierry MANCEAU
Ardoisier 1 : Catherine LEMARCHAND
Ardoisier 2 : Philippe ROYER
Juge Rush : Pascal GALISSON
Speakers : Philippe DELAUNAY - Jacky JUTEAU - Daniel MANGEAS
Dépannage voiture Neutre : Comité Régional N° 1
E.S.Segré H.A. N° 2
E.C Craon Renazé N° 3
Sécurité course : 6 Gendarmes motorisés
5 Motards sécurités
4 Motards signaleurs
Voiture balai : Voyage MICHEL VOISIN

Fréquence de radio tour : 157.550 mhz

ANNEXE I

Détail du déroulement de la course

Dotation F.F.C : Grille N°1524/20, Total des prix 1 524,00 €. dont 305,00 €. au premier, = 20 prix.

Rush

1. **Au Km 49.500** (Sommet de la côte de Pouancé – Centre Ville)
2. **Au Km 75.100** (2 km avant Chatelais)
3. **Au km 102.700** (Noyant la Gravoyère)
4. **Au km 122.800** (Sommet faux plat – VC 105) 1^{er} passage
5. **Au km 145.900** (Sommet faux plat – VC 105) 4^{ème} passage

Point attribué :

1 ^{er}	= 5 points
2 ^{ème}	= 3 points
3 ^{ème}	= 2 points
4 ^{ème}	= 1 point

En cas d'égalité, les ex aequo seront départagés suivant le règlement Fédéral.

Dotation : 310 €. au classement général des rush

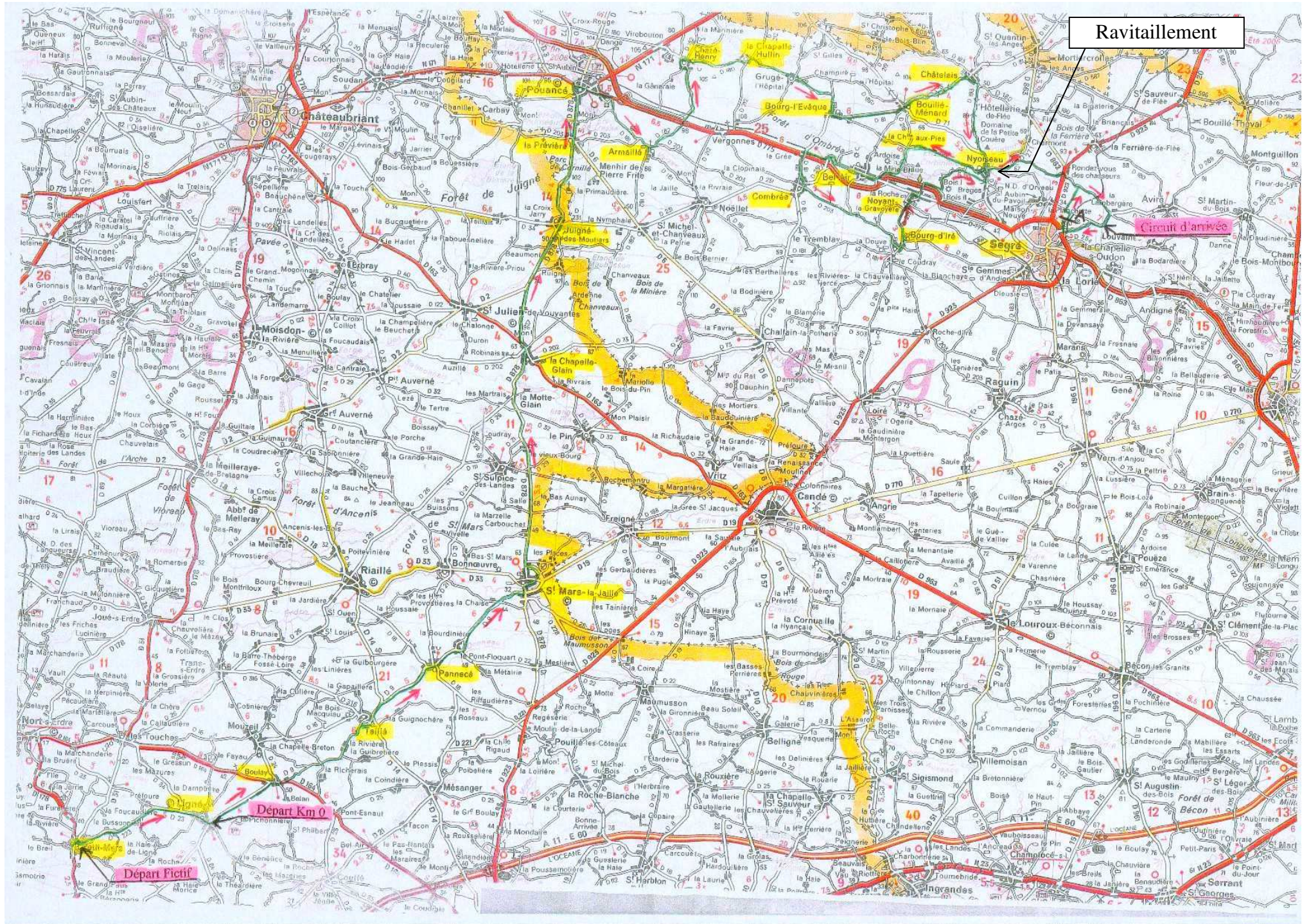
Dont 1 ^{er}	= 110 €. + 1 trophée
2 ^{ème}	= 80€.
3 ^{ème}	= 60 €.
4 ^{ème}	= 40 €.
5 ^{ème}	= 20 €.

Zone ravitaillement : Entrée de Nyoiseau km 106.300 à 106.600

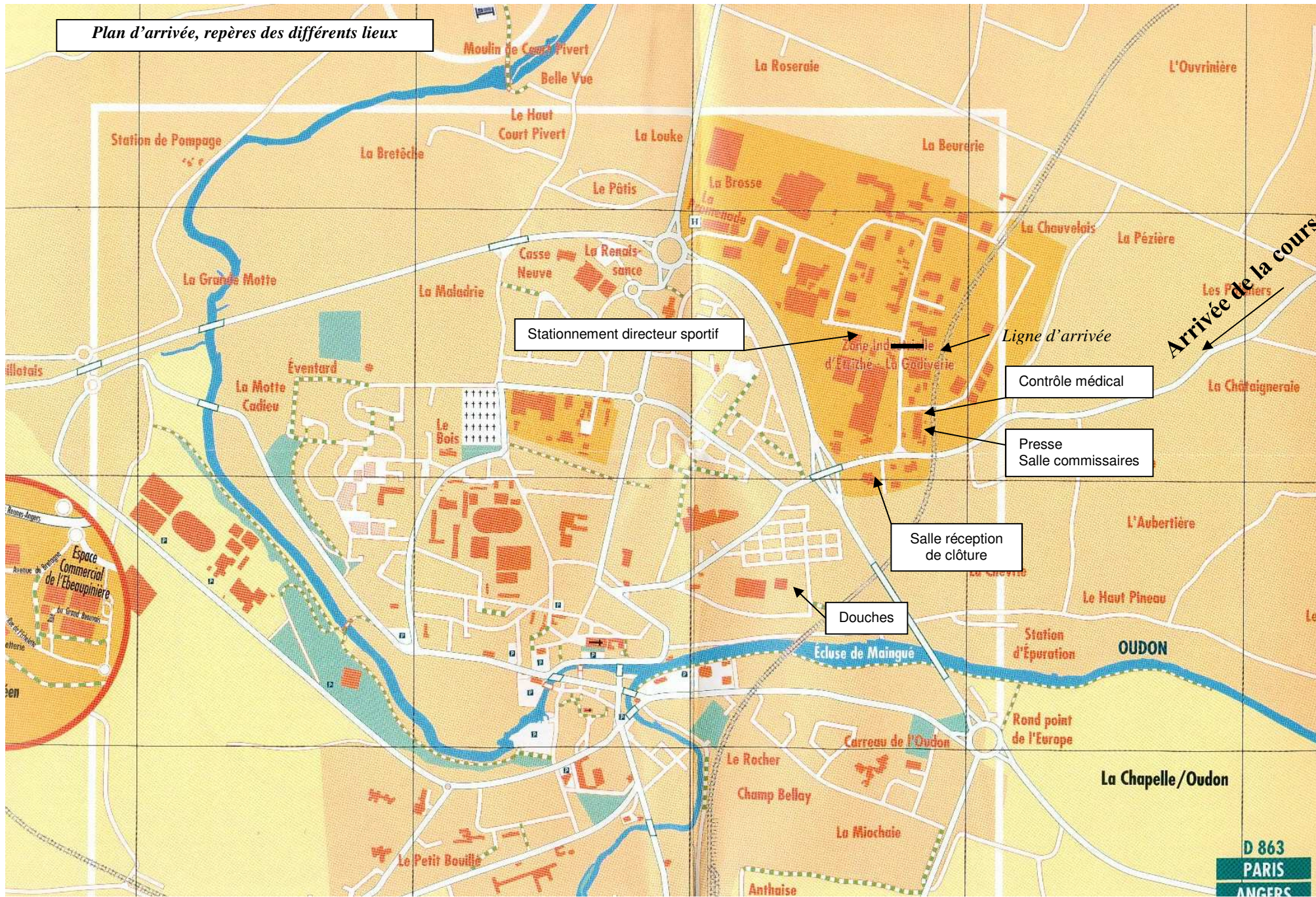
Nota

- ❶ **Participation** : Par équipes ou individuels
Série Elites professionnels (appartenant à une équipe française continentale UCI) + Elites professionnels Français (appartenant à une équipe continentale UCI) + 1^{ère} catégorie + 2^{ème} catégorie
- ❷ **Engagement** : Par Internet + Transmettre à l'ES Segré le nom du directeur sportif et le n° de licence : esshacyclisme@yahoo.fr Patricia NICOLAS, 10 impasse des Pommiers 49220 Montreuil/Maine
 - 7.00 € par coureur
- ❸ **Les voitures suiveuses** : A l'arrivée, franchiront la ligne et continueront le circuit sur 250m puis à gauche rue Jean Monnet, à gauche rue Robert Schumann et stationnement sur parking à gauche.
- ❹ **Douches**, stade des Mines (voir plan d'arrivée)
- ❺ **Contrôle Médical**, UTOPIA, 150 m à droite avant la ligne
- ❻ **Salle de travail des officiels** : Ets SIGMA, 150 m à droite avant la ligne
- ❼ **Salle de Presses** : Ets SIGMA, 150 m à droite avant la ligne
- ❽ **Réception de clôture** : Hall de la maison du Pays Segréen.

Ravitaillement



Plan d'arrivée, repères des différents lieux



Arrivée de la course

Stationnement directeur sportif

Ligne d'arrivée
Contrôle médical

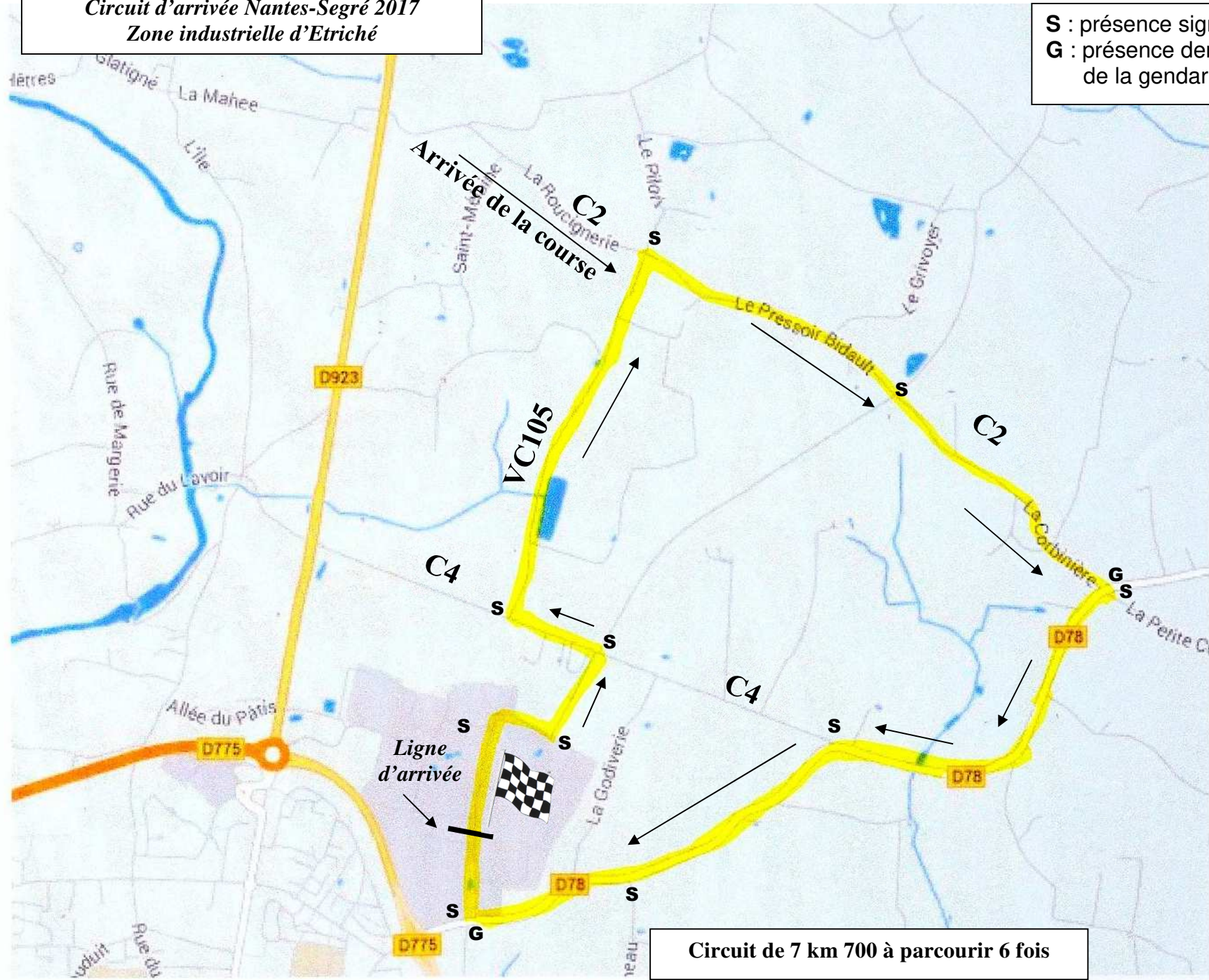
Presse
Salle commissaires

Salle réception de clôture

Douches

Circuit d'arrivée Nantes-Segré 2017
Zone industrielle d'Etriché

S : présence signaleurs
G : présence demandée
de la gendarmerie



Circuit de 7 km 700 à parcourir 6 fois

NANTES - SEGRÉ

DOTATION

Liste des Prix et récompenses

1 ^{er}	: 305 € + une Gerbe et un Trophée
2 ^{ème}	: 229 € + une Gerbe et un Trophée
3 ^{ème}	: 183 € + une Gerbe et un Trophée
4 ^{ème}	: 152 €
5 ^{ème}	: 122 €
6 ^{ème}	: 107 €
7 ^{ème}	: 84 €
8 ^{ème}	: 69 €
9 ^{ème}	: 46 €
10 ^{ème}	: 30 €
11 ^{ème}	: 26 €
12 ^{ème}	: 23 €
13 ^{ème}	: 23 €
14 ^{ème}	: 23 €
15 ^{ème}	: 18 €
16 ^{ème}	: 18 €
17 ^{ème}	: 18 €
18 ^{ème}	: 18 €
19 ^{ème}	: 15 €
20 ^{ème}	: 15 €

HOPITAUX PROCHES	
CHU NANTES	02 40 08 33 33
Centre Hospitalier ANCENIS	02 40 09 44 00
Hôpital CHATEAUBRIANT	02 40 81 80 48
Centre Hospitalier ANGERS	02 41 35 36 37
Centre Hospitalier CHATEAU GONTIER	02 43 09 33 33
N° médecin dans la course	06 80 38 87 31
N° ambulances FFSS	
N° poste de secours (Segré) FFSS	

NANTES - SEGRE le 12 mars 2017

11h30 - 12h45 : Opération de départ

- Remise des dossard et plaque de cadre
- Signature des coureurs

Restaurant le Saint Laurent, route de ligné (D223) **44390 LE PETIT MARS**







12h : Réunion du Directeur de l'organisation et du jury des commissaires avec les directeurs sportifs

Restaurant le Saint Laurent, route de ligné (D223) **44390 LE PETIT MARS**


13h20 : Appel des coureurs sortie parking restaurant le Saint Laurent **44390 LE PETIT MARS**

* 13h25 : départ fictif en groupe pour **5 km** chemin du restaurant : à gauche D223 (sortie du Petit Mars) la bussonnière

13h35 : Départ réel au km 0 - rue du Pré Athelin

Itinéraire	Kms		Horaire de course à		Informations
	Réaliser	Restant	45 Km/H	42 Km/H	
D223	0,000		13h25	13h25	
Carrefour D223 - D23	3,400				à droite D23
Entrée LIGNE (route de Nord/Erdre)	4,600				 Danger Ilots Centraux
Carrefour Route de Nord/Erdre / rue du Pré Athelin	4,700				Rond point à gauche rue du Pré Athelin (les Touches)
Rue du Pré Athelin	5,000				Rue du Pré Athelin tout droit
Départ réel	0,000	166,500	13h35	13h35	
Sortie Ligné	0,200	0,000			
Carrefour rue du Pré Athelin / rue St Louis	0,400	166,100			à droite rue St Louis
Carrefour rue des Roitelets / rue des Cèdres / C6 (route de Mouzeil)	2,000	164,500			En face C6
Le pas Richeux	2,800	163,700			Tout droit
Carrefour C6 / VC	3,100	163,400			à droite VC
Carrefour VC / D9	3,800	162,700			à gauche D9
LE BOULAY D9 Carrefour (D9) route de l'Océan (D164)	6,300	160,200	13h44	13h45	 A droite route de l'Océan Attention ilots centraux
Carrefour route de l'Océan / route de Nantes, D9 (Teillé)	6,900	159,600			 à gauche D9 (Teillé)
TEILLE	2,800	163,700			
Carrefour D9 route de Nantes – D.14 – rue de la Sensive	12,600	153,900			 Attention ilots centraux A gauche rue de la Sensive : D.9
PANNECÉ rue de la Gravelle	16,500	150,000	13h57	13h59	
Carrefour rue de la Gravelle – rue des Aubépines – rue de la Cordelière – rue de la Fontaine – Rue de la Poste	16,700	149,800			Tout droit rue de la Poste
Carrefour place de l'Église – rue du donneau – rue du Stade	17,200	149,300			 Tout droit rue du Stade Attention ilots centraux
Rue du Stade	17,400	149,100			Tout droit rue du Clos Joli
Carrefour D. 9 – D. 22	18,300	148,200			Tout droit D. 9
St-MARS la JAILLE rue de la Ville Jolie	22,300	144,200	14h04	14h06	
Carrefour rue de la Ville Jolie – avenue Alexandre Braud	23,000	143,500			A gauche avenue Alexandre Braud
Carrefour avenue Alexandre Braud, rue de l'industrie, rue Neuve, boulevard des Ferronnays	23,300	143,200			 Attention ROND POINT à droite rue Neuve
Carrefour rue Neuve, boulevard de la haie Daniel, rue d'Anjou	23,800	142,700			ROND POINT - En face boulevard de la Haie Daniel
Carrefour rue de la Haie Daniel, rue des Chardonnets	24,300	142,200			à gauche rue des chardonnets
Carrefour rue des charonnets, rue de Châteaubriant	24,400	142,100			ROND POINT à droite rue de Châteaubriant (D878)
Route de Châteaubriant (D878)	24,500	142,000			ROND POINT - Tout droit 878
LA CHAPELLE GLAIN	34,700	131,800	14h21	14h24	Tout droit D 878
Carrefour D878 – rue du Flavier (D163)	35,300	131,200			A gauche rue du Flavier
Carrefour D163/D878	35,700	130,800			A droite D878
JUIGNIERS LES MOUTIERS	41,400	125,100	14h30	14h34	Tout droit D878
LA PRÉVIÈRE	46,200	120,300	14h36	14h41	
Carrefour D 6, D 203, D 878	46,600	119,900			Tout droit D878
POUANCÉ rue de la Prévière	48,500	118,000	14h40	14h46	

Itinéraire	Kms		Horaire de course à		Informations
	Réaliser	Restant	45 Km/H	42 Km/H	
Carrefour D878 Boulevard d'Ancenis	48,900	117,600			 Ilots Centraux ROND POINT Tout droit Boulevard d'Ancenis
Carrefour Boulevard d'Ancenis et rue de la Libération	49,200	117,300			a droite rue de la Libération  Attention rond point (virage en Montée)
RUSH N°1	49,500	117,000			Tout droit rue Maréchal Foch
Carrefour rue du Maréchal Foch et rue du Général de Gaulle	50,000	116,500			Tout droit rue Général Leclerc
Carrefour D775-D181	51,100	115,400			à droite D181
ARMAILLE	54,500	112,000	14h48	14h54	
Carrefour D181 - D182	54,700	111,800			En face D182
Carrefour D182 - D203	55,000	111,500			à gauche D182
Carrefour D184, accès 2 x 2 voies	57,100	109,400			ROND POINT - tout droit passage sous 2 x 2 voies . ROND POINT tout droit D182
CHAZE HENRY D182 (route des Grées)	59,200	107,300	14h54	15h00	 Ilots Centraux
Carrefour route des Grées, rue d'Anjou	60,000	106,500			à gauche rue d'Anjou
Carrefour rue d'Anjou D180	60,600	105,900			à droite D180
LA CHAPELLE-HULLIN	63,800	102,700	15h01	15h07	
Carrefour D.180 – D.212	64,100	102,400			Tout droit D.180
GRUGÉ-L'HOPITAL rue de la Liberté	66,500	100,000	15h05	15h13	Rue de la Liberté D.180
Carrefour D180 Vo Bourg l'Eveque (C3)	66,900	99,600			à droite Vo Bourg l'Eveque (C3)
BOURG L'EVEQUE	69,500	97,000	15h09	15h17	
Carrefour C2, D181	69,700	96,800			à gauche D81
Carrefour D81 Vo La Chapelle aux Pies (C4)	70,100	96,400			à gauche D81
BOUILLE MENARD	72,700	93,800	15h13	15h22	
Carrefour D81, D71	73,300	93,200			en face D81
RUSH N°2	75,100	91,400			
CHATELAIS	76,700	89,800	15h17	15h26	
Carrefour D81, D180	76,900	89,600			à droite D180
Carrefour D180, D193	77,200	89,300			à droite D193
Carrefour D193, D180	77,500	89,000			à droite D193
Carrefour D193, D71	81,000	85,500			à gauche D71
NOYSEAU	81,800	84,700	15h23	15h33	 DANGER ILOTS
Carrefour D71, rue de l'Eglise (C3)	82,100	84,400			à droite (C3)
Carrefour C3, C6	83,100	83,400			En face (C3) La chapelle aux Pies
Carrefour C3, D219	86,100	80,400			à gauche D219
MISENGRAIN	86,600	79,900	15h30	15h40	 DANGER PLOTS
Carrefour D219, ROND POINT	88,500	78,000			à droite direction Bel Air
BEL AIR	88,800	77,700	15h33	15h43	 DANGER ILOTS dans traversée de Bel Air
Carrefour D281, ROND POINT	91,400	75,100			Carrefour D281 direction Combrée
Passage sur 2x2 voies	91,450	75,050			
Carrefour ROND POINT contre allée	91,500	75,000			à droite contre allée direction Pouancé
Carrefour contre allée ROND POINT D81	93,000	73,500			à gauche D81
COMBREE	93,800	72,700	15h40	15h49	 DANGER ROND POINT
Carrefour rue du Val d'Ombree, D203	94,500	72,000			à gauche D203
BOURG D'IRE	100,000	66,500	15h48	15h57	
Carrefour D203, D219	100,200	66,300			ROND POINT à gauche D219
NOYANT LA GRAVOYERE	101,900	64,600	15h50	16h00	 DANGER PLOTS
RUSH N°3	102,700	63,800			
Carrefour D219, rue Constant Gérard	102,800	63,700			à droite rue Constant Gérard  DANGER ILOTS dans traversée de Noyant
Carrefour rue Constant Gérard, chemin de St Blaise	103,100	63,400			à gauche chemin de St Blaise
Carrefour chemin de St Blaise, contre allée (le Bois)	103,600	62,900			à droite contre allée
Carrefour contre allée (Le bois) et C6	104,800	61,700			à gauche C6
BOIS I	105,800	60,700	15h56	16h06	 DANGER DESCENTE
Carrefour C3, VO les Aulnaies	107,300	59,200			à droite VO les Aulnaies

Itinéraire	Kms		Horaire de course à		Informations
	Réaliser	Restant	45 Km/H	42 Km/H	
Carrefour VO les Aulnaies, D71	109,100	57,400			à gauche D71
Sortie de Brèges direction de Nyoiseau	ZONE DE RAVITAILLEMENT				
NYOISÉAU	109,600	56,900	16h01	16h11	 DANGER ILOTS
Carrefour D71, D271	109,800	56,700			à droite D271
Carrefour D271, Vo St Aubin (C8)	110,800	55,700			en face D271
Carrefour D270, Vo Louvaines (C2)	111,300	55,200			à droite C2
Carrefour C2, D923	114,100	52,400			en face C2 CARREFOUR DANGEREUX
Carrefour C2, VC105	115,200	51,300			en face C2
ENTREE SUR LE CIRCUIT					
Carrefour C2, D78	117,250	49,250			à droite D78
Carrefour D78, C4	118,500	48,000			à gauche D78
Entrée SEGRE	2,800	163,700			
Carrefour D78, rue Jean Monnet	119,900	46,600			à droite rue Jean Monnet
1er passage sur la ligne d'arrivée. Début du 1er tour	120,300	46,200	16h17	16h26	
Carrefour rue Jean Monnet - rue Louis Lépine	120,500	46,000			à droite rue Louis Lepine
Carrefour rue Louis Lépine vers vo St Aubin	120,900	45,600			à gauche vers vo St Aubin
Carrefour vo, C4	121,200	45,300			à gauche C4
Carrefour C4, VC 105	121,550	44,950			à droite VC 105
RUSH N°4	122,800	43,700			
Carrefour VC 105 C2	122,900	43,600			à droite C2
Carrefour C2 - D78	124,850	41,650			à droite D78
Carrefour D78, C4	126,100	40,400			à gauche D78
Carrefour D78, rue Jean Monnet	127,600	38,900			à droite rue Jean Monnet
2ème passage sur la ligne d'arrivée Début du 2ème tour	128,000	38,500	16h27	16h36	
3ème passage sur la ligne d'arrivée. Début du 3ème tour	135,700	30,800	16h37	16h47	
4ème passage sur la ligne d'arrivée. Début du 4ème tour	143,400	23,100	16h47	16h58	
RUSH N°5	145,900	20,600			
5ème passage sur la ligne d'arrivée. Début du 5ème tour	151,100	15,400	16h57	17h09	
6ème passage sur la ligne d'arrivée. Début du 6ème tour	158,800	7,700	17h07	17h20	
ARRIVEE 7ème passage	166,500		17h13	17h34	

FLECHAGE

