

21-22-23
FEVRIER 2017

≡ 2^{ème} EDITION ≡

3 ÉTAPES

AUBAGNE
ISTRES

MIRAMAS
LA CIOTAT

AIX-EN-PROVENCE
MARSEILLE



TOUR

DE
La Provence

Partenaire principal



DÉPARTEMENT
**BOUCHES-
DU-RHÔNE**



Parcours, équipes et informations complémentaires :
www.letourdelaprovence.com

LIVRE TECHNIQUE |



Région
Provence
Alpes
Côte d'Azur



Claude PERRIER

Président Directeur Général du Groupe
La Provence et Corse Matin

Ecrire l'histoire, tracer un sillon au cœur du territoire n'est pas une aventure que l'on poursuit à l'abri des émotions. C'est une route sinueuse où la surprise et le vertige guettent à chaque virage. Créer le 1er Tour Cycliste International en Provence, en 2016, nous a conduit sur ces chemins de passion, à tenir au quotidien un pari exaltant, ambitieux, montagnoux et, oui, riche en émotions.

Le Tour de La Provence est né d'une rencontre avec Serge Pascal, ancien coureur cycliste, avec qui nous partageons la passion de la petite reine et celle de notre belle région de Provence. Avec nous, en soutien précieux et en relais efficace dans ces hautes ascensions, qui de mieux placé que le conseil départemental des Bouches-du-Rhône ? Nous partageons avec lui et ses représentants les valeurs du sport, de la jeunesse et des actions populaires qui font vivre et rayonner notre territoire.

Succès incontestable en 2016 avec Thomas VOECKLER au sommet de l'émotion et du podium, vainqueur final à Marseille, Le Tour de La Provence s'est inscrit en lettres d'or dans le paysage des manifestations sportives et populaires. Le Tour de La Provence a aussi pour ambition de maintenir un plateau sportif de haute volée et de s'ancrer au sein du peloton professionnel comme une référence incontestable. Devenir et rester un sommet apprécié parmi les courses phares du sud de la France.

Pour ce faire, La Provence Sport Organisation s'engage dans une juste continuité, à l'image de l'implication et de la mobilisation exceptionnelle dont sait faire preuve notre groupe dans l'organisation d'événements sportifs. A événement exceptionnel, dispositif exceptionnel ! La Provence met ainsi en place un dispositif médiatique à la hauteur de cette manifestation.

L'ensemble de notre rédaction et des équipes du groupe La Provence saura faire vivre à nos lecteurs et internautes ce grand moment de sport.

TRANSFORMER L'ESSAI

Serge PASCAL
Directeur Sportif du Tour
de La Provence



Chers amis sportifs,

La première édition du Tour Cycliste International LA PROVENCE fut, à l'évidence, un franc succès. Tel est le constat qui s'impose lorsqu'on regarde dans le rétroviseur. Tant sur le plan sportif, avec de nombreuses formations de prestige et de grands noms du cyclisme, que sur le plan humain, avec des milliers de spectateurs qui se retrouvèrent dans les villes-étapes et tout le long des parcours.

Le final sur le Vieux Port restera gravé dans nos mémoires et constituera un moment inoubliable dans l'histoire de cette compétition.

La réussite, moins visible mais pourtant déterminante, tient aussi à la constitution d'une équipe soudée et efficace, à la rencontre entre le Groupe LA PROVENCE et notre staff organisationnel de l'OCCV.

Je tiens à cette occasion à saluer la mémoire de Patrick ESCARTEFIGUES, passionné de cyclisme, collaborateur apprécié et combien estimé de notre journal, trop tôt disparu, et dont la sympathie et le professionnalisme nous feront défaut.

Forte de sa première expérience, la version 2017 confirmera, n'en doutons pas, sa place de premier rang dans l'événementiel sportif de notre région.

Les villes d'AUBAGNE et ISTRES pour la première étape, MIRAMAS et LA CIOTAT pour la seconde, ont répondu présent une nouvelle fois, et nous les remercions pour le dynamisme et l'implication de leurs Responsables. La dernière journée débutera à AIX en PROVENCE, qui s'est jointe à notre Projet pour notre plus grand plaisir, et connaîtra un final en apothéose à MARSEILLE, au sommet de Notre-Dame de la Garde.

C'est avec détermination que nous sommes à nouveau engagés dans cet événement sportif promis à un grand avenir. Après l'essai fructueux de l'an dernier, tout laisse augurer que les 21, 22 et 23 février 2017, celui-ci sera transformé.

COMITÉ D'ORGANISATION

PRESIDENT D'HONNEUR

VASSAL Martine
ESTROSI Christian
GAZAY Gérard
BERNARDINI François
VIGOUROUX Frédéric
BORE Patrick
JOISSAINS-MASINI Maryse
GAUDIN Jean-Claude

PARRAINS DE L'EPREUVE

POULIDOR Raymond
ROCHE Stephen

MEMBRE DU JURY UCI

Président du jury :
BILBAO ZABALA J Santiago
Commissaire 1 :
BROCQUE Hervé
Commissaire 2 :
SYLVESTRE Ludovic
Juge à l'arrivée :
JALADE Gilles
Chronométrateur :
RICHARD Patrick
Commissaire moto 1 :
RAFINESQUE Didier
Commissaire moto 2 :
MADEDDU Jérôme

ORGANISATION GENERALE

Directeur général :
PASCAL Serge 0661737956
Radio Tour :
PECQUENARD Henri
Direction Financière
LA PROVENCE
Coordination logistique et
hébergement
RENOUX André 0671136694

SERVICE MEDICAL

Dr THIEBAUD Isabelle 0622635838
Dr BIOU Jean-Pierre 0613023333
SUD AMBULANCE
AMBULANCES LAETITIA

COORDINATEUR MOTOS

ZANIERI Alex
Moto UCI
BARALE Robert

Ardoisier
CARPENTIER Bruno / NORTES

Moto Photo
GAUDEFROOY Christophe
ROGE Alain

Infos-Course
BARRAN Philippe
HERMANS Denis
Motos Cadreurs
PRIME Gaëtan
Régulateurs

NUBLAT Yannick
MICHEL Jacques

Motos Sécurité
TESTORIS Adrien
ORTUNIO Hervé
CHEVRETON Pascal

MEMBRE FONDATEUR

PERRIER Claude PDG La Provence

ORGANISATION COURSE 1

Responsable protocole
PASCAL Guillaume :
06.16.25.60.37
GIACOBINI Céline
06.03.09.06.83
Responsable VIP
BLAIN Sandrine
BLAIN Michel

Permanence Secrétariat
PASCAL Michèle

Accréditations Presse Médias
PASCAL Delphine

Hébergement
RENOUX Marie France
RENOUX Marion
FASSY Lionel :
04.91.84.45.97

UCI
PECQUENARD Henri
Zone Départ et Arrivée
BROCART Philippe
POMA Pascal
OUDRY Eric
SARI Ray

RESPONSABLE SIGNALEURS

PENTA Vincent
KRIKORIAN Philippe
GABIN Daniel

Fléchage parcours :
MERIL André

RESPONSABLES DES PARCOURS

FAURE Marc
PENTA Vincent

JOURNALISTE SPORTIF

GILLES Benoit
INFOGRAPHISTE
BAGNIS Sébastien
PHOTOGRAPHES OFFICIELS
LAUNETTE Florian
GARRO Thierry

SPEAKERS

MANGEAS Daniel
ROSSOLINI Fabien

ORGANISATION COURSE 2

Service d'ordre
Gendarmerie Nationale
Garde Républicaine
Police Nationale
Police Municipale

PILOTES AUTOS

SAUVAL Michel
PLUMER Yves
ORTIZ Alain
PHILIPSEN Bo
BEKAERT Gérard
LARGILLIER Gérard
BISCAREL Laurent
DESCAMPS Lionel
BLACHA Olivier
BLAIN Michel
POGGIOLI Marc
PEZARD Dominique
ARBES Hubert
BISCAREL André
DARIEUMERLOU Denis
SIMON Frédéric
ORTIZ Jean-Michel
PERTUS Alain
TROIN Christian

Dépannage course :
MAVIC
Assistance Course Provence (Radio)
MATHURIN Roger
VOLPE Charles
Car Balai
Comité Régional CA
GHIGO Adrien
LANGUILLE Marcel
Portique
PORTIX
Structure Gonflable
ESP
Conseil Départemental 13
Ligne d'arrivée
ESP
Podiums Protocolaires
GSF
ACL Communication
Photos Finish Classements
LAFARGUE F../ AUDARD JP
S.T.S.
SOLELA

MEDIAS ET TELEVISION

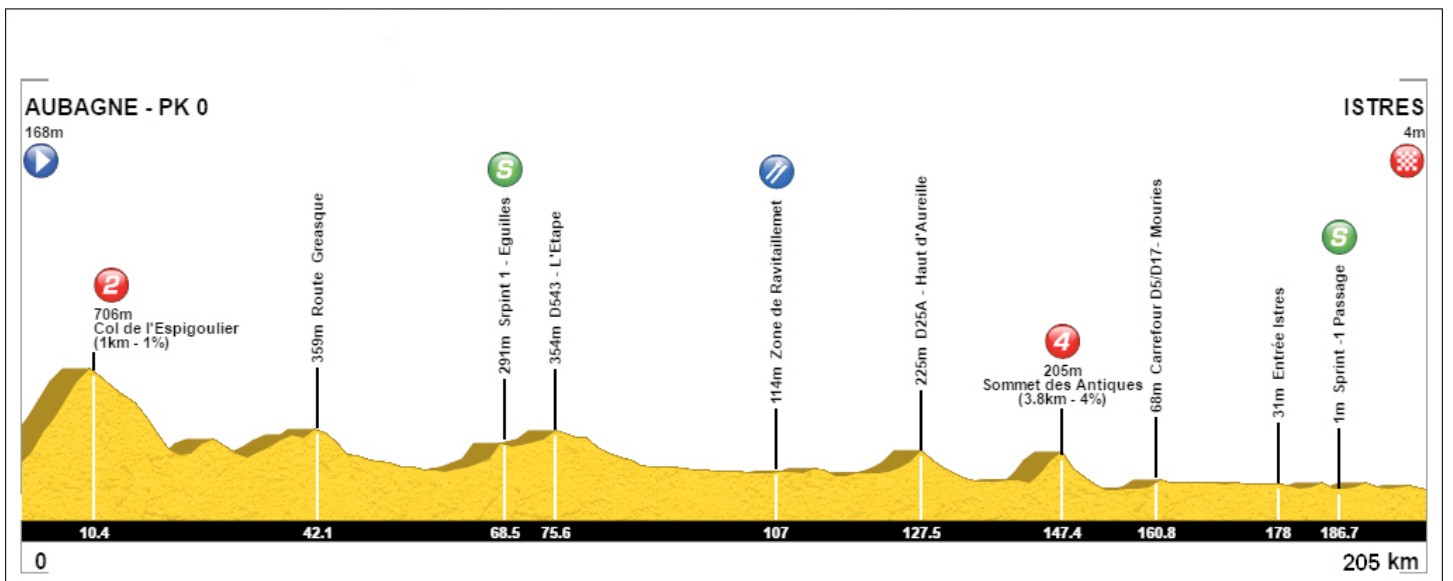
LA Provence
France Bleu
France 3 méditerranée
RESPONSABLE SECURITE
PARCOURS
SOCIETE CARMASPORT :
COURBON Laurent
PENTA Vincent

1^{ère} ÉTAPE – AUBAGNE / ISTRES

205,9 KMS – MARDI 21 FÉVRIER 2017



Départ	Contrôle Anti-dopage
Village	Parking équipes
1 Podium protocolaire	Vers Km 0
2 Permanance	Itinéraire
3 Écran géant	Premier Passage
4 Portix	Dérivation
5 VIP	Parking invités
	Parking presse



ITINÉRAIRE

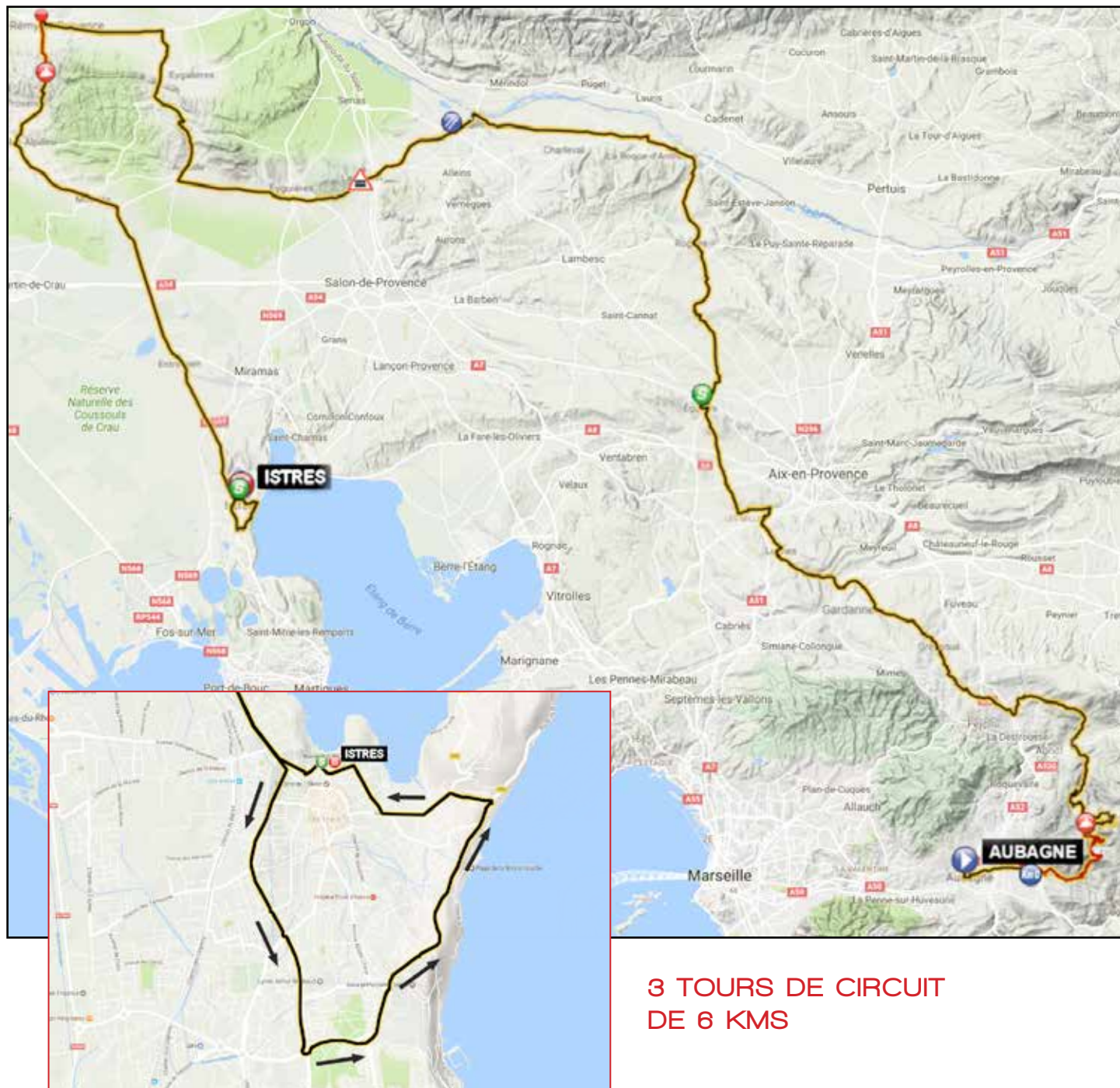
1^{ère} ÉTAPE – AUBAGNE / ISTRES

205,9KMS – Mardi 21 Février 2017

Kilomètres			ITINÉRAIRE 205km900	Horaires Course		
à parcourir	parcourus	itinéraire		45 km/h	40 km/h	Caravane
			AUBAGNE Espace des libertees	12:15:00	12:15:00	11:15:00
			Défilé fictif de 7 KM jusqu'au KM 0			
205,9	0,0	D 2	restaurant du PARC KM 0	12:30:00	12:30:00	11:30:00
204,7	1,2	D2	pont étroit pied du col de L'ESPIGOULIER 7%	12:31:36 PM	12:31:48 PM	11:31:36 AM
195,5	10,4	D2	sommet du col de L'ESPIGOULIER GPM	12:43:52 PM	12:45:36 PM	11:43:52 AM
195,4	10,5	D2	Descente rapide et sinueuse sur 10km	12:44:00 PM	12:45:45 PM	11:44:00 AM
192,3	13,6	D45	Rond point 2° sortie direction St Pierre Bardeline	12:48:08 PM	12:50:24 PM	11:48:08 AM
191,9	14,0	D45 A	Prendre a droite et a gauche Les Boyers (route étroite montée 3km 4%)	12:48:40 PM	12:51:00 PM	11:48:40 AM
185,1	20,8	D45E	Direction les Roquettes	12:57:44 PM	1:01:12 PM	11:57:44 AM
184,7	21,2	D45E	Entrer dans Les Roquettes	12:58:16 PM	1:01:48 PM	11:58:16 AM
183,4	22,5	D45E	Entrer dans Souque negre Rond point 2°a droite direction Cadolive	1:00:00 PM	1:03:45 PM	12:00:00 PM
182,6	23,3	D8	Entree la Bouilladisse	1:01:04 PM	1:04:57 PM	12:01:04 PM
180	25,9	D908	Direction Cadolive	1:04:32 PM	1:08:51 PM	12:04:32 PM
179,8	26,1	D46A	Prendre a droite direction Greasque	1:04:48 PM	1:09:09 PM	12:04:48 PM
178,5	27,4	D46A	Prendre a droite direction Greasque	1:06:32 PM	1:11:06 PM	12:06:32 PM
176,8	29,1	D46	Entrer dans Greasque rond point 1°a droite direction Greasque	1:08:48 PM	1:13:39 PM	12:08:48 PM
175,6	30,3	D46	Rond point 2° a droite direction Fuveau	1:10:24 PM	1:15:27 PM	12:10:24 PM
175,1	30,8	D46A	Rond point 3° a droite direction Gardanne	1:11:04 PM	1:16:12 PM	12:11:04 PM
168,8	37,1	D46A	Rond point 3°sortie direction Aix en Provence	1:19:28 PM	1:25:39 PM	12:19:28 PM
166,8	39,1	D7	Rond point 4°sortie direction Luynes	1:22:08 PM	1:28:39 PM	12:22:08 PM
162,3	43,6	D7	Entrer dans Luynes	1:28:08 PM	1:35:24 PM	12:28:08 PM
161,7	44,2	D8N	Prendre a droite direction Bouc bel Air	1:28:56 PM	1:36:18 PM	12:28:56 PM
161,5	44,4		Rond point 4°sortie ZAC St Jean Av, Francois Vidal	1:29:12 PM	1:36:36 PM	12:29:12 PM
160,9	45,0		Rond point Louis Brunet prendre la Rue Emile Bouron	1:30:00 PM	1:37:30 PM	12:30:00 PM
160,7	45,2		Rond point 3°sortie chemin de la Commanderie St Jean de Malte	1:30:16 PM	1:37:48 PM	12:30:16 PM
158,7	47,2		Prendre a droite route des chateaux de mont Robert	1:32:56 PM	1:40:48 PM	12:32:56 PM
158,1	47,8		Prendre a droite chemin Albert Guigou	1:33:44 PM	1:41:42 PM	12:33:44 PM
157,9	48,0		Entrer dans Les Milles Prendre a droite le chemin de la Pioline	1:34:00 PM	1:42:00 PM	12:34:00 PM
157,6	48,3	D9A	Rond point 2°sortie rue Guillaume du vert	1:34:24 PM	1:42:27 PM	12:34:24 PM
156,8	49,10	D18	Rond point 3°sortie direction chemin d' Eguelles	1:35:28 PM	1:43:39 PM	12:35:28 PM
155,3	50,6	D18	Rond point 1° sortie direction - Les Milles- Eguelles	1:37:28 PM	1:45:54 PM	12:37:28 PM
152,9	53,0	D 18	Rond point 2° sortie direction Eguille	1:40:40 PM	1:49:30 PM	12:40:40 PM
150,7	55,2	D18	Rond point 3°sortie direction Eguelles	1:43:36 PM	1:52:48 PM	12:43:36 PM
148,5	57,4	D18	Entrer Aiguille centre ville (nombreux ralentisseurs)	1:46:32 PM	1:56:06 PM	12:46:32 PM
146,8	59,1	D543	Rond point 1°a droite direction Aix en Provence SPRINT	1:48:48 PM	1:58:39 PM	12:48:48 PM
145,9	60,0	D543	direction Rognes -	1:50:00 PM	2:00:00 PM	12:50:00 PM
134,7	71,2	D543	2, Ronds points , 2° sortie direction Rogne	2:04:56 PM	2:16:48 PM	1:04:56 PM
134,3	71,6	D543	Entrer dans Rognes direction Apt Cadenet	2:05:28 PM	2:17:24 PM	1:05:28 PM
128,8	77,1	D66E	Prendre a gauche direction La Roque D'Antheron	2:12:48 PM	2:25:39 PM	1:12:48 PM
121,6	84,3	D561	Prendre a gauche la Roque d'Antheron	2:22:24 PM	2:36:27 PM	1:22:24 PM
121,4	84,5	D561A	A gauche direction la Roque d'Antheron	2:22:40 PM	2:36:45 PM	1:22:40 PM
121,3	84,6		Prendre a droite chemin de Malemort (croq jardin)	2:22:48 PM	2:36:54 PM	1:22:48 PM
119,6	86,3	D23	Prendre a droite et a gauche direction Malemort	2:25:04 PM	2:39:27 PM	1:25:04 PM
119,1	86,8	D23	Prendre a droite -passage sous tunel direction Malemort	2:25:44 PM	2:40:12 PM	1:25:44 PM
109,1	96,8	D23	Entrer dans Malemort	2:39:04 PM	2:55:12 PM	1:39:04 PM
106,7	99,2	D23	Rond point 1°sortie direction Lamanon	2:42:16 PM	2:58:48 PM	1:42:16 PM
105,2	100,7	D23	Rond point 2°sortie direction Lamanon Zone de Ravitaillement	2:44:16 PM	3:01:03 PM	1:44:16 PM
99,2	106,7	D17	Entrer dans Lamanon 2°a droite direction Eyguieres (passage a niveau)	2:52:16 PM	3:10:03 PM	1:52:16 PM
98	107,9	D72G	Rond point 2° sortie direction Eyguieres	2:53:52 PM	3:11:51 PM	1:53:52 PM
98	107,9	D72G	A droite direction Eyguieres	2:53:52 PM	3:11:51 PM	1:53:52 PM
97,8	108,1	D17D	A gauche direction Eyguieres	2:54:08 PM	3:12:09 PM	1:54:08 PM
94,6	111,3	D17	Entree dans Eyguieres	2:58:24 PM	3:16:57 PM	1:58:24 PM
94,5	111,4	D25A	Rond point 2° direction Aureille	2:58:32 PM	3:17:06 PM	1:58:32 PM
92,9	113,0	D72B	Rond point 2° sortie direction Aureille	3:00:40 PM	3:19:30 PM	2:00:40 PM
85,5	120,4	D17	Entrer dans Aureille	3:10:32 PM	3:30:36 PM	2:10:32 PM
85,3	120,6	D99	Rond point 1° sortie direction Aureille Eygalieres	3:10:48 PM	3:30:54 PM	2:10:48 PM
84,6	121,3	D25A	A gauche direction saint Remy	3:11:44 PM	3:31:57 PM	2:11:44 PM
78,1	127,8	D24	Direction Saint Remy de Provence	3:20:24 PM	3:41:42 PM	2:20:24 PM
73,5	132,4	D99	A gauche direction Saint Remy de Provence	3:26:32 PM	3:48:36 PM	2:26:32 PM
67,5	138,4	D99A	A gauche direction Saint Remy de Provence Entrer dans ST Remy	3:34:32 PM	3:57:36 PM	2:34:32 PM
66,5	139,4	D571	A gauche direction les beaux de provence	3:35:52 PM	3:59:06 PM	2:35:52 PM
65,3	140,6	D99A	Prendre a gauche direction Les Beaux de Provence	3:37:28 PM	4:00:54 PM	2:37:28 PM
61	144,9	D5E	Sommet montée des Antiques 4km GPM	3:43:12 PM	4:07:21 PM	2:43:12 PM
56,5	149,4	D5E	Entrer dans Maussane les alpilles	3:49:12 PM	4:14:06 PM	2:49:12 PM
50,2	155,7	D17	Prendre a gauche direction Mouries	3:57:36 PM	4:23:33 PM	2:57:36 PM
43,9	162,0	D17	Entree Mouries	4:06:00 PM	4:33:00 PM	3:06:00 PM
42,9	163,0	D17	Sortie Mouries direction ISTRES	4:07:20 PM	4:34:30 PM	3:07:20 PM
42,5	163,4	D5	Rond point 2°sortie direction ISTRES	4:07:52 PM	4:35:06 PM	3:07:52 PM
32,7	173,2		Prendre tout droit Istres	4:20:56 PM	4:49:48 PM	3:20:56 PM
26,4	179,5	D569	Prendre a droite Istres	4:29:20 PM	4:59:15 PM	3:29:20 PM
20,1	185,8		Entrer dans Istres centre ville	4:37:44 PM	5:08:42 PM	3:37:44 PM
12,6	193,3		1° passage ligne SPRINT	4:47:44 PM	5:19:57 PM	3:47:44 PM
6,3	199,6		2° passage ligne d'arrivée	4:56:08 PM	5:29:24 PM	3:56:08 PM
0	205,9		ARRIVEE ISTRES hotel de ville	5:04:32 PM	5:38:51 PM	4:04:32 PM

1^{ère} ÉTAPE – AUBAGNE / ISTRES

205,9 KMS – MARDI 21 FÉVRIER 2017



**3 TOURS DE CIRCUIT
DE 6 KMS**

CENTRES HOSPITALIERS

AUBAGNE : 179 Avenue des Sœurs Gastine, 13400 Aubagne - Téléphone : 04 42 84 70 00

ISTRES : 4 Rue Roger Carpentier, 13800 Istres - Téléphone : 0 825 74 35 55

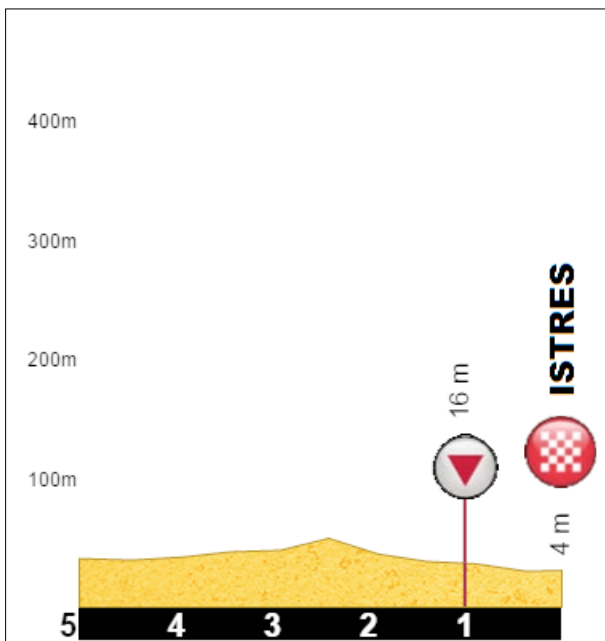
MÉDECINS ORGANISATION

Dr THIEBAUD Isabelle : 06.22.63.58.38 / Dr BIOU Jean-Pierre : 06.13.02.33.33

SUD AMBULANCE / AMBULANCES LAETITIA

ARRIVÉE

1^{ère} ÉTAPE



Arrivée	Contrôle Anti-dopage
Village	Parking équipes
1 Podium protocolaire	Vers Km 0
2 Permanance	Itinéraire
3 Écran géant	Premier Passage
4 Portix	Dérivation
5 VIP	Parking invités
	Parking presse

2^{ème} ÉTAPE – MIRAMAS / LA CIOTAT

169,6 KMS – MERCREDI 22 FÉVRIER 2017



ITINÉRAIRE

2^{ème} ÉTAPE - MIRAMAS / LA CIOTAT

169,6 KMS - Mercredi 22 Février 2017

Kilomètres			ITINÉRAIRE 177KM900	Horaires course		
à parcourir	parcourus	itinéraire		42 km/h	39 km/h	Caravane
			Miramas depart fictif- Place Jourdan (Eglise)	12:15:00	12:15:00	11:15:00
			Av Charles De Gaulle-stade Atletisme,Av J Moulin 6KM			
169,6	0,0	D16	Direction Istres - La Palmeraie sur la droite km 0	12:30:00	12:30:00	11:30:00
165,3	4,3	D16	Entrer Istres Corniche du suffren	12:36:09	12:36:37	11:36:09
162,9	6,7		Rond point 2° sortie Avenue des Anciens Combattants	12:39:34	12:40:18	11:39:34
161,9	7,7	D5	Rond point 2° sortie direction Martigues (nombreux rond point sur D5)	12:41:00	12:41:51	11:41:00
153,8	15,8	D 5	Entrer Martigues direction centre ville	12:52:34	12:54:18	11:52:34
149,2	20,4		tout droit avenue du docteur Alexander Fleming centre ville	12:59:09	13:01:23	11:59:09
147,9	21,7		Prendre a droite passage sur pont	13:01:00	13:03:23	12:01:00
146,6	23,0	D49E	Avenue Felix ZIEM	13:02:51	13:05:23	12:02:51
146,2	23,4	D49	Rond point 3° sortie direction Sausset	13:03:26	13:06:00	12:03:26
145,6	24,0	D5	Prendre a droite direction Sausset	13:04:17	13:06:55	12:04:17
141,6	28,0	D49A	Direction Sausset - La Couronne	13:10:00	13:13:05	12:10:00
137,5	32,1	D49	Rond point 3° sortie direction Sausset	13:15:51	13:19:23	12:15:51
135,0	34,6	D49	Rond point 2° sortie direction Sausset	13:19:26	13:23:14	12:19:26
132,6	37,0	D49	Entrer dans le village de Sausset SPRINT	13:22:51	13:26:55	12:22:51
131,6	38,0		Dans le centre ville de Sausset prendre a droite BL Armand Audibert	13:24:17	13:28:28	12:24:17
131,5	38,1		Prendre a gauche BL General Leclerc (bord de mer)	13:24:26	13:28:37	12:24:26
130,0	39,6	D5	Prendre a droite le bord de mer	13:26:34	13:30:55	12:26:34
129,1	40,5	D5	Entrer dans Carry le rouet direction centre ville	13:27:51	13:32:18	12:27:51
126,1	43,5	D5	Prendre a droite	13:32:09	13:36:55	12:32:09
124,8	44,8	D5	Rond point 2° sortie direction la Redonne (cote de 3km) GPM	13:34:00	13:38:55	12:34:00
117,6	52,0	D568	Rond point 3° sortie direction Mariqnane	13:44:17	13:50:00	12:44:17
114,7	54,9	D48A	Entrer village GIGNAC	13:48:26	13:54:28	12:48:26
113,0	56,6	D560	Rond point 3° sortie	13:50:51	13:57:05	12:50:51
112,6	57,0	D368	Prendre a droite les pennes Mirabeau	13:51:26	13:57:41	12:51:26
106,6	63,0	D368	Entrer dans Les Pennes Mirabeau	14:00:00	14:06:55	13:00:00
105,0	64,6	D368	Rond point 4° sortie direction Avenue General Leclerc	14:02:17	14:09:23	13:02:17
104,1	65,5	D113	Prendre a droite TUNNEL sortir a droite	14:03:34	14:10:46	13:03:34
103,8	65,8	D60A	Prendre a gauche direction Cabries	14:04:00	14:11:14	13:04:00
98,3	71,3		Prendre tout droit rue Fontaube direction Cabries (Rt étroite)	14:11:51	14:19:41	13:11:51
97,0	72,6	D60D	Prendre a droite Plan de Campagne	14:13:43	14:21:41	13:13:43
96,0	73,6	D60D	Entrer dans le Verger	14:15:09	14:23:14	13:15:09
95,3	74,3	D6	Prendre a gauche direction Simianne	14:16:09	14:24:18	13:16:09
91,3	78,3	D8	Centre ville Simiane direction Mimet	14:21:51	14:30:28	13:21:51
86,6	83,0	D8	Rond Point première sortie par la D8 en direction de Mimet / Saint Savournin	14:28:34	14:37:41	13:28:34
82,2	87,4	D7	Prendre à gauche en direction La Diote Gréasque	14:34:51	14:44:28	13:34:51
82,1	87,5	D46G	Prendre à Droite direction de Gréasque	14:35:00	14:44:37	13:35:00
82,1	87,5	D46G	Prendre a gauche direction Greasque	14:35:00	14:44:37	13:35:00
80,7	88,9	D46G	Entrer dans La Diote -- Entrer dans Greasque	14:37:00	14:46:46	13:37:00
80,1	89,5	D46G	Prendre a gauche	14:37:51	14:47:41	13:37:51
80,0	89,6		Rond point 2° sortie direction Fuveau	14:38:00	14:47:51	13:38:00
79,5	90,1	D46	Rond point direction Fuveau	14:38:43	14:48:37	13:38:43
77,8	91,8	D46	Entrer Fuveau	14:41:09	14:51:14	13:41:09
76,8	92,8	D46	Rond point 2° sortie direction Gardanne	14:42:34	14:52:46	13:42:34
76,2	93,4	D46	Direction Trest (Zone de Ravitaillement)	14:43:26	14:53:41	13:43:26
75,8	93,8	D46B	Prendre deux fois a droite direction Trets	14:44:00	14:54:18	13:44:00
75,3	94,3	D57A	Prendre a gauche direction Trets	14:44:43	14:55:05	13:44:43
73,0	96,6		Les Michels	14:48:00	14:58:37	13:48:00
71,8	97,8	D57A	A droite direction Peynier	14:49:43	15:00:28	13:49:43
71,3	98,3	D57A	Prendre à droite direction Peynier	14:50:26	15:01:14	13:50:26
68,6	101,0	D56B	Entrée Peynier direction centre ville	14:54:17	15:05:23	13:54:17
68,2	101,4	D56B	Rond point 2° sortie à droite direction Trets	14:54:51	15:06:00	13:54:51
67,8	101,8	D908	Prendre à gauche direction Trets	14:55:26	15:06:37	13:55:26
65,8	103,8	D908	Entrer Trets (nombreux ralentisseurs)	14:58:17	15:09:41	13:58:17
64,8	104,8	D908	Rond Point 1° sortie à droite	14:59:43	15:11:14	13:59:43
64,5	105,1		Après le feu tricolore, prendre 2° à droite Avenue St Victoire	15:00:09	15:11:41	14:00:09
64,1	105,5	D12	Rond point 1° sortie à droite direction St Zacharie	15:00:43	15:12:18	14:00:43
60,8	108,8	D12	Montée du Petit Galbier	15:05:26	15:17:23	14:05:26
59,8	109,8	D12	Kirbon	15:06:51	15:18:55	14:06:51
57,8	111,8		Sommet du Col (Descente rapide et sinueuse) GPM	15:09:43	15:22:00	14:09:43
51,5	118,1	D85	Entrer St Zacharie (Département du Var)	15:18:43	15:31:41	14:18:43
51,2	118,4	D560	Prendre à droite direction Auriol	15:19:09	15:32:09	14:19:09
46,1	123,5	D560	Entrer Auriol (Département Bouche du Rhone)	15:26:26	15:40:00	14:26:26
46,0	123,6	D45A	Rond Pont 2° à droite direction Auriol	15:26:34	15:40:09	14:26:34
42,6	127,0	D96	Prendre à gauche, direction Roquevaire	15:31:26	15:45:23	14:31:26
41,0	128,6	D96	Entrer Roquevaire	15:33:43	15:47:51	14:33:43
38,2	131,4	D96	Pont de l'étoile	15:37:43	15:52:09	14:37:43
36,2	133,4	D396	Direction Gémenos	15:40:34	15:55:14	14:40:34
35,2	134,4	D396	Entrer St Pierre	15:42:00	15:56:46	14:42:00
34,4	135,2	D396	Entrer Gémenos	15:43:09	15:58:00	14:43:09
31,7	137,9	D396	Rond point 1° à droite direction Cuges	15:47:00	16:02:09	14:47:00
30,1	139,5	D8N	Prendre à gauche direction Cuges	15:49:17	16:04:37	14:49:17
28,7	140,9	D8N	Début du Col de l'Ange Montée 7KM)	15:51:17	16:06:46	14:51:17
26,5	143,1	D1	Prendre à droite direction Cassis SPRINT	15:54:26	16:10:09	14:54:26
25,4	144,2	D1	Prendre à droite direction Roquefort-la-bédoule	15:56:00	16:11:51	14:56:00
18,5	151,1	D1	Entrer Roquefort la Bédoule	16:05:51	16:22:28	15:05:51
13,2	156,4	D41C	Prendre a gauche Le tour des Dallest	16:13:26	16:30:37	15:13:26
11,7	157,9	D559A	Prendre a gauche direction La Ciotat	16:15:34	16:32:55	15:15:34
10,2	159,4	S 559	Prendre a droite direction Cassis (descente rapide et sinueuse)	16:17:43	16:35:14	15:17:43
2,7	166,9	D141	A droite direction La Ciotat centre	16:28:26	16:46:46	15:28:26
2,2	167,4	D40	Rond point 2° sortie à droite direction La Ciotat	16:29:09	16:47:32	15:29:09
0,3	169,3		A gauche centre ville La Ciotat	16:31:51	16:50:28	15:31:51
0,0	169,6		Arrivée La Ciotat avenue Anatole France	16:32:17	16:50:55	15:32:17

2^{ème} ÉTAPE – MIRAMAS / LA CIOTAT

169,6 KMS – MERCREDI 22 FÉVRIER 2017



CENTRE HOSPITALIER

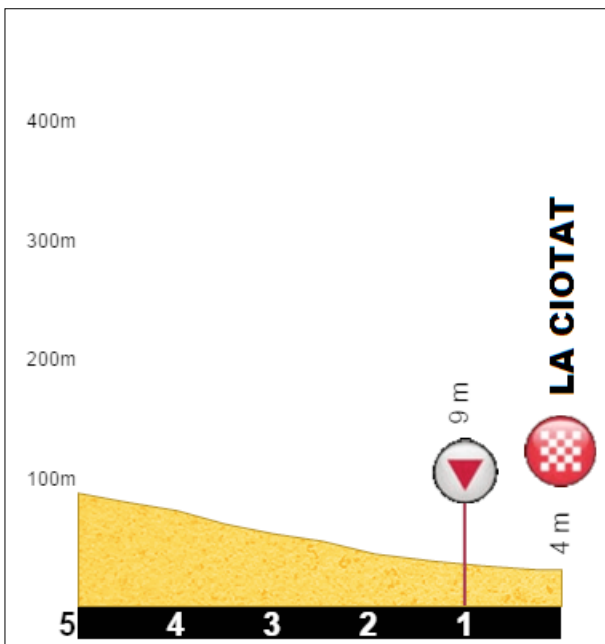
ISTRES (PROCHE DE MIRAMAS) : 4 Rue Roger Carpentier, 13800 Istres
Téléphone : 0 825 74 35 55

MÉDECINS ORGANISATION

Dr THIEBAUD Isabelle : 06.22.63.58.38 / Dr BIOU Jean-Pierre : 06.13.02.33.33
SUD AMBULANCE / AMBULANCES LAETITIA

ARRIVÉE


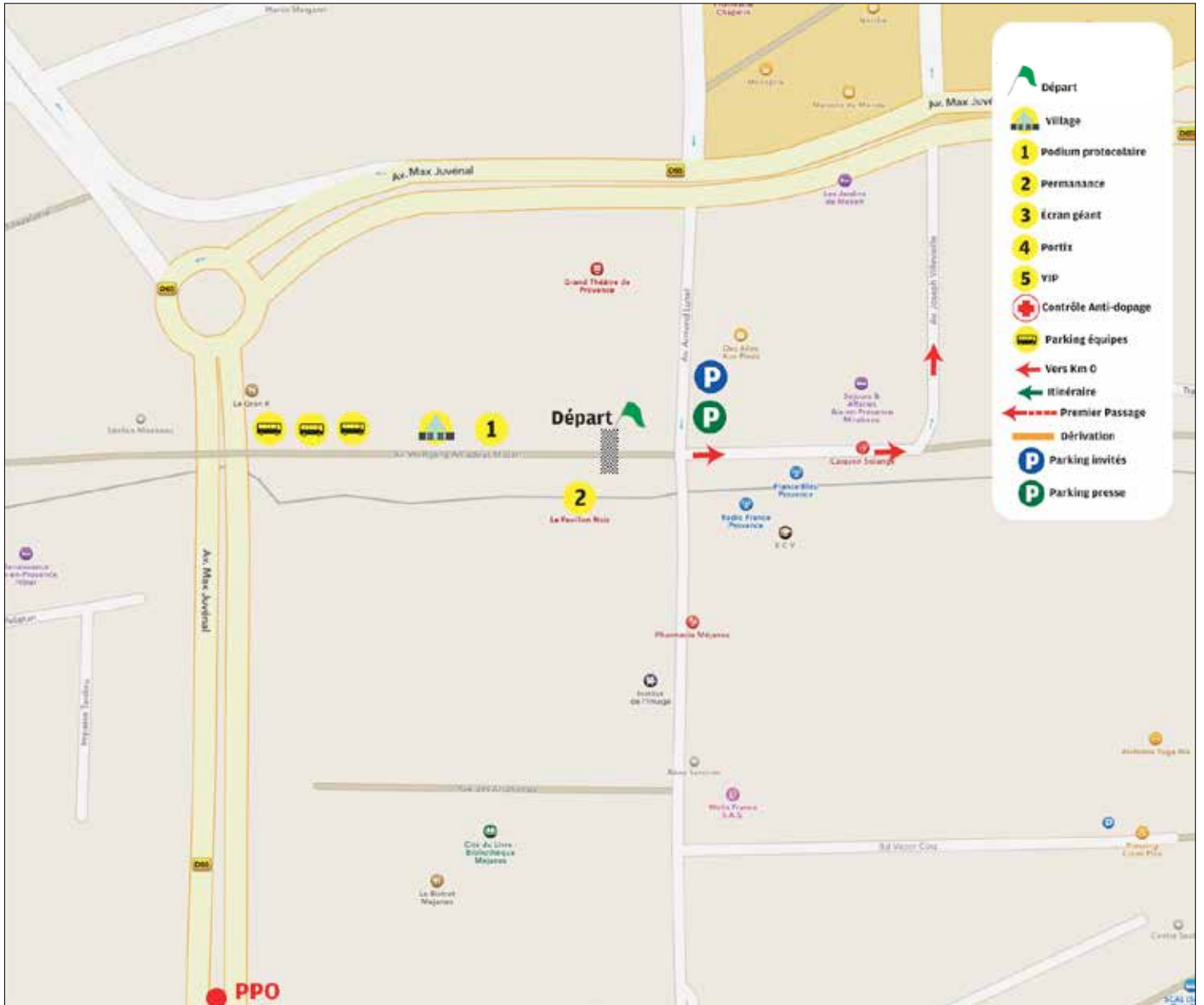
2^{ème} ÉTAPE



Arrivée	Contrôle Anti-dopage
Village	Parking équipes
1 Podium protocolaire	Vers Km 0
2 Permanence	Itinéraire
3 Écran géant	Premier Passage
4 Portix	Dérivation
5 VIP	Parking invités
	Parking presse

3^{ème} ÉTAPE - AIX-EN-PROVENCE / MARSEILLE

168,2 KMS - JEUDI 23 FÉVRIER 2017



ITINÉRAIRE

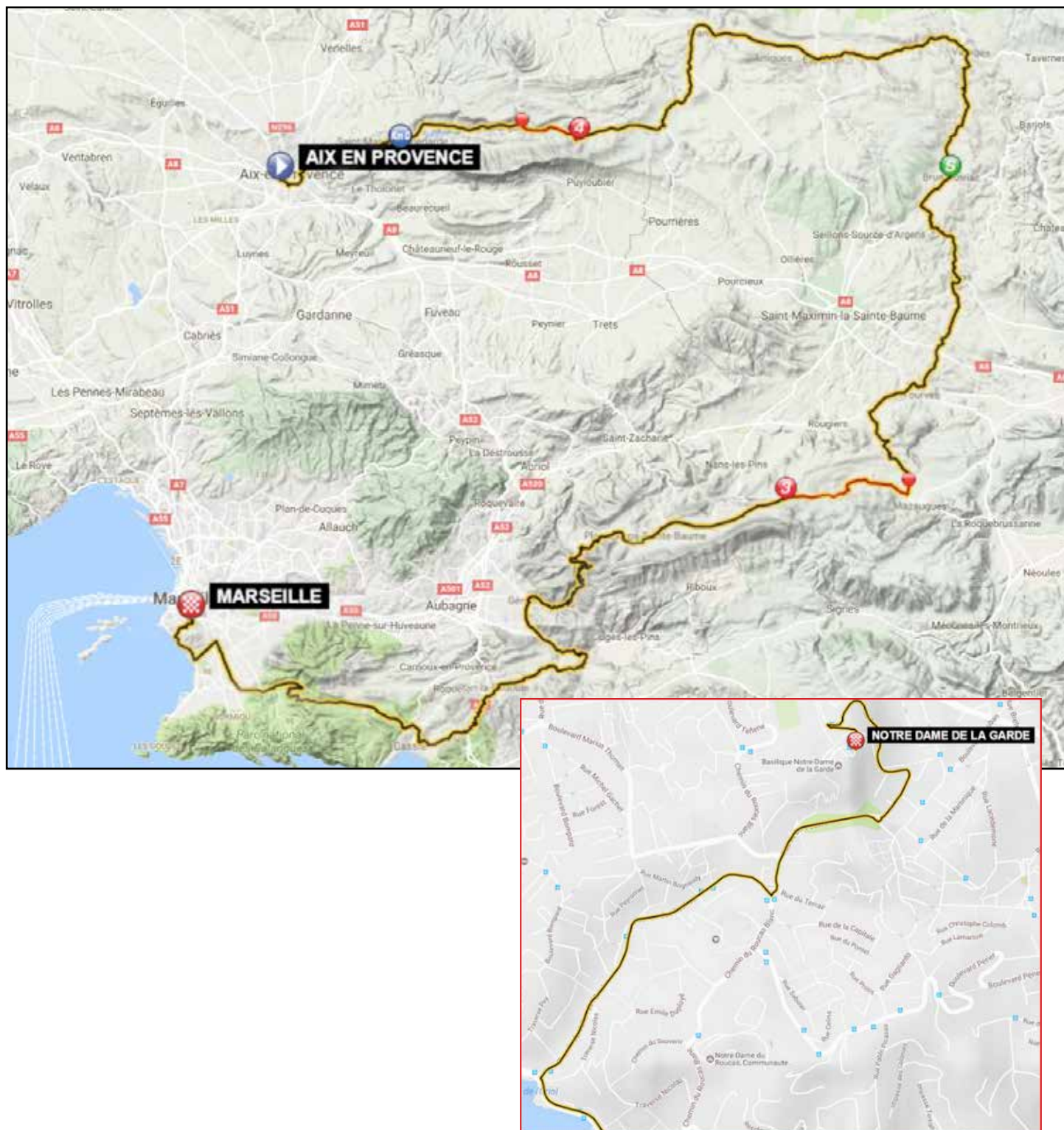
3^{ème} ÉTAPE – AIX-EN-PROVENCE / MARSEILLE

168,2 KMS – Jeudi 23 Février 2017

Kilomètres			ITINÉRAIRE 171km400	Horaires course		
à parcourir	parcours	itinéraire		42 km/h	39 km/h	Caravane
			AIX en PROVENCE départ fictif Avenue Amadeus Mozart	11:15:00	11:15:00	10:15:00
			Defile sur 4,5 Km -BI Roy Rene, lycée Cezanne, Av J,M Fontenaille			
168,2	0,0	D10	KM O Sortie AIX EN PROVENCE direction Vauvenargue	11:30:00	11:30:00	10:30:00
157,2	11,0	D10	Entrer Vauvenargues	11:45:42	11:46:55	10:45:42
153,8	14,4	D10	Col de Porte passage 10%	11:50:33	11:52:08	10:50:33
150,8	17,4	D10	Sommet du col de Porte GPM	11:54:50	11:56:44	10:54:50
147,2	21,0	D10	Departement du var	11:59:58	12:02:16	10:59:58
145,2	23,0	D23	Prendre a gauche direction Rians	12:02:49	12:05:20	11:02:49
140,4	27,8	D3	A gauche direction Rians	12:09:40	12:12:43	11:09:40
138,8	29,4	D3	Entrer Rians	12:11:57	12:15:10	11:11:57
137,2	31,0	D561	A droite direction Esparron	12:14:14	12:17:37	11:14:14
129,5	38,7	D561	Entrer Esparron	12:25:13	12:29:27	11:25:13
126,4	41,8	D561	Entrer dans Saint martin de Pallieres	12:29:38	12:34:13	11:29:38
119,4	48,8	D35	Prendre a droite direction Brue Auriac	12:39:37	12:44:59	11:39:37
110,0	58,2	D35	Entrer dans Brue-Auriac	12:53:02	12:59:26	11:53:02
109,8	58,4	D560	Prendre a droite direction ST Maximin (NB Ralentisseurs) SPRINT	12:53:19	12:59:44	11:53:19
107,2	61,0	D35	A gauche direction Bras	12:57:01	13:03:43	11:57:01
101,2	67,0	D35	Entrer dans Bras	13:05:35	13:12:56	12:05:35
100,7	67,5	D28	A droite direction Tourves	13:06:17	13:13:42	12:06:17
99,8	68,4	D34	Tout droit direction Tourves	13:07:34	13:15:05	12:07:34
97,6	70,6	D34	Pont etroit passage sur une file	13:10:42	13:18:28	12:10:42
92,4	75,8	D34	Entrer dans Tourves	13:18:07	13:26:27	12:18:07
92,3	75,9		Prendre a droite chemin de saint Pierre (route étroite)	13:18:15	13:26:36	12:18:15
92,0	76,2	D205	A doite direction Mazaugues	13:18:40	13:27:03	12:18:40
91,6	76,6	D10	A gauche direction Rougiers	13:19:14	13:27:39	12:19:14
88,2	80,0	D64	A gauche direction Mazaugues (Zone de ravitaillement)	13:24:05	13:32:52	12:24:05
81,1	87,1	D95	A droite direction Le Plan D'Aups	13:34:13	13:43:47	12:34:13
73,1	95,1	D95	MontéE de Mazaugues 6a10 % GPM	13:45:38	13:56:05	12:45:38
67,4	100,8	D80	A gauche direction Le Plan D'Aups	13:53:46	14:04:51	12:53:46
64,6	103,6	D80	Entrer dans Plan D'Aups (nombreux ralentisseurs)	13:57:45	14:09:09	12:57:45
60,1	108,1	D80	Departement des Bouches du Rhones	14:04:10	14:16:04	13:04:10
59,2	109,0	D2	A gauche direction Gémenos	14:05:27	14:17:27	13:05:27
55,9	112,3	D2	Sommet de la COUTRONNE (descente rapide et sinueuse)	14:10:09	14:22:31	13:10:09
45,1	123,1	D2	Entrer dans Gémenos	14:25:34	14:39:07	13:25:34
44,2	124,0		A gauche Avenue de Verdun	14:26:51	14:40:30	13:26:51
43,8	124,4	D396	Rond point 1 ^a droite	14:27:25	14:41:06	13:27:25
43,6	124,6	D396	Rond point 2 ^a droite direction Cuges	14:27:42	14:41:24	13:27:42
41,7	126,5	D8N	A gauche direction Cuges	14:30:24	14:44:19	13:30:24
38,2	130,0	D1	A droite direction Roquefort la Bedoule monté de 6km a 5%	14:35:23	14:49:42	13:35:23
32,7	135,5	D1	Entrer dans Roquefort	14:43:14	14:58:09	13:43:14
30,5	137,7	D41C	A gauche le Tour des Dalles	14:46:22	15:01:32	13:46:22
29,5	138,7	D559A	A gauche direction la Ciotat	14:47:47	15:03:04	13:47:47
25,9	142,3	D559	A droite direction Cassis (descente rapide et sinueuse)	14:52:55	15:08:36	13:52:55
23,4	144,8	D559	Entrer dans Cassis	14:56:29	15:12:26	13:56:29
21,5	146,7	D559	Rond point 2 ^a droite direction Marseille	14:59:11	15:15:21	13:59:11
20,7	147,5	D559	Montée de la Gineste sur 7km	15:00:19	15:16:34	14:00:19
10,5	157,7	D559	Entrer dans Marseille	15:14:53	15:32:15	14:14:53
5,7	162,5	D559	Rond point de Mazargues bl Michelet	15:21:44	15:39:38	14:21:44
3,0	165,2		Rond point 2 ^s sortie Avenue du Prado	15:25:35	15:43:47	14:25:35
2,1	166,1		Prendre à gauche Bd Perrier	15:26:52	15:45:10	14:26:52
1,5	166,7		Prendre à droite Bd Gaston Cremieux	15:27:43	15:46:05	14:27:43
1,3	166,9		Prendre à gauche Vallon Montebello	15:28:00	15:46:23	14:28:00
1,1	167,1		Prendre à droite Rue du Cambodge	15:28:17	15:46:41	14:28:17
0,9	167,3		Prendre à gauche Rue de la Guadeloupe	15:28:34	15:46:59	14:28:34
0,8	167,4		Prendre à Droite Vauban	15:28:42	15:47:08	14:28:42
0,7	167,5		Prendre à gauche Rue fort du Sanctuaire	15:28:50	15:47:17	14:28:50
0,1	168,1		Prendre à gauche montée de Notre Dame de la garde	15:29:41	15:48:12	14:29:41
0,0	168,2		ARRIVEE Notre Dame de la Garde MARSEILLE	15:29:49	15:48:21	14:29:49

3^{ème} ÉTAPE - AIX-EN-PROVENCE / MARSEILLE

168,2 KMS - JEUDI 23 FÉVRIER 2017



CENTRES HOSPITALIERS

AIX-EN-PROVENCE : Av. des Tamaris, 13616 Aix-en-Provence - Téléphone : 04 42 33 50 00

MARSEILLE : 264 Rue Saint-Pierre, 13385 Marseille - Téléphone : 04 91 38 00 00

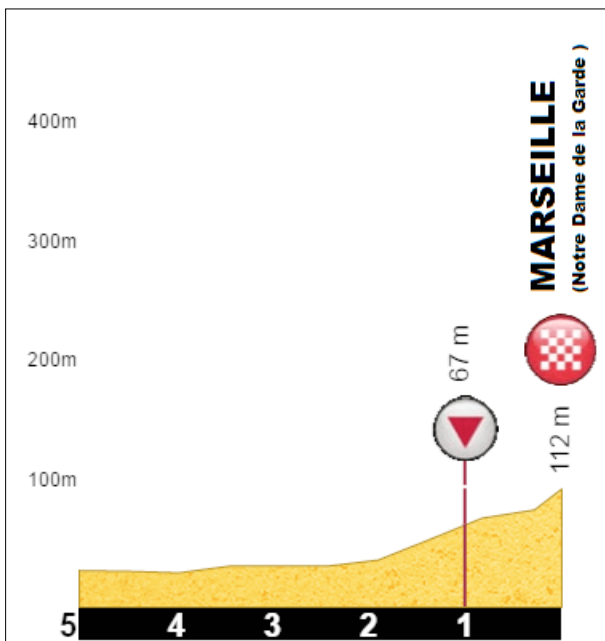
MÉDECINS ORGANISATION

Dr THIEBAUD Isabelle : 06.22.63.58.38 / Dr BIOU Jean-Pierre : 06.13.02.33.33

SUD AMBULANCE / AMBULANCES LAETITIA

ARRIVÉE

3^{ème} ÉTAPE



RÈGLEMENT DE L'ÉPREUVE

Article 1. Organisation

L'épreuve Tour cycliste international LA PROVENCE est organisée par :

L'Olympique Cyclisme Centre Var Draguignan

55, Avenue du 4 Septembre

83300 DRAGUIGNAN

Tél / fax : 04 94 70 30 98 GSM : 06 61 73 79 56

e-mail : tourduhautvar@free.fr

sous les règlements de l'Union Cycliste Internationale. Elle se dispute du 21 au 23 février 2017

Article 2. Type d'épreuve

L'épreuve est réservée aux athlètes des catégories **Hommes Elite et moins de 23 ans**. Elle est inscrite au calendrier **U.C.I. Europe Tour**. L'épreuve est classée en **classe ME2.1**. Conformément au règlement UCI. Pour les classements **Hommes Elite et moins de 23 ans**, elle attribue les points suivants pour le classement UCI Europe Tour Hommes Elite et moins de 23 ans :

- par étape : 16, 11, 6, 5, 4 et 2,
- port du maillot de leader : 8 points par étapes,
- Classement général final : 80, 56, 32, 24, 20, 16, 12, 8, 7, 6, 5, et 3.

Article 3. Participation

Conformément à l'article 2.1.005 du règlement UCI, l'épreuve est ouverte aux équipes suivantes : **UCI World Teams Continentales Professionnelles UCI, Continentales UCI équipes nationales.**

Conformément à l'article 2.2.003 du règlement UCI le nombre de coureurs par équipe est de 5 coureurs minimum et 8 coureurs maximum.

Article 4. Permanence

La permanence de départ se tient le **Lundi 20 février 2017 à 14 heures** à AUBAGNE Av. Antide boyer - Espace des libertés La confirmation des partants et le retrait des dossards par les responsables d'équipes se feront à la permanence de **15 h 00 à 16h45**

La réunion des directeurs sportifs, organisée suivant l'article 1.2.087 du règlement UCI en présence des membres du Collège des Commissaires, est fixée à **17h, au même endroit**.

Article 5. Radio-Tour

Les informations courses sont émises sur la fréquence **157.550 MHz**.

Article 6. Assistance Technique Neutre

Le service d'assistance technique neutre est assuré par MAVIC, au moyen de deux voitures et une moto.

Article 7. Arrivée au sommet

Aucune des trois arrivées d'étape n'est considérée comme une arrivée au sommet, en conséquence, l'article UCI 2.6.029 s'applique à chaque arrivée pour les incidents dans les 3 derniers kilomètres.

Toute discussion concernant les qualifications « arrivée en sommet » et « avant l'ascension » est tranchée par le collège des commissaires.

Article 8. Bonifications

Il n'y aura pas de bonifications attribuées au cours des trois étapes constituant l'épreuve.

Article 9. Délais d'arrivée

En fonction des caractéristiques des étapes, les délais d'arrivée ont été fixés comme suit :

- Etape 1 : 8 %, • Etape 3 : 12 %
- Etape 2 : 12 %

Conformément à l'article 2.6.032 du règlement UCI, le Collège des Commissaires peut prolonger les délais d'arrivée après consultation de l'organisateur.

Article 10. Classements

Les classements suivants sont établis :

Classement Général Individuel au Temps

Le classement général individuel au temps est établi par l'addition des temps enregistrés dans chacune des étapes en tenant compte des pénalités, selon l'article 2.6.014 de l'UCI.

En cas d'égalité en temps au classement Général les concurrents sont départagés par l'addition des places obtenues à chaque étape et en dernier ressort à la place obtenue dans la dernière étape disputée. Le leader du classement général individuel au temps porte un **maillot Bleu "SIMC"**

Classement par points

Un classement par points est établi par l'addition des points obtenus à l'arrivée de chacune des 3 étapes, ainsi que dans les sprints intermédiaires. Il est attribué 6, 4 et 2 points aux 3 premiers classés, dans chacun des sprints intermédiaires disputés lors de :

- Lieux à définir suivant parcours

et à l'arrivée des 3 étapes : 25, 20, 16, 14, 12, 10, 9, 8, 7, 6, 5, 4, 3, 2 et 1 points aux 15 premiers coureurs classés.

Conformément à l'article 2.6.017 du règlement UCI, en cas d'ex aequo au classement par points, il est fait application des critères suivants, jusqu'à ce qu'il y ait départage :

- 1. Nombre de victoires d'étapes.
- 2. Nombre de victoires dans les sprints intermédiaires comptant pour le classement général aux points. .
- 3. Classement général individuel au temps.

Pour bénéficier du prix du classement par points final, tout concurrent doit avoir accompli la totalité du parcours de l'épreuve dans les délais réglementaires.

Le leader du classement par points porte un **maillot vert " MC DONALD "**

Classement de la Montagne

Un Classement de la Montagne est disputé sur l'ensemble des 6 côtes retenues pour ce classement. Il est attribué les points suivants dans chacune des catégories.

Classement	Côtes hors catégorie	Côtes de 1ère catégorie	Côtes de 2ème catégorie
Au 1er	15 points	10 points	6 points
Au 2e	10 points	8 points	4 points
Au 3e	8 points	6 points	2 points
Au 4e	6 points	4 points	-
Au 5e	4 points	2 points	-

Conformément à l'article 2.6.017 du règlement UCI, en cas d'ex aequo au classement de la Montagne, il est fait application des critères suivants, jusqu'à ce qu'il y ait départage :

- 1. Nombre de premières places dans les côtes de la catégorie la plus élevée.
- 2. Nombre de premières places dans les côtes de la catégorie suivante et ainsi de suite.
- 3. Classement général individuel au temps.

Pour bénéficier des prix du classement de la montagne final, tout concurrent doit avoir accompli la totalité du parcours de l'épreuve dans les délais réglementaires.

Le leader du classement de la Montagne porte un **maillot rouge "LA MÉRIDIONALE"**

Classement des Jeunes

Le classement des Jeunes est réservé aux coureurs nés depuis le 1er Janvier **1992** (- de 25 ans).

Le leader du classement des jeunes porte un **maillot blanc " CONSEIL DÉPARTEMENTAL 13"** selon le classement individuel au temps.

En cas de cumul des maillots de leader pour un coureur à l'issue de la 1ere étape, seront appliquées les dispositions suivantes:

- au protocole, le leader réel de chaque classement recevra les maillots
- au départ de l'étape suivante, les maillots supplémentaires seront portés par le second au classement concerné, sauf si celui-ci est déjà porteur d'un maillot de leader, auquel cas, on fera appel au 3eme du classement, etc.
- l'ordre de priorité des maillots sera le suivant :

1-maillot Bleu , classement Général au temps

2-maillot Vert , classement par Points

3-maillot Rouge , Meilleur Grimpeur

4- maillot Blanc , Jeunes Moins de 25 ans

Les quatre maillots distinctifs seront portés lors du départ de la première étape par les lauréats de l'édition précédente, ou à défaut à leurs suivants.

Classement meilleur Régional

Identique au classement individuel au temps, est réservé aux coureurs licenciés aux comités Provence et côte d'azur. Le lauréat reçoit un maillot Gris "**CREDIT AGRICOLE** " lors du protocole mais ne sera pas porté en course.

Classement combiné

Cumul des classements : général , point et montagne. Le lauréat du classement reçoit le maillot Bleu/Vert/Rouge

"RÉGION PROVENCE ALPES CÔTES D'AZUR" lors du protocole mais ne sera pas porté en course.

Classement de la Combativité

Le leader porte un maillot Noir "**INTERMARCHÉ**" qui est décerné par le Jury de l'organisation, et remis lors du protocole mais ne sera pas porté en course.

Classement par Equipes

Conformément à l'article 2.6.016 du règlement UCI, le classement par équipes du jour s'établit par l'addition des trois meilleurs temps individuels de chaque équipe. En cas d'égalité, les équipes sont départagées par l'addition des places obtenues par leurs trois premiers coureurs de l'étape. En cas de nouvelle égalité, les équipes sont départagées par la place de leur meilleur coureur au classement de l'étape.

Le classement général par équipes s'établit par l'addition des trois meilleurs temps individuels de chaque équipe dans toutes les étapes courues. En cas d'ex aequo, il est fait application des critères suivants, jusqu'à ce qu'il y ait départage :

- 1. Nombre de premières places dans le classement par équipe du jour.
- 2. Nombre de deuxièmes places dans le classement par équipe du jour, etc...

S'il y a toujours égalité, les équipes sont départagées par la place de leur meilleur coureur au classement général individuel.

Toute équipe réduite à moins de trois coureurs est éliminée du classement général par équipe.

Article 11. Liste des Prix et Primes spéciales

Le tour La provence est doté de prix attribués selon le barème UCI.

Classement	Prix	Classement	Prix	Classement	Prix
1 ^{er}	3.060	8 ^{ème}	152	15 ^{ème}	76
2 ^{ème}	1.548	9 ^{ème}	152	16 ^{ème}	76
3 ^{ème}	760	10 ^{ème}	76	17 ^{ème}	76
4 ^{ème}	385	11 ^{ème}	76	18 ^{ème}	76
5 ^{ème}	314	12 ^{ème}	76	19 ^{ème}	76
6 ^{ème}	225	13 ^{ème}	76	20 ^{ème}	76
7 ^{ème}	225	14 ^{ème}	76		

CLASSEMENT PAR POINTS – Au classement général final :

Classement	Prix
1 ^{er}	500
2 ^{ème}	300
3 ^{ème}	150

CLASSEMENT DE LA MONTAGNE – Au classement général final :

Classement	Prix
1 ^{er}	500
2 ^{ème}	300
3 ^{ème}	150

CLASSEMENT DES JEUNES – Au classement général final :

Classement	Prix
1 ^{er}	500
2 ^{ème}	300
3 ^{ème}	150

CLASSEMENT RÉGIONAL Au classement général final :

Classement	Prix
1 ^{er}	500
2 ^{ème}	200
3 ^{ème}	100

CLASSEMENT COMBATIVITÉ – Au classement général final :

Classement	Prix
1 ^{er}	500
2 ^{ème}	300
3 ^{ème}	150

CLASSEMENT PAR EQUIPES – Au classement général final :

Classement	Prix
1 ^{er}	500
2 ^{ème}	200
3 ^{ème}	100

MONTANT TOTAL DES PRIX ET PRIMES selon barème UCI

Article 12. Antidopage

Le règlement antidopage de l'UCI s'applique intégralement à la présente épreuve.

Le contrôle antidopage a lieu à : 1^{ère} étape : ISTRES Mairie, 50 mètres de la ligne d'arrivée

2^{ème} étape : La CIOTAT, École primaire 50 mètres de la ligne d'arrivée.

3^{ème} étape : MARSEILLE 50 mètres de la ligne d'arrivée.

Article 13. Protocole

Conformément à l'article 1.2.112 du règlement UCI, les coureurs suivants doivent se présenter au protocole à l'issue de chaque étape :

- le vainqueur de l'étape,
- le leader du classement général,
- les leaders des classements annexes suivants : Points, Montagne, Jeune, Combiné, Régional et Combativité

En plus, à l'arrivée de la deuxième et dernière étape, les coureurs suivants doivent se présenter au protocole final :

- les trois premiers du classement général final,
- l'équipe leader du classement par équipes.

Ils se présenteront dans un délai maximum de quinze minutes après leur arrivée.

Article 14. Pénalités

Le barème des pénalités de l'UCI est le seul applicable.



TOUR CYCLISTE INTERNATIONAL LA PROVENCE - 2^{ème} ÉDITION

PROGRAMME DE L'ÉPREUVE

LUNDI 20 FÉVRIER 2017

- 14h / 18h AUBAGNE 13400**
Permanence Espace des Libertés
(20-164 Avenue Antide Boyer,
13400 Aubagne)
Remise des pièces officielles,
accréditations, service radio
- 16h** Espace des Libertés – Réunion de tous
les pilotes voitures et motos de l'échelon
course, consignes générales par le
Directeur de course
- 17h** Réunion des Directeurs Sportifs avec le
Président du Collège des Commissaires.
Tirage au sort de l'ordre de marche des
voitures des groupes sportifs dans la
course

MARDI 21 FÉVRIER 2017

- 8h / 11h AUBAGNE 13400**
Permanence de départ
Espace des Libertés
- 9h / 12h** Ouverture du Village, animations...
- 10h/10h45** Contrôle et signature, présentation
des équipes sur le podium protocolaire
- 12h** Appel et rassemblement des coureurs
sous l'arche de départ
- 12h15** M. GAZAY Gérard, maire d'Aubagne,
coupe le ruban tricolore et donne le départ
fictif du 2^{ème} TOUR Cycliste International
LA PROVENCE pour rejoindre le lieu
départ réel Km 0
- 12h30** Départ réel lancé au Km 0
- 17h** Arrivée **ISTRES 13800**
- 17h15** Podium Protocolaire
- 18h** Apéritif sur place

MERCREDI 22 FÉVRIER 2017

- 9h / 12h MIRAMAS 13140**
Permanence de départ, remise des
pièces officielles, accréditations, service
radio
Ouverture du Village, dégustation de
produits locaux, animations...
- 11h / 12h** Contrôle et signature, présentation des
équipes sur le podium protocolaire
- 12h** Appel et rassemblement des coureurs
sous l'arche de départ
- 12h15** M. VIGOUROUX Frédéric, maire de
Miramas, coupe le ruban tricolore et
donne le départ fictif du 2^{ème} TOUR
Cycliste International La Provence pour
rejoindre le lieu départ réel Km 0
- 12h30** Départ réel lancé au Km 0
- 16h30** Arrivée **LA CIOTAT 13600**
- 16h45** Podium Protocolaire et apéritif sur place

JEUDI 23 FÉVRIER 2017

- 8h/11h15 AIX EN PROVENCE 13100**
Permanence de départ,
Ouverture du Village, café mignardises,
animations
- 9h30/11h** Contrôle et signature, présentation des
équipes sur le podium protocolaire
- 11h** Appel et rassemblement des coureurs
sous l'arche de départ
- 11h15** Mme JOISSAINS-MASINI Maryse, maire
d'Aix-En-Provence, coupe le ruban
tricolore et donne le départ fictif du 2^{ème}
Tour Cycliste International La Provence
pour rejoindre le lieu de départ réel Km 0
- 11h30** Départ réel lancé au Km 0
- 13h** Ouverture village arrivée **MARSEILLE**
- 15h30** Arrivée **MARSEILLE 13006**
- 15h45** Podium Protocolaire