








Wegwijzer - Itinéraire

km + km - 34 km/h 36 km/h 38 km/h

Oost-Vlaanderen








Gent










Officiële Start - Vlaams Wielercentrum Eddy Merckx

← Zuiderlaan     → Binnenring Drogen (R4)  → Oprit Drogensesteenweg, 
Drogensesteenweg (N466),  Ringvaart

Drogen

 Deinsteenweg (N466),   Deinsteenweg (N466)




 **Officiële Start** - Na 3,5km neutralisatie 0.0 124.2 11:30 11:30 11:30
   Deinsteenweg (N466),  R4,  Deinsteenweg (N466),  Deinsteenweg (N466)  E40

  Deinsteenweg (N466),   Baarledorpstraat (N466),   Baarledorpstraat (N466) 3.0 121.2 11:35 11:35 11:35
  Gaverlandstraat (N466),   Gaverlandstraat (N466),   Gaverlandstraat (N466) 3.6 120.6 11:36 11:36 11:36

Deinze

Sint-Martens-Leerne












 Gaverlandstraat (N466),  Leernsesteenweg (N466)

  Leernsesteenweg (N466),   Burgemeester Van Crombrugghelaan (N437) 6.8 117.4 11:42 11:41 11:41

  Burgemeester Van Crombrugghelaan (N437),  Leie 7.2 117.0 11:43 11:42 11:41


Sint-Martens-Latem

Deurle

 Pontstraat (N437),   Pontstraat (N437),  (aan Auberge du Pêcheur),  thv Dorpsstraat,  
Klapstraat (N437),    75/18 (11h43 - 11h45),  Klapstraat (N437)

7.7 116.5 11:44 11:43 11:42

Nazareth

 Klapstraat (N437),  Kortrijkseheerweg (N437),  's Gravenstraat (N437)

 E17  's Gravenstraat (N437)

  's Gravenstraat (N437) 14.2 110.0 11:55 11:54 11:53

  's Gravenstraat (N437),  Steenweg op Deinze (N35),  Boergemstraat 15.7 108.5 11:58 11:56 11:55

Zingem

Ouwegem

 Boeregemstraat,  Nazarethsesteenweg

17.3 106.9 12:01 11:59 11:57

Kruishoutem

Lozer

 Nazarethsesteenweg,  Kasteelstraat

18.4 105.8 12:03 12:01 11:59

Kruishoutem

 Kasteelstraat

21.6 102.6 12:08 12:06 12:04

  Kerkstraat (N437) 23.7 100.5 12:12 12:09 12:07

 Markt,  Hoogstraat (N459)    Anzegemsesteenweg (N494)

24.1 100.1 12:13 12:10 12:08


  Anzegemsesteenweg (N494) 25.3 98.9 12:15 12:12 12:10

Nokere

 Anzegemsesteenweg (N494),  Tsjoenstraat,  Nokeredorpstraat

26.0 98.2 12:16 12:13 12:11

Helling / Côte 1: Nokereberg

 Waregemsestraat








27.9 96.3 12:19 12:17 12:14

West-Vlaanderen

Waregem

 Nokerseweg, 

30.6 93.6 12:24 12:21 12:18

 Zuiderlaan (R35),  Holstraat,   Franklin Rooseveltlaan,  Wortegemseweg,  Flanders-Fieldweg, 
Anzegemseweg (N382)

32.6 91.6 12:28 12:24 12:22

Wegwijzer - Itinéraire

	km +	km -	34 km/h	36 km/h	38 km/h
Anzegem					
↑ Grote Leiestraat (N382)	36.9	87.3	12:35	12:31	12:28
↓ ↑ Grote Leiestraat (N382), ↻ ↑ Kruisweg (N382), ↑ Kerkstraat (N382), ↻ ↻ ↻ Berglaan (N494)	39.5	84.7	12:40	12:36	12:32
↻ ↑ Berglaan (N494) 📄	41.7	82.5	12:44	12:40	12:36
Tiegem					
↑ Tiegemberg (N494)	41.9	82.3	12:44	12:40	12:36
Helling / Côte 2: Tiegemberg					
↻ Tiegemberg (N494)	43.1	81.1	12:46	12:42	12:38
↓ ↑ Kapellestraat (N494), ↻ ↻ ↻ Oostdorp (N36)	43.8	80.4	12:47	12:43	12:39
↻ ↑ Oostdorp (N36)	45.0	79.2	12:49	12:45	12:41
Kaster					
↑ Tiegemstraat (N36), ⚠ ↻ Scheldestraat (N36)	45.6	78.6	12:51	12:46	12:42
Avelgem					
Kerkhove					
↑ Bruggesteenweg (N36)	46.8	77.4	12:53	12:48	12:44
↓ ↑ Bruggesteenweg (N36), ↻ ↻ ↻ Brugstraat (N36)	47.4	76.8	12:54	12:49	12:45
↻ ↑ Brugstraat (N36)	47.8	76.4	12:54	12:50	12:45
Oost-Vlaanderen					
Kluisbergen					
Berchem					
⚠ Schelde ↑ Kerkstraat (N8), ↻ ↻ ↻ Kerkstraat 📄, ↑ Berchemplein, ↻ Molenstraat	48.1	76.1	12:55	12:50	12:46
↻ ↑ ⚠ Molenstraat	49.5	74.7	12:57	12:53	12:48
Ruien					
↑ Grote Herrenweg	49.9	74.3	12:58	12:53	12:49
↓ ↻ ↻ ↻ Grote Herrenweg, ↻ ↻ ↻ Grote Herrenweg, ⚠ ⚠ ⚠ 200m, 📄 ⚠ ↻ ↻ ↻ Grote Herrenweg, ⚠ ↻ ↻ ↻ Wuipeelstraat, ↻ ↻ ↻ Buissestraat, ↻ ↻ ↻ Bergstraat	50.1	74.1	12:58	12:54	12:49
↻ ↑ Bergstraat	52.7	71.5	13:03	12:58	12:53
Helling / Côte 3: Kluisberg					
1000m - Gem. 8% - Max. 13%	53.2	71.0	13:04	12:59	12:54
Henegouwen					
Mont-de-l'Enclus					
Orroir					
↓ ↻ ↻ ↻ Enclus du Haut ⚠ ⚠ ⚠ ↻ ↻ ↻ Rue de la Montagne, ↻ ↻ ↻ Rue des Résistants, ↻ ↻ ↻ Chaussée de la Libération, ↻ ↻ ↻ Place d'Orroir 📄, ↑ Rue Couture d'Orroir	53.2	71.0	13:04	12:59	12:54
Amougies					
↓ ↑ Rue Couture d'Orroir, ↑ Place d'Amougies 📄, ↻ ↻ ↻ Rue Couture du Moulin,	55.7	68.5	13:08	13:03	12:58
Russeignies					
↑ Rue Couture du Moulin	57.2	67.0	13:11	13:05	13:00
↓ ↑ Rue Couture du Moulin, ↻ ↻ ↻ Rue Labroye, ↑ Rue du Trieu	57.5	66.7	13:12	13:06	13:01
↻ ↑ Rue du Trieu	60.3	63.9	13:16	13:11	13:05
Helling / Côte 4: Côte de Trieu					
60.6	63.6	13:17	13:11	13:06	
Oost-Vlaanderen					
Kluisbergen					

Wegwijzer - Itinéraire

	km +	km -	34 km/h	36 km/h	38 km/h
Kwaremont ↑ Knokstraat, → Drogenbroodstraat, ↔ Ronde van Vlaanderenstraat, ↑ Lamontstraat Rensters: ← Kalkhovenstraat Volgers: ↑ Lamontstraat, ↓ Lamontstraat, ▲ → Ter Boekerstraat, ↔ Dalstraat, ↔ Driesstraat (terug op parcours) ← Middelloopstraat, → Paterbergstraat	60.6	63.6	13:17	13:11	13:06
▲ Helling / Côte 5: Paterberg 360m - Gem. 12,9% - Max. 20,3% - 360m ← Stooktestraat, ↔ Driesstraat	64.2	60.0	13:23	13:17	13:11
Zulzeke ← Pladutsestraat	66.9	57.3	13:28	13:22	13:16
Oudenaarde Melden ↔ Walkenaarsweg, → Kortekeerstraat	68.2	56.0	13:30	13:24	13:18
Maarkedal Nukerke ↑ Kortekeer	68.7	55.5	13:31	13:25	13:19
▲ Helling / Côte 6: Kortekeer ← Heidje, ▲ ← Rijksweg (N60)	69.3	54.9	13:32	13:26	13:20
☒ Bevoorrading ↑ Rijksweg (N60)	69.7	54.5	13:33	13:26	13:20
Oudenaarde Melden ↑ Ronseweg (N60), → Mariaborrestraat	71.1	53.1	13:35	13:28	13:22
🏞 Mariaborrestraat - 1100m	71.4	52.8	13:36	13:29	13:23
Maarkedal Etikhove ↑ Mariaborrestraat, ↓ Mariaborrestraat, ← Steenbeekdries, ↑ Berkenstraat, ↑ Gieterijstraat, ← Maarkendries (N457), → Ladeuze	71.4	52.8	13:36	13:29	13:23
Oudenaarde Edelare ↑ Ladeuzestraat	75.1	49.1	13:43	13:35	13:29
▲ Helling / Côte 7: Ladeuze 1200m → Ommelozen Boom	75.9	48.3	13:44	13:37	13:30
Volkegem ↔ Geraardsbergenstraat (N8), ← Steenbergstraat	76.3	47.9	13:45	13:37	13:30
🏠 Wolvenberg ↑ Steenbergstraat, ↔ Rogier Van Brakelstraat, ↑ De La Kethulleplein 50m, ↑ Volkegemberg, →	77.8	46.4	13:47	13:40	13:33
▲ Helling / Côte 8: Wolvenberg 645m - Gem. 7,9% - Max. 17,3%	79.4	44.8	13:50	13:42	13:35
Mater ↑ Ruitersstraat	79.5	44.7	13:50	13:42	13:36
🏞 Ruitersstraat 800m ↔ Sint-Amelbergastraat	80.5	43.7	13:52	13:44	13:37
🏠 Sint-Amelbergastraat ↔ Sint-Amelbergastraat, → Matersplein	80.8	43.4	13:53	13:45	13:38
🏞 Karel Martelstraat 1300m ↑ Karel Martelstraat, ↔ Holleweg	81.9	42.3	13:55	13:47	13:39

Wegwijzer - Itinéraire

	km +	km -	34 km/h	36 km/h	38 km/h
Holleweg 350m ↑ Holleweg, ⚠️ ↩️ Hauwaart (N8)	82.2	42.0	13:55	13:47	13:40
Horebeke					
Sint-Maria-Horebeke ↩️ Dorpsstraat (N454)	84.3	39.9	13:59	13:51	13:43
↑ Dorpsstraat (N454), ↑ Kerkplein (N454), ↑ Dorpsstraat (N454)	84.5	39.7	13:59	13:51	13:44
↑ Broekestraat (N454) Rensters: ↩️ Smarre	85.8	38.4	14:01	13:53	13:46
Zwalm					
Sint-Denijs-Boekel → (aan restaurant de Koekoek) Molenberg	88.5	35.7	14:06	13:58	13:50
Helling / Côte 9: Molenberg 463m - Gem. 7% - Max. 14,2% - 300m ↕ ↕ Wijlegem, ⚠️ ↑ Wijlegem, ↕ Kouteren, ↩️ Wijlegem	88.9	35.3	14:07	13:58	13:50
Roborst ⚠️ N415 ↑ ↕ Borstekouterstraat	91.6	32.6	14:12	14:03	13:55
↑ Borstekouterstraat, ↕ Borstekouterstraat	92.5	31.7	14:13	14:04	13:56
↕ Borstekouterstraat ⚠️ 89/52 (13h34 - 14h26)	93.3	30.9	14:15	14:06	13:57
Zottegem					
Velzeke-Ruddershove ↑ Paddestraat	93.5	30.7	14:15	14:06	13:58
Paddestraat 2300m	93.8	30.4	14:16	14:06	13:58
↑ Paddestraat, ↕ ↕ Romeinsplein, ↑ Beugelstraat, ↩️ Lippenhovestraat	95.7	28.5	14:19	14:10	14:01
Lippenhovestraat 1300m, ↩️ Lippenseweg, ⚠️ N46 ↑ Steenbekerstraat	96.4	27.8	14:20	14:11	14:02
Oosterzele	99.7	24.5	14:26	14:16	14:07
Balegem ↑ Bierman, ↩️ Evelandweg, ↕ ↕ Houde, ↕ Cijnsweg, ↩️ Pontslag, ↑ Frankenbos, ↕ ↕ Frankenbos, ↕ Frankenbos, ↕ ↕ Lange Munte (N415)	99.7	24.5	14:26	14:16	14:07
Lange Munte 2500m	103.4	20.8	14:33	14:22	14:13
Gavere					
Dikkelvenne ↑ Staatsbaan (N415), ↕ Provinciebaan (N444)	105.8	18.4	14:37	14:26	14:17
Collect Zone ↑ Provinciebaan (N444)	106.5	17.7	14:38	14:28	14:18
Oosterzele					
Scheldewindeke ↑ Hundelgemsesteenweg (N444)	107.0	17.2	14:39	14:28	14:19
Gavere					
Baaigem ↑ Hundelgemsesteenweg (N444) ⚠️	107.4	16.8	14:40	14:29	14:20
Merelbeke					
↑ Hundelgemsesteenweg (N444)	108.8	15.4	14:42	14:31	14:22
↩️ (aan fietswinkel) Molenstraat	112.5	11.7	14:49	14:38	14:28
↑ Molenstraat, ↕ ↕ Gaversessteenweg	113.0	11.2	14:50	14:38	14:29
↑ Gaversessteenweg	114.3	9.9	14:52	14:41	14:31
↑ Gaversessteenweg, ⚠️ ⚠️ ↩️ Zwijnaardsesteenweg (N469)	117.3	6.9	14:57	14:46	14:35

Wegwijzer - Itinéraire

	km +	km -	34 km/h	36 km/h	38 km/h
  Zwijnaardsesteenweg (N469),     Scheldekanaal	117.6	6.6	14:58	14:46	14:36
Gent					
Zwijnaarde					
  Adolphe della Faillelaan (N496),  Schelde,  E17     Tramstraat (N496)	119.3	4.9	15:01	14:49	14:38
  Tramstraat (N496),   Grotesteenweg Noord (N60),   Grotesteenweg Noord (N60),  E40,  Ringvaart	120.1	4.1	15:02	14:50	14:40
Gent					
  Oudenaardsesteenweg (N60),    Oudenaardsesteenweg (N60)	121.8	2.4	15:05	14:53	14:42
 De Sterre (N60),  Krijgslaan (N60) 	122.6	1.6	15:06	14:54	14:44
 Emile Clauslaan (N60)	124.0	0.2	15:09	14:57	14:46
 Aankomst - Arrivée	124.2	0.0	15:09	14:57	14:46