








HORAIRES			ROUTE	MOUTIERS - CLUSES 130 Kms	DISTANCE					
34 km/h	36 km/h	Caravane		Communes traversées	parcourue	à parcourir	Passages dangereux			
11 h 00	11 h 00	10 h 15		MOUTIERS - Place de la Libération Neutralisé sur 2,1 Kms	0,00	130,00	km	0,50	Ralentisseur x 3	
11 h 10	11 h 10	10 h 15		Place de la libération	0,00	130,00	km	1,00	Rond-point x 2	
11 h 10	11 h 10	10 h 15		Avenue des XVIème Jeux Olympiques	0,00	130,00	km	2,10	Rétrécissement ralentisseur	
11 h 10	11 h 10	10 h 15		Faubourg de la Madeleine	0,00	130,00	km	2,80	Ilot	
11 h 10	11 h 10	10 h 15	D990	AIGUEBLANCHE	DEPART REEL 	0,00	130,00	km	3,20	Voie ferrée
11 h 13	11 h 13	10 h 18	D990	Grand Cœur	2,00	128,00	km	5,30	Ralentisseur	
11 h 15	11 h 15	10 h 19	D97	NOTRE DAME DE BRIANCON	PN	3,20	126,80	km	5,90	Ilot
11 h 25	11 h 24	10 h 28	D66	LA ROCHETTE		8,90	121,10	km	6,20	Voie ferrée x 2
11 h 26	11 h 25	10 h 29	D66	Passage à niveau	PN	9,40	120,60	km	6,50	Rond-point
11 h 27	11 h 26	10 h 29	D66	Passage à niveau	PN	9,90	120,10	km	12,90	Voie ferrée
11 h 31	11 h 29	10 h 32	D66	ROGNAIX		11,90	118,10	km	13,50	Voie ferrée
11 h 32	11 h 30	10 h 33	D66	ST PAUL SUR ISERE		12,50	117,50	km	15,40	Ralentisseur rétrécissement x 4
11 h 37	11 h 36	10 h 38	D66	ESSERT BLAY		15,80	114,20	km	16,20	Ilot x 2
11 h 42	11 h 40	10 h 42	D990	LA BATHIE	PN	18,20	111,80	km	19,50	Ralentisseur x 2
11 h 46	11 h 44	10 h 46	D990	TOUR EN SAVOIE		20,90	109,10	km	22,00	Rond-point
11 h 55	11 h 52	10 h 53	D990	ALBERTVILLE Av de Tarentaise	SPRINT 	25,60	104,40	km	22,10	Voie ferrée
12 h 10	12 h 06	11 h 06	D925	QUEIGE		34,00	96,00	km	22,40	Ralentisseur x 2
12 h 20	12 h 16	11 h 15	D925	VILLARD SUR DORON		40,00	90,00	km	24,40	Ralentisseur
12 h 23	12 h 19	11 h 17	D218E	Carrefour D925 / D218E		41,80	88,20	km	25,10	Rond-point
12 h 49	12 h 44	11 h 39	D218E	LES SAISIES	GPM 2 	56,50	73,50	km	25,40	Ralentisseur x 5
13 h 05	12 h 58	11 h 52	D218E	LE PLANNAY		65,30	64,70	km	27,80	Ralentisseur x 4
13 h 10	13 h 04	11 h 57	D218E	NOTRE DAME DE BELLECOMBE		68,50	61,50	km	28,50	Rond-point
13 h 16	13 h 09	12 h 02	D909	FLUMET	Zone Ravitaillement	71,90	58,10	km	29,30	Ilot
13 h 27	13 h 19	12 h 11	D909	LA GIETTAZ		77,70	52,30	km	28,80	Ralentisseur
13 h 35	13 h 27	12 h 19	D909	COL DES ARAVIS	GPM 2 	82,70	47,30	km	33,10	Ilot
13 h 46	13 h 38	12 h 28	D909	LA CLUSAZ		88,90	41,10	km	38,60	Rond-point
13 h 53	13 h 44	12 h 34	D12	ST JEAN DE SIXT		92,90	37,10	km	60,80	Ralentisseur x 2
13 h 58	13 h 48	12 h 37	D4	LE GRAND BORNAND	SPRINT 	95,20	34,80	km	61,10	Ilot x 2
14 h 07	13 h 57	12 h 45	D4	LE CHINAILLON		100,50	29,50	km	61,80	Rond-point
14 h 18	14 h 08	12 h 55	D4	COL DE LA COLOMBIERE	GPM 1 	106,80	23,20	km	62,20	Rond-point
14 h 31	14 h 20	13 h 06	D4	LE REPOSOIR		114,00	16,00	km	73,20	Ralentisseur x 3
14 h 41	14 h 29	13 h 14	D119	COL DE ROMME	GPM 2 	119,60	10,40	km	95,80	Rond-point x 3
14 h 47	14 h 35	13 h 20	D119	NANCY SUR CLUSES		123,50	6,50	km	99,10	Ralentisseur rond-point
14 h 56	14 h 44	13 h 27	D4	Carrefour D119 / D4		128,60	1,40	km	101,50	Ilot
14 h 56	14 h 44	13 h 27	D4	CLUSES		128,60	1,40	km	129,20	Rond-point
14 h 57	14 h 45	13 h 28		Avenue du Mont Blanc		129,00	1,00			
14 h 57	14 h 45	13 h 28		Rue des Buttes		129,10	0,90			
14 h 58	14 h 45	13 h 29		Avenue de la Libération		129,35	0,65			
14 h 58	14 h 46	13 h 29		Rue Marcelin Berthelot		129,75	0,25			
14 h 59	14 h 46	13 h 30		Place des Allobroges		130,00	0,00			
14 h 59	14 h 46	13 h 30	D902	Grande Rue Place Hotel de Ville	ARRIVEE 	130,00	0,00			

Arrivée au bout d'une ligne droite de 250 mètres

Distance 130 Kilomètres