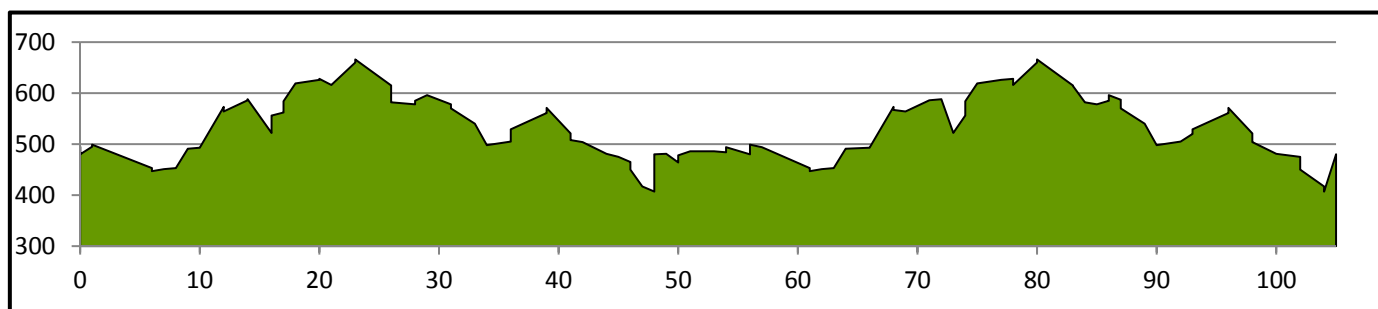







48 ème Tour du Pays de Vaud
Dimanche 29 mai 2016
TPV 2016 - 3 ème étape, Penthalaz - Vuflens-la-Ville












Gain/ perte d'élévation:	1754 m. / -1742 m.
Pente maximale:	13,6% / -10,7%
Pente moyenne:	2,7 % / -2,5 %
Altitude maxi.:	665 m.
Altitude mini.:	407 m.
Vitesse moyenne:	40 km/h

KILOMETRES		ETAPE	Alt.	GPS		HORAIRES		
Parcourus	A parcourir			Nord	Est	38 km/h	40 km/h	42 km/h
-1,10		DEPART, Penthalaz, Place Centrale	452			9:00:00	9:00:00	9:00:00
		Sous conduite 1,1 km						
0,00	105,70	Départ réel lancé	495	46°36'860	6°33'052	9:01:31	9:01:31	9:01:31
0,80	104,90	Daillens	480			9:02:53	9:02:49	9:02:45
1,40	104,30	A gauche, La Sarraz	495			9:04:00	9:03:52	9:03:46
1,50	104,20	A gauche, La Sarraz	499			9:04:12	9:04:04	9:03:56
6,10	99,60	A gauche, Vallorbe	453			9:11:50	9:11:19	9:10:51
6,40	99,30	Eclépens Gare	449			9:12:19	9:11:46	9:11:17
6,50	99,20	Tout droit, Vallorbe - La Sarraz 	447			9:12:28	9:11:55	9:11:26
7,70	98,00	Eclépens	451			9:14:22	9:13:43	9:13:09
8,40	97,30	A gauche, Cossonay - Lussery-Villars 	453			9:15:28	9:14:46	9:14:09
9,70	96,00	Lussery-Villars	491			9:17:45	9:16:56	9:16:12
10,80	94,90	A droite, Cossonay	493			9:19:41	9:18:46	9:17:57
12,50	93,20	A gauche, Cossonay	573			9:22:50	9:21:46	9:20:49
12,60	93,10	Cossonay-Ville	567			9:23:01	9:21:56	9:20:58
12,90	92,80	A droite, Chevilly - Dizy	564			9:23:32	9:22:26	9:21:26
14,70	91,00	Dizy	586			9:26:52	9:25:36	9:24:27
14,90	90,80	Tout droit, Chevilly 	588			9:27:15	9:25:57	9:24:48
16,40	89,30	Début d'ascension 	522	46°38'370	6°28'942	9:29:33	9:28:09	9:26:53
16,90	88,80	Chevilly	556			9:30:41	9:29:13	9:27:54
17,00	88,70	Tout droit, Cuarnens - Moiry	562			9:30:56	9:29:28	9:28:08
17,20	88,50	A gauche, Cuarnens - Moiry	578			9:31:23	9:29:53	9:28:32
17,30	88,40	A gauche, Cuarnens - Moiry	584			9:31:37	9:30:07	9:28:45
18,10	87,60	A gauche, L'Isle	619			9:33:29	9:31:53	9:30:27
18,10	87,60	GPM 	619	46°38'431	6°27'968	9:33:29	9:31:53	9:30:27
20,60	85,10	Cuarnens	626			9:38:08	9:36:18	9:34:39
20,80	84,90	A droite	628			9:38:29	9:36:38	9:34:58

48 ème Tour du Pays de Vaud

dimanche 29 mai 2016

















TPV 2016 - 3 ème étape, Penthalaz - Vufflens-la Ville

KILOMETRES		ETAPE	Alt.	GPS		HORAIRES		
Parcourus	A parcourir			Nord	Est	38 km/h	40 km/h	42 km/h
21,00	84,70	A gauche, L'Isle 	616			9:38:51	9:36:59	9:35:18
23,00	82,70	L'Isle	660			9:42:48	9:40:44	9:38:52
23,20	82,50	A gauche, Chavannes-le-Veyron	666			9:43:13	9:41:08	9:39:14
26,00	79,70	Chavannes-le-Veyron	615			9:47:45	9:45:26	9:43:21
26,10	79,60	Tout droit, Morges 	614			9:47:54	9:45:35	9:43:29
26,80	78,90	St-Denis	582			9:49:01	9:46:38	9:44:29
28,10	77,60	Grancy	578			9:51:10	9:48:41	9:46:27
28,70	77,00	A droite, Nyon - Aubonne	585			9:52:17	9:49:45	9:47:27
29,10	76,60	Sprint PMU 	596	46°35'348	6°27'736	9:53:03	9:50:29	9:48:09
30,50	75,20	Cottens VD	587			9:55:31	9:52:49	9:50:22
31,20	74,50	A gauche, Morges	578			9:56:40	9:53:55	9:51:25
31,30	74,40	A gauche, Morges	576			9:56:50	9:54:04	9:51:34
31,40	74,30	Tout droit, Morges	570			9:57:00	9:54:14	9:51:43
33,40	72,30	Colombier	540			10:00:15	9:57:18	9:54:39
34,10	71,60	A gauche, Vullierens	498			10:01:21	9:58:21	9:55:39
36,30	69,40	A gauche, L'Isle - Vullierens	505			10:05:00	10:01:50	9:58:58
36,50	69,20	Vullierens	520			10:05:25	10:02:13	9:59:20
36,70	69,00	A droite	529			10:05:48	10:02:36	9:59:41
39,50	66,20	Senarclens	561			10:11:01	10:07:32	10:04:23
39,90	65,80	A droite, Gollion	571			10:11:48	10:08:17	10:05:06
41,70	64,00	Gollion	521			10:14:47	10:11:08	10:07:49
41,90	63,80	Gauche droite	508			10:15:07	10:11:26	10:08:06
42,10	63,60	A droite, Vullierens	504			10:15:26	10:11:45	10:08:24
44,30	61,40	A gauche, Aclens	481			10:19:00	10:15:08	10:11:37
45,90	59,80	Aclens	475			10:21:36	10:17:35	10:13:58
46,10	59,60	A gauche, route du Jura	465			10:21:54	10:17:53	10:14:15
46,20	59,50	A gauche, Rue du Village	464			10:22:04	10:18:02	10:14:24
46,50	59,20	Tout droit, Route la Voisie	450			10:22:32	10:18:29	10:14:49
47,70	58,00	A gauche, Route de la Plaine	417			10:24:26	10:20:17	10:16:32
48,20	57,50	Vufflens-la-Ville	407			10:25:13	10:21:02	10:17:15
48,20	57,50	Début d'ascension 	407	46°34'676	6°31'934	10:25:13	10:21:02	10:17:15
48,90	56,80	GPM 	480	46°34'726	6°32'366	10:27:26	10:23:08	10:19:15
48,90	56,80	A droite, Lausanne	480			10:27:26	10:23:08	10:19:15
49,20	56,50	Sprint PMU 	481	46°34'602	6°32'368	10:28:05	10:23:46	10:19:51
50,00	55,70	Panneau des 50 km.	464	46°34'364	6°32'798	10:29:43	10:25:18	10:21:19
50,40	55,30	Tout droit 	478			10:30:32	10:26:05	10:22:03
50,50	55,20	A gauche, Cossonay 	478			10:30:44	10:26:17	10:22:14
51,10	54,60	Mex	486			10:31:55	10:27:24	10:23:19
53,70	52,00	Penthaz	486			10:36:08	10:31:24	10:27:07
54,20	51,50	A droite, Daillens	484			10:36:56	10:32:10	10:27:51
54,80	50,90	Tout droit, Daillens - Eclépens 	494			10:37:53	10:33:04	10:28:43
56,50	49,20	Daillens	480			10:40:52	10:35:54	10:31:24
56,70	49,00	A droite, La Sarraz	495			10:41:15	10:36:16	10:31:45
56,80	48,90	A gauche, La Sarraz - Eclépens	499			10:41:27	10:36:27	10:31:56

48 ème Tour du Pays de Vaud

Dimanche 29 mai 2016

TPV 2016 - 3 ème étape, Penthalaz - Vufflens-la-Ville

KILOMETRES		ETAPE	Alt.	GPS		HORAIRES		
Parcourus	A parcourir			Nord	Est	38 km/h	40 km/h	42 km/h
57,20	48,50	Ravitaillement, sortie village Daillens 	494	46°37'338	6°32'638	10:42:12	10:37:10	10:32:36
61,30	44,40	A gauche, Vallorbe	453			10:49:12	10:43:49	10:38:56
61,60	44,10	Eclépens Gare	449			10:49:41	10:44:16	10:39:23
61,70	44,00	Tout droit, Vallorbe - La Sarraz 	447			10:49:50	10:44:25	10:39:31
62,90	42,80	Fin ravitaillement, panneau Eclépens 	451	46°39'022	6°32'348	10:51:47	10:46:16	10:41:17
62,90	42,80	Eclépens	451			10:51:47	10:46:16	10:41:17
63,20	42,50	Zonne de collecte des déchets 300 m.	451			10:52:15	10:46:43	10:41:43
63,60	42,10	A gauche, Cossonay - Lussery-Villars 	453			10:52:55	10:47:21	10:42:18
64,90	40,80	Lussery-Villars	491			10:55:16	10:49:35	10:44:26
66,00	39,70	A droite, Cossonay	493			10:57:15	10:51:28	10:46:14
68,70	37,00	A gauche, Cossonay	573			11:02:25	10:56:22	10:50:54
68,90	36,80	Cossonay-Ville	567			11:02:47	10:56:43	10:51:14
69,20	36,50	A droite, Chevilly - Dizy	564			11:03:18	10:57:13	10:51:42
71,00	34,70	Dizy	586			11:06:45	11:00:29	10:54:49
72,20	33,50	Tout droit, Chevilly 	588			11:09:03	11:02:40	10:56:54
73,70	32,00	Début d'ascension 	522	46°38'370	6°28'942	11:11:25	11:04:55	10:59:02
74,20	31,50	Chevilly	556			11:12:35	11:06:02	11:00:06
74,30	31,40	Tout droit, Cuarnens - Moiry	562			11:12:50	11:06:16	11:00:20
74,50	31,20	A gauche, Cuarnens - Moiry	578			11:13:18	11:06:43	11:00:45
74,60	31,10	A gauche, Cuarnens - Moiry	584			11:13:33	11:06:57	11:00:58
75,40	30,30	A gauche, L'Isle	619			11:15:29	11:08:47	11:02:44
75,40	30,30	GPM 	619	46°38'431	6°27'968	11:15:29	11:08:47	11:02:44
77,90	27,80	Cuarnens	626			11:20:16	11:13:20	11:07:04
78,10	27,60	A droite	628			11:20:38	11:13:41	11:07:23
78,30	27,40	A gauche, L'Isle 	616			11:21:01	11:14:03	11:07:44
80,30	25,40	L'Isle	660			11:24:58	11:17:48	11:11:18
80,50	25,20	A gauche, Chavannes-le-Veyron	666			11:25:23	11:18:12	11:11:41
83,30	22,40	Chavannes-le-Veyron	615			11:30:02	11:22:37	11:15:54
83,40	22,30	Tout droit, Morges 	614			11:30:12	11:22:46	11:16:03
84,10	21,60	St Denis	582			11:31:20	11:23:51	11:17:04
85,40	20,30	Grancy	578			11:33:30	11:25:54	11:19:02
85,70	20,00	Panneau 20 km.	586	46°35'635	6°27'709	11:34:02	11:26:24	11:19:30
86,00	19,70	A droite, Nyon - Aubonne	585			11:34:35	11:26:56	11:20:00
86,40	19,30	Sprint PMU 	596	46°35'348	6°27'736	11:35:21	11:27:39	11:20:42
87,00	18,70	Cottens VD	587			11:36:22	11:28:38	11:21:37
87,70	18,00	A gauche, Morges	578			11:37:32	11:29:44	11:22:41
87,80	17,90	A gauche, Morges	576			11:37:42	11:29:54	11:22:50
87,90	17,80	Tout droit, Morges 	570			11:37:52	11:30:03	11:22:59
89,90	15,80	Collombier	540			11:41:06	11:33:08	11:25:55
90,60	15,10	A gauche, Vullierens	498			11:42:13	11:34:11	11:26:55
92,80	12,90	A gauche, L'Isle - Vullierens 	505			11:45:41	11:37:29	11:30:03
93,00	12,70	Vullierens	520			11:46:05	11:37:51	11:30:25
93,20	12,50	A droite	529			11:46:29	11:38:14	11:30:46
95,70	10,00	Panneau 10 km	552	46°35'316	6°29'372	11:50:38	11:42:11	11:34:32

