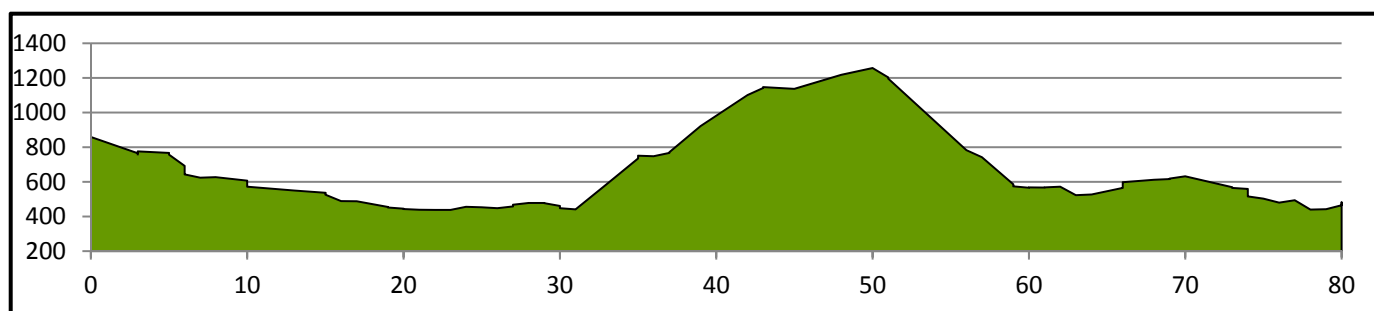


## 48 ème Tour du Pays de Vaud

samedi 28 mai 2016

## TPV 2016 - 2 ème étape - 1ère demi-étape étape, Ballaigues - Orbe


























Gain/ perte d'élévation:	1692 m. / -2105 m.
Pente maximale:	15,1% / -19,0%
Pente moyenne:	2,7 % / -2,5 %
Altitude maxi.:	1257 m.
Altitude mini.:	438 m.
Vitesse moyenne:	40 km/h

KILOMETRES		ETAPE	Alt.	GPS		HORAIRES		
Parcourus	A parcourir			Nord	Est	38 km/h	40 km/h	42 km/h
0,00	-0,2	DEPART, Ballaigues, Poste	860			9:00:00	9:00:00	9:00:00
		Sous conduite 0.2 km						
0,00	80,30	Départ réel lancé	859	46°43'735	6°25'238	9:01:00	9:01:00	9:01:00
3,00	77,30	Lignerolle	765			9:05:31	9:05:17	9:05:05
3,50	76,80	A gauche, Bessonaz	761			9:06:16	9:06:00	9:05:46
3,60	76,70	A droite, rte de l'Abergement	766			9:06:26	9:06:09	9:05:55
3,80	76,50	Tout droit	776			9:06:45	9:06:28	9:06:12
5,30	75,00	Le Vailloud	767			9:08:43	9:08:20	9:07:59
5,40	74,90	Tout droit	757			9:08:51	9:08:27	9:08:06
6,20	74,10	L'Abergement	692			9:09:50	9:09:24	9:09:00
6,90	73,40	A droite	643			9:10:42	9:10:13	9:09:47
7,60	72,70	A gauche	624			9:11:34	9:11:03	9:10:34
8,50	71,80	A droite, Valeyres - Rances	627			9:12:52	9:12:16	9:11:44
10,30	70,00	Rances	607			9:15:23	9:14:40	9:14:01
10,80	69,50	Tout droit, rue du Collège	573			9:16:05	9:15:19	9:14:38
10,90	69,40	A gauche	572			9:16:13	9:15:27	9:14:46
13,50	66,80	A gauche	550			9:20:02	9:19:05	9:18:13
15,00	65,30	A droite	537			9:22:14	9:21:11	9:20:13
15,20	65,10	Champvent	535			9:22:32	9:21:27	9:20:29
15,30	65,00	A droite, Yverdon - Essert	535			9:22:41	9:21:36	9:20:37
15,50	64,80	A gauche	536			9:23:00	9:21:54	9:20:54
15,80	64,50	A gauche	526			9:23:26	9:22:19	9:21:18
16,80	63,50	Essert-sous-Champvent	489			9:24:54	9:23:42	9:22:38
17,00	63,30	Tout droit, Yverdon	488			9:25:12	9:23:59	9:22:54
19,10	61,20	A gauche, Montagny	455			9:28:17	9:26:55	9:25:41
19,30	61,00	Montagny-près-Yverdon	452			9:28:35	9:27:12	9:25:57
20,30	60,00	A gauche	445			9:30:03	9:28:36	9:27:17

## 48 ème Tour du Pays de Vaud

samedi 28 mai 2016

## TPV 2016 - 2 ème étape - 1ère demi-étape, Ballaigues - Orbe

KILOMETRES		ETAPE	Alt.	GPS		HORAIRES		
Parcourus	A parcourir			Nord	Est	38 km/h	40 km/h	42 km/h
20,50	59,80	A droite, Neuchâtel - Grandson	444			9:30:21	9:28:53	9:27:33
20,60	59,70	PAN 	444			9:30:31	9:29:02	9:27:42
20,70	59,60	Les Tuilleries	443			9:30:40	9:29:11	9:27:50
21,40	58,90	A gauche, Neuchâtel - Grandson 	439			9:31:43	9:30:11	9:28:47
22,60	57,70	Grandson	438			9:33:31	9:31:54	9:30:25
23,30	57,00	Sprint PMU, Place du Château 	438	46°48'563	6°38'759	9:34:36	9:32:55	9:31:24
24,10	56,20	Tout droit, Neuchâtel	456			9:35:54	9:34:09	9:32:34
25,00	55,30	Tout droit, Neuchâtel 	453			9:37:17	9:35:28	9:33:50
26,30	54,00	Tout droit, Neuchâtel 	448			9:39:17	9:37:22	9:35:38
27,30	53,00	Tout droit, Neuchâtel 	458			9:40:54	9:38:55	9:37:06
27,80	52,50	Onnens	468			9:41:43	9:39:41	9:37:50
28,00	52,30	Tout droit, Neuchâtel 	478			9:42:04	9:40:01	9:38:09
29,10	51,20	Tout droit, Neuchâtel 	478			9:44:00	9:41:51	9:39:54
29,60	50,70	Corcelles-près-Concise	477			9:44:52	9:42:41	9:40:42
30,10	50,20	Tout droit, Neuchâtel 	461			9:45:38	9:43:25	9:41:23
30,50	49,80	Concise	448			9:46:14	9:43:58	9:41:55
31,00	49,30	A gauche, Provence - Mutrux 	441			9:46:58	9:44:40	9:42:35
31,00	49,30	Début ascension 	441	46°51'118	6°43'215	9:46:58	9:44:40	9:42:35
33,40	46,90	Tout droit, Provence - Mutrux	587			9:51:10	9:48:40	9:46:24
35,60	44,70	Mutrux	735			9:55:16	9:52:33	9:50:06
35,80	44,50	GPM, Mutrux, début ascension  	751	46°52'958	6°43'645	9:55:43	9:52:59	9:50:30
36,00	44,30	Début ravitaillement, sortie de Mutrux 	748	46°53'039	6°43'624	9:56:07	9:53:22	9:50:52
37,00	43,30	A droite, Couvet - Les Rochats	767			9:57:59	9:55:08	9:52:33
37,60	42,70	Tout droit, Couvet - Les Rochats	771			9:59:05	9:56:11	9:53:34
39,80	40,50	Fin ravitaillement 	922	46°53'620	6°42'924	10:03:43	10:00:35	9:57:45
40,10	40,20	Zonne de collecte des déchets 300 m. 	975			10:04:21	10:01:11	9:58:19
42,20	38,10	A gauche, Les Rochats	1101			10:09:33	10:06:08	10:03:01
43,40	36,90	GPM Mise hors course 15 min. 	1142	46°53'425	6°40'547	10:12:28	10:08:54	10:05:40
43,80	36,50	A gauche, Près à la Sage	1147			10:13:22	10:09:45	10:06:29
45,50	34,80	A droite, Mauborget	1137			10:16:37	10:12:51	10:09:25
48,00	32,30	A gauche	1218			10:21:16	10:17:15	10:13:37
50,00	30,30	Panneau 50 km.	1257			10:24:59	10:20:47	10:16:59
51,50	28,80	Tout droit, Grandson	1203			10:27:00	10:22:42	10:18:48
51,50	28,80	Début descente   	1203			10:27:00	10:22:42	10:18:48
51,80	28,50	Mauborget	1196			10:27:25	10:23:06	10:19:11
56,90	23,40	Villars-Burquin	783			10:34:00	10:29:21	10:25:08
57,60	22,70	A droite, Fontaines-sur-Grandson	742			10:34:52	10:30:10	10:25:55
59,80	20,50	Fontaines-sur-Grandson	586			10:37:35	10:32:45	10:28:23
59,90	20,40	Droite-Gauche, Grandson	574			10:37:42	10:32:52	10:28:30
60,00	20,30	A droite, 	566			10:37:50	10:32:59	10:28:37
60,30	20,00	Tout droit, Novalles - Vuiteboeuf	568			10:38:15	10:33:23	10:28:59
60,30	20,00	Panneau 20 km.	568			10:38:15	10:33:23	10:28:59
61,70	18,60	Novalles	567			10:40:18	10:35:20	10:30:51
61,90	18,40	Sprint PMU, panneau grande salle 	568	46°49'736	6°35'831	10:40:36	10:35:37	10:31:07



