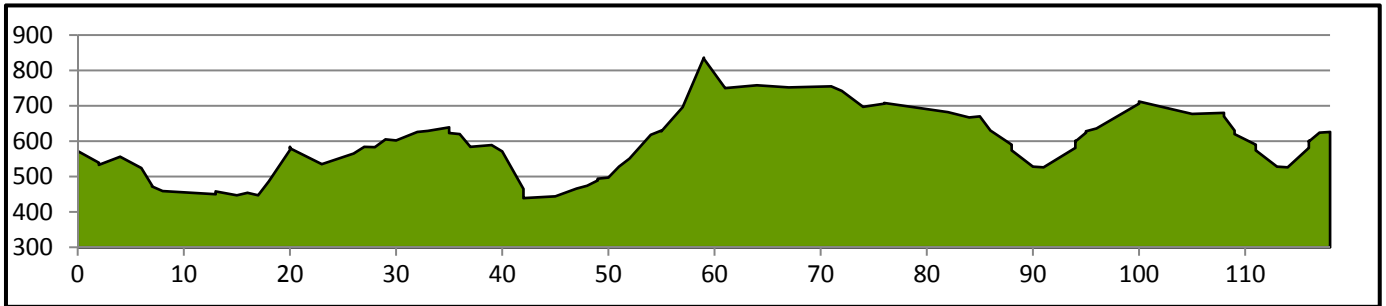


48 ème Tour du Pays de Vaud
Vendredi 27 mai 2016
TPV 2016 - 1 ère étape, Bofflens - Apples












Gain/ perte d'élévation:	1307 m. / -1213 m.
Pente maximale:	12,4% / -11,9%
Pente moyenne:	2,4 % / -2,0 %
Altitude maxi.:	835 m.
Altitude mini.:	438 m.
Vitesse moyenne:	40 km/h

KILOMETRES		ETAPE	Alt.	GPS		HORAIRES		
Parcourus	A parcourir			Nord	Est	38 km/h	40 km/h	42 km/h
0,00		DEPART, Bofflens, Sous conduite 0,9km	578			15:30:00	15:30:00	15:30:00
-0,90	117,00	DEPART réel lancé km 0	572	46°41'895	6°29'564	15:31:31	15:31:31	15:31:31
1,40	115,60	Arnex	539			15:35:18	15:35:07	15:34:57
1,70	115,30	A droite, La Sarraz - Pompaples	533			15:35:47	15:35:34	15:35:22
3,60	113,40	A gauche, Lausanne - La Sarraz	556			15:38:47	15:38:25	15:38:05
5,00	112,00	Pompaples	524			15:40:45	15:40:17	15:39:52
6,20	110,80	A gauche, Yverdon - Orbe	475			15:42:26	15:41:53	15:41:23
6,70	110,30	Orny	472			15:43:09	15:42:34	15:42:02
7,60	109,40	Tout droit, Chavornay - Bavois	459			15:44:26	15:43:48	15:43:12
12,00	105,00	Bavois	450			15:50:45	15:49:48	15:48:55
12,30	104,70	A gauche	458			15:51:14	15:50:15	15:49:21
14,30	102,70	Chavornay	447			15:54:23	15:53:15	15:52:12
15,40	101,60	Tout droit, Ependes Essert-Pittet 	454			15:56:07	15:54:54	15:53:47
16,90	100,10	A droite, Suchy	447			15:58:23	15:57:02	15:55:49
16,90	100,10	Début d'ascension 2,2 km 	447	46°43'262	6°34'547	15:58:23	15:57:02	15:55:49
17,60	99,40	A droite, Suchy	486			15:59:46	15:58:21	15:57:04
19,00	98,00	Suchy	575			16:02:55	16:01:21	15:59:56
19,10	97,90	GPM 	582	46°43'313	6°35'823	16:03:09	16:01:34	16:00:08
19,30	97,70	A droite, Belmont	584			16:03:35	16:01:59	16:00:32
19,50	97,50	A Gauche, Belmont	580			16:03:56	16:02:19	16:00:51
22,70	94,30	Belmont-sur-Yverdon	535			16:08:45	16:06:53	16:05:12
22,80	94,20	A droite, Villaret	535			16:08:54	16:07:01	16:05:20
25,30	91,70	Le Villaret	565			16:12:50	16:10:46	16:08:54
26,90	90,10	La Robellaz	584			16:15:26	16:13:14	16:11:15
27,30	89,70	A droite, Orbe - Corcelles	583			16:16:04	16:13:50	16:11:49
29,60	88,40	A gauche, Moudon - Vuarrens	605			16:18:13	16:15:53	16:13:46
29,90	87,10	A droite, Penthéraz	602			16:20:11	16:17:45	16:15:33

48 ème Tour du Pays de Vaud

vendredi 27 mai 2016

TPV 2016 - 1ère étape, Bofflens - Apples

KILOMETRES		ETAPE	Alt.	GPS		HORAIRES		
Parcourus	A parcourir			Nord	Est	38 km/h	40 km/h	42 km/h
30,90	87,10	Champ-de-Vaud	602			16:20:11	16:17:45	16:15:33
31,00	86,00	Tout droit	626			16:22:00	16:19:29	16:17:12
31,50	85,50	Penthéréaz	626			16:22:50	16:20:16	16:17:57
32,10	84,90	Tout droit, Echallens	629			16:23:50	16:21:13	16:18:51
34,40	82,60	Goumoëns-la-Ville	639			16:27:39	16:24:51	16:22:19
34,90	82,10	A droite, Oulens	623			16:28:27	16:25:36	16:23:01
35,00	82,00	A droite, Goumoëns-le-Jux	620			16:28:36	16:25:45	16:23:10
35,10	81,90	A gauche, Goumoëns-le-Jux	620			16:28:46	16:25:54	16:23:19
36,80	80,20	Goumoëns-le-Jux	584			16:31:19	16:28:20	16:25:37
38,00	79,00	Le Coudray	589			16:33:13	16:30:08	16:27:20
39,00	78,00	A droite, Yverdon	571			16:34:43	16:31:33	16:28:42
41,20	75,80	Bavois	465			16:37:44	16:34:26	16:31:26
41,80	75,20	A gauche, Terrain de foot	439			16:38:32	16:35:11	16:32:09
44,20	72,80	A gauche, Cossonay - La Sarraz	444			16:42:03	16:38:32	16:35:20
46,80	70,20	A droite, Cossonay - La Sarraz	466			16:45:52	16:42:09	16:38:47
46,90	70,10	Orny	466			16:46:01	16:42:18	16:38:55
47,40	69,60	Sprint PMU, Orny 	474	46°40'004	6°31'536	16:46:47	16:43:01	16:39:37
48,30	68,70	A gauche, La Sarraz	489			16:48:13	16:44:22	16:40:54
48,60	68,40	La Sarraz	490			16:48:41	16:44:49	16:41:20
48,70	68,30	A droite, Lausanne - Cossonay	494			16:48:51	16:44:59	16:41:29
49,00	68,00	A droite, Ferreyres	497			16:49:21	16:45:27	16:41:56
50,00	67,00	Panneau 50 km	497	46°39'527	6°30'172	16:50:58	16:46:57	16:43:22
50,50	66,50	A droite, Mollendruz	528			16:52:19	16:48:16	16:44:37
51,00	66,00	Ferreyres	551			16:53:22	16:49:16	16:45:34
53,70	63,30	Moiry	618			16:59:27	16:55:03	16:51:05
54,10	62,90	A droite, Romainmotier	630			17:00:21	16:55:55	16:51:54
54,30	62,70	A gauche, Mont-la-Ville	628			17:00:46	16:56:19	16:52:16
54,30	62,70	Début d'ascension 3,8 km 	628	46°39'015	6°27'207	17:00:46	16:56:19	16:52:16
56,20	60,80	A gauche, Mont-la-Ville	696			17:04:46	17:00:07	16:55:54
58,10	58,90	Mont-la-Ville	836			17:09:23	17:04:30	17:00:04
58,10	58,90	GPM Mise hors course 15' 	836	46°38'851	6°24'677	17:09:23	17:04:30	17:00:04
58,30	58,70	A gauche	833			17:09:43	17:04:49	17:00:22
60,10	56,90	A droite, Montricher	750			17:12:22	17:07:19	17:02:46
60,10	56,90	Début ravitaillement (Sortie camion) 	750	46°37'380	6°24'293	17:12:22	17:07:19	17:02:46
63,90	53,10	Fin ravitaillement 	758	46°36'338	6°22'726	17:18:22	17:13:01	17:08:11
63,90	53,10	Montricher	758			17:18:22	17:13:01	17:08:11
64,20	52,80	Zonne de collecte des déchets 300m. 	754			17:18:50	17:13:28	17:08:37
66,90	50,10	Mollens	752			17:23:06	17:17:31	17:12:29
70,00	47,00	Berolle	755			17:28:00	17:22:10	17:16:54
71,70	45,30	A gauche, Morges	742			17:30:33	17:24:36	17:19:13
73,00	44,00	A gauche, Morges 	697			17:32:23	17:26:20	17:20:52
75,50	41,50	Ballens	706			17:36:03	17:29:49	17:24:11
75,90	41,10	A gauche, L'Isle 	708			17:36:39	17:30:24	17:24:44
81,00	36,00	A droite, Morges - Pampigny 	682			17:43:49	17:37:12	17:31:13

