

Étape 4 SAMEDI 16 AVRIL



ANGÉ > ANGÉ 189,5 km



Trophée Ville d'Angé



C'est une nouvelle fois dans notre petit village gaulois d'Angé que nous accueillons le Tour du Loir et Cher, et cette année encore une journée complète avec également les meilleurs coureurs cadets de la Région en prologue des Élités. Pour Angé, les coureurs de très haut niveau de cette course par étapes difficile font l'objet de toute notre attention et sont accueillis avec tous les honneurs dus à leur sportivité et à leur talent. Chaque année en avril, cette épreuve nous fascine et attire des milliers de spectateurs dans notre département. Notre village pour cette occasion crée l'évènement, s'anime et anime cette grande journée, cette course fait partie de notre patrimoine local. Ce jour-là c'est la fête de tout le village, des animations ont lieu entre le départ et l'arrivée de cette formidable étape. La fête est une passion chez nous et c'est pourquoi notre commune est fière d'accueillir tous les Organisateurs. Que tous ceux qui s'investissent et qui participent à cet évènement majeur dans notre région soient chaleureusement remerciés.

Jacky DEFORGES Maire d'Angé

Accès Angé par D751 (X 1.32317577 - Y 47.57411928) - D764 - D976 - D158

PPO Angé D158 à 0,6km du départ (X 1.23912885 - Y 47.33436861)

Rassemblement Angé Rue du Commerce sur D17

11h15 Départ de la caravane publicitaire

11h30 Signature, présentation des équipes et remise des casquettes Conseil Départemental - Entreprise Calligaro



















12h55 Appel





































13h00 Départ réel sur le lieu de rassemblement




13h30 Départ Trophée Régional Cadets

HORAIRES

KMS	ITINÉRAIRE	Caravane	43km/h	45km/h
189,5 0	▶ ANGÉ Kmo - Départ réel - Rue du Commerce sur D17	🚩	11:15	13:00 13:00
189,4 0,1	D17 Carrefour D17/C10 à droite sur C10 - Début de côte 6%		11:15	13:00 13:00
189,3 0,2	C10 Chaussée rétrécie passage sur une seule file - Tout droit Rue du Château	🚩	11:15	13:00 13:00
188,0 1,5	C10 Carrefour à droite Route du Pernas sur C		11:17	13:02 13:02
187,6 1,9	C Le Pernas - La Chenollière commune d'Angé		11:18	13:02 13:02
187,6 1,9	C Carrefour à gauche puis à droite Route de la Chenollière - Route étroite	🚩	11:18	13:02 13:02
185,9 3,6	C La Gauterie - Preuilland commune d'Angé - Fin de côte		11:21	13:05 13:04
185,0 4,5	C Carrefour à droite direction Orbigny		11:23	13:06 13:06
184,7 4,8	C Pont étroit passage sur une seule file	🚩	11:24	13:06 13:06
182,9 6,6	C La Canarderie - Carrefour à droite La Pouvarderie commune d'Angé		11:27	13:09 13:08
182,7 6,8	C Carrefour à gauche direction Sérelles - Descente rapide - Route étroite	🚩	11:27	13:09 13:09
179,7 9,8	C Carrefour C/D17 à droite Route de la Vallée sur D17 - Virage serré	🚩	11:33	13:13 13:13
179,0 10,5	D17 ANGÉ	🚩	11:34	13:14 13:14
178,8 10,7	D17 Carrefour D17/D158 tout droit - Îlots centraux	🚩	11:35	13:14 13:14
178,5 11,0	D17 ANGÉ Passage sur la ligne	🚩	11:35	13:15 13:14
178,4 11,1	D17 Carrefour D17/C10 à droite sur C10 - Début de côte 3%		11:35	13:15 13:14
178,3 11,2	C10 Chaussée rétrécie passage sur une seule file - Tout droit Rue du Château	🚩	11:36	13:15 13:14
177,0 12,5	C10 Carrefour à droite Route du Pernas sur C		11:38	13:17 13:16
176,6 12,9	C Le Pernas - La Chenollière commune d'Angé		11:39	13:18 13:17
176,6 12,9	C Carrefour à gauche puis à droite Route de la Chenollière - Route étroite	🚩	11:39	13:18 13:17
174,9 14,6	C La Gauterie - Preuilland commune d'Angé - Fin de côte		11:42	13:20 13:19
174,0 15,5	C Carrefour à droite direction Orbigny		11:44	13:21 13:20
173,7 15,8	C Pont étroit passage sur une seule file	🚩	11:44	13:22 13:21
171,9 17,6	C La Canarderie - Carrefour à droite La Pouvarderie commune d'Angé		11:48	13:24 13:23
171,7 17,8	C Carrefour à gauche direction Sérelles - Descente rapide - Route étroite	🚩	11:48	13:24 13:23
168,7 20,8	C Carrefour C/D17 à gauche Route de la Vallée sur D17 - Virage serré	🚩	11:54	13:29 13:27
168,0 21,5	D17 Carrefour D17/C à gauche Le Peu sur C Début de côte 6% Virage serré	🚩	11:55	13:30 13:28
167,5 22,0	C Carrefour à gauche puis à droite Route du Peu sur C		11:56	13:30 13:29
166,6 22,9	C SAINT-JULIEN-DE-CHÉDON - Tout droit Le Bourg - Fin de côte		11:57	13:31 13:30
166,2 23,3	C Carrefour à droite Le Bourg - Route de Bordebure		11:58	13:32 13:31
165,3 24,2	C Carrefour à droite sur D17b		12:00	13:33 13:32
164,9 24,6	D17b Carrefour à droite Allée de Villiers sur D17b		12:01	13:34 13:32
164,5 25,0	D17b Carrefour D17b/C à gauche Route de Villiers sur D17b		12:01	13:34 13:33
164,5 25,0	D17b SAINT-JULIEN-DE-CHÉDON		12:01	13:34 13:33
163,5 26,0	D17b Carrefour D17b/C à gauche Route de la Bodarderie sur C Descente rapide	🚩	12:03	13:36 13:34
162,9 26,6	C Carrefour C/D17 à gauche sur D17 - Îlot central - Virage serré	🚩	12:04	13:37 13:35
162,8 26,7	D17 FAVEROLLES-SUR-CHER - Montparnasse		12:05	13:37 13:35
162,0 27,5	D17 Carrefour D17/D764 à gauche sur D764 Début de côte 5% Îlots centraux	🚩	12:06	13:38 13:36

161,0	28,5	D764	Carrefour D764/D170 à droite direction Faverolles-sur-Cher sur D170		12:08	13:39	13:38
161,0	28,5	D170	Fin de côte - Descente rapide		12:08	13:39	13:38
160,7	28,8	D170	FAVEROLLES-SUR-CHER		12:09	13:40	13:38
160,5	29,0	D170	Carrefour D170/C à droite Rue de l'Église sur D170		12:09	13:40	13:38
160,4	29,1	D170	Pont étroit passage sur une seule file - Ralentisseur		12:09	13:40	13:38
160,3	29,2	D170	Carrefour D170/C à gauche Rue de la Mairie sur D170 - Ralentisseur		12:09	13:40	13:38
159,7	29,8	D170	Carrefour D170/C tout droit La Minière - Les Rouères - Le Graveau sur C8		12:10	13:41	13:39
159,0	30,5	C8	Carrefour C8/D764 à droite sur D764		12:12	13:42	13:40
157,8	31,7	D764	Carrefour D764/D127 à droite direction Saint-Georges-sur-Cher sur D127		12:14	13:44	13:42
157,8	31,7	D127	Îlot central passage des deux côtés		12:14	13:44	13:42
153,5	36,0	D127	La Vallée Pitrou commune de Saint Georges sur Cher		12:22	13:50	13:48
153,1	36,4	D127	Chaussée rétrécie passage sur une seule file		12:23	13:50	13:48
153,0	36,5	D127	Carrefour D127/C à gauche direction La Chaise Rue Gabriel Lebert sur C		12:23	13:50	13:48
151,8	37,7	C	Carrefour à gauche Rue Saint-Vincent - A droite Rue des Vignes		12:25	13:52	13:50
151,0	38,5	C	Carrefour C/D27a à droite Rue de la Liberté sur D27a - Virage serré		12:27	13:53	13:51
150,5	39,0	D27a	SAINT-GEORGES-SUR-CHER		12:28	13:54	13:52
150,2	39,3	D27a	2 Ralentisseurs - Chaussée rétrécie passage sur une seule file		12:28	13:54	13:52
150,0	39,5	D27a	Carrefour D27a/D17 à droite Rue du Génl de Gaulle sur D17 Virage serré		12:29	13:55	13:52
149,5	40,0	D17	Carrefour D17/D27 à gauche sur D27		12:30	13:55	13:53
149,4	40,1	D27	Carrefour/Giratoire D27/D976 passage à droite puis tout droit sur D27		12:30	13:55	13:53
149,3	40,2	D27	Le Port commune de Saint-Georges-sur-Cher		12:30	13:56	13:53
149,2	40,3	D27	Pont du Cher		12:30	13:56	13:53
149,1	40,4	D27	CHISSAY-EN-TOURAINÉ		12:30	13:56	13:53
148,9	40,6	D27	Chaussée rétrécie passage sur une seule file		12:31	13:56	13:54
148,8	40,7	D27	Passage à niveau N°206		12:31	13:56	13:54
148,7	40,8	D27	Carrefour D27/D176 à gauche Route de Tours sur D176 - Virage serré		12:31	13:56	13:54
148,0	41,5	D176	Carrefour D176/C à droite Rue du Côteau la Graffinière Début de côte 8%		12:32	13:57	13:55
147,8	41,7	C	Carrefour à gauche Rue du Prochal		12:33	13:58	13:55
147,7	41,8	C	Carrefour à droite - Fin de côte - Rue de la Touche - Descente rapide		12:33	13:58	13:55
147,2	42,3	C	Carrefour à gauche Rue du Prochal - Virage serré		12:34	13:59	13:56
147,0	42,5	C	Carrefour C/D27 à gauche sur D27 - Virage serré		12:34	13:59	13:56
146,9	42,6	D27	Carrefour D27/C à droite Rue Octave Perret - Virage serré		12:34	13:59	13:56
146,8	42,7	D27	Carrefour D27/C à droite Rue Paul Boncour - A droite puis à gauche		12:35	13:59	13:56
146,5	43,0	-	Carrefour C/D176 à gauche direction Montrichard sur D176 - Virage serré		12:35	14:00	13:57
145,5	44,0	D176	Beaune-Village commune de Chissay-en-Touraine		12:37	14:01	13:58
145,5	44,0	D176	Km41		12:37	14:01	13:58
145,3	44,2	D176	Carrefour D176/C à gauche - Début de côte de Crotte 10% - Virage serré		12:37	14:01	13:58
144,8	44,7	C	Carrefour à droite Rue de Beaune - Descente rapide - Chaussée dégradée		12:38	14:02	13:59
143,9	45,6	C	Carrefour C/D176 à droite sur D176 - Virage serré		12:40	14:03	14:00
143,8	45,7	D176	Carrefour D176/C à gauche sur C - Début de côte 8% - Virage serré		12:40	14:03	14:00
143,5	46,0	C	Rue des Coudrais à gauche		12:41	14:04	14:01
142,9	46,6	C	Carrefour C/D115 à gauche sur D115		12:42	14:05	14:02
142,5	47,0	D115	2 Îlots centraux passage des deux côtés		12:43	14:05	14:02
141,4	48,1	D115	Carrefour D115/D139 à droite sur D139 - Fin de côte		12:45	14:07	14:04
139,5	50,0	D139	Km50		12:48	14:09	14:06
138,0	51,5	D139	Carrefour D139/D28 à droite direction Montrichard sur D28 - Virage serré		12:51	14:11	14:08
135,5	54,0	D28	MONTRICHARD		12:56	14:15	14:12
135,5	54,0	D28	Carrefour D28/D28b à gauche sur D28		12:56	14:15	14:12
132,7	56,8	D28	Balisettes de part et d'autre chaussée rétrécie passage sur une seule file		13:01	14:19	14:15
132,5	57,0	D28	Carrefour D28/D764 à gauche sur D764 - Début de côte 6%		13:01	14:19	14:16
129,0	60,5	D764	Fin de côte MG		13:08	14:24	14:20
128,8	60,7	D764	Carrefour D764/D62 à droite direction Bourré sur D62 - Îlot central		13:08	14:24	14:20
128,0	61,5	D62	Carrefour D62/D62a à droite sur D62a - Descente rapide		13:10	14:25	14:22
127,3	62,2	D62a	BOURRÉ		13:11	14:26	14:22
126,5	63,0	D62a	Carrefour D62a/D176 à gauche sur D176 - Virage serré		13:13	14:27	14:24
125,5	64,0	D176	2 Ralentisseurs - 2 Avancées de trottoirs de part et d'autre		13:15	14:29	14:25
125,2	64,3	D176	Carrefour D176/D62 à gauche sur D62 - Début de côte de Bourré 5%		13:15	14:29	14:25
124,9	64,6	D62	Carrefour D62/D130 à droite Route des Vallées sur D130		13:16	14:30	14:26
123,2	66,3	D130	Carrefour D130/D130a/C4 tout droit direction Thenay sur C4 - Fin de côte		13:19	14:32	14:28
121,2	68,3	C4	Carrefour C4/D85 à droite direction Monthou-sur-Cher sur D85		13:23	14:35	14:31
118,0	71,5	D85	MONTHOU SUR CHER		13:29	14:39	14:35
117,9	71,6	D85	Pont du Bavet étroit passage sur une seule file		13:29	14:39	14:35
117,8	71,7	D85	Carrefour D85/D21/C tout droit Route des Vignes sur C Début de côte 6%		13:29	14:40	14:35
117,0	72,5	C	Carrefour C/C23 à droite direction Thésée sur C23 - Fin de côte		13:30	14:41	14:36
115,5	74,0	C23	THÉSÉE - Descente rapide		13:33	14:43	14:38
115,4	74,1	C23	Carrefour à gauche Rue Jeunier - Début de côte 5% - Virage serré		13:33	14:43	14:38

113,5	76,0	C	Carrefour à droite Rue de Jamblonnière sur C - Fin de côte		13:37	14:46	14:41
113,3	76,2	C	Carrefour C/D11 tout droit Rue Jamblonnière sur C		13:37	14:46	14:41
112,2	77,3	C	Descente rapide - Carrefour à gauche Rue des Charmoises - Virage serré		13:39	14:47	14:43
112,0	77,5	C	Carrefour à gauche Rue des Vignes - Début de côte 5% - Virage serré		13:40	14:48	14:43
110,5	79,0	C	Carrefour tout droit Route du Carroir - Fin de côte		13:43	14:50	14:45
108,4	81,1	C	Carrefour à droite Route du Petit Village - Virage serré		13:47	14:53	14:48
108,0	81,5	C	Carrefour à gauche direction Saint Romain-sur-Cher sur C - Virage serré		13:47	14:53	14:48
106,5	83,0	C	SAINT-ROMAIN-SUR-CHER		13:50	14:55	14:50
105,7	83,8	C	Carrefour C/D675 tout droit direction Méhers sur C		13:52	14:56	14:51
101,5	88,0	C	MÉHERS		14:00	15:02	14:57
101,5	88,0	C	Carrefour C/D63 à droite direction Noyers-sur-Cher sur D63 - Virage serré		14:00	15:02	14:57
101,5	88,0	D63	Zone de ravitaillement  		14:00	15:02	14:57
99,5	90,0	D63	Zone de collecte (X1.4549100 - Y47.32444676)		14:03	15:05	15:00
96,0	93,5	D63	NOYERS-SUR-CHER		14:10	15:10	15:04
94,5	95,0	D63	Carrefour D63/D176b à gauche sur D176b - Virage serré		14:13	15:12	15:06
93,8	95,7	D176b	Carrefour D176b/C à droite direction Chatillon-sur-Cher sur C - Îlot central		14:14	15:13	15:07
93,5	96,0	D176b	Carrefour D176b/C à droite direction Chatillon-sur-Cher - Les Roches sur C		14:15	15:13	15:08
92,5	97,0	C	Carrefour tout droit Route des Vignobles - Début de côte 5%		14:16	15:15	15:09
91,5	98,0	C	Fin de côte		14:18	15:16	15:10
90,5	99,0	C8	6 Zones de rainurages de la chaussée - Les Jariets - Fertevoeux		14:20	15:18	15:12
88,0	101,5	C8	CHÂTILLON-SUR-CHER		14:25	15:21	15:15
87,8	101,7	C8	Chaussée rétrécie passage sur une seule file - Ralentisseur berlinois		14:25	15:21	15:15
87,5	102,0	C8	Carrefour C8/C5 à droite direction Meusnes sur C5 - Virage serré		14:26	15:22	15:16
87,5	102,0	C5	4 Ralentisseurs successifs Rue du Foyer Rural - Rue du Cher		14:26	15:22	15:16
86,8	102,7	C5	Carrefour à gauche sur C5		14:27	15:23	15:16
86,8	102,7	C5	Pont du Canal - Pont du Cher		14:27	15:23	15:16
85,3	104,2	C5	Pont du Fouzon très étroit passage sur une seule file		14:30	15:25	15:18
84,5	105,0	C5	MEUSNES - Varnay		14:31	15:26	15:20
84,4	105,1	C5	3 Ralentisseurs successifs Rue Lamartine	  	14:32	15:26	15:20
83,5	106,0	C5	Carrefour C5/D17 à droite sur D17		14:33	15:27	15:21
83,0	106,5	D17	Carrefour D17/D33a tout droit sur D17		14:34	15:28	15:22
81,0	108,5	D17	Carrefour D17/D17a tout droit sur D17		14:38	15:31	15:24
79,5	110,0	D17	COUFFY		14:41	15:33	15:26
79,4	110,1	D17	Balisettes à droite de la chaussée		14:41	15:33	15:26
76,0	113,5	D17	SEIGY		14:47	15:38	15:31
76,0	113,5	D17	Carrefour D17/D4 à gauche direction Châteauevieux sur D4 - Îlot central		14:47	15:38	15:31
75,8	113,7	D4	Carrefour D4/C à gauche Chemin de la Souriterie - Virage serré		14:48	15:38	15:31
75,8	113,7	C	Début de côte de Seigy 6% - Rue Georges Duvoux		14:48	15:38	15:31
75,5	114,0	C	Carrefour à gauche Route du Poirier Pigeon sur C - Fin de côte		14:48	15:39	15:32
74,0	115,5	C	Carrefour à droite sur C		14:51	15:41	15:34
73,5	116,0	C	Carrefour à droite sur C		14:52	15:41	15:34
73,1	116,4	C	Carrefour à droite Route du Peu direction Châteauevieux sur C		14:53	15:42	15:35
71,0	118,5	C	CHÂTEAUVIEUX		14:57	15:45	15:38
70,8	118,7	C	Carrefour C/D4 à droite direction Seigy sur D4		14:57	15:45	15:38
70,5	119,0	D4	Ilot central passage des deux côtés		14:58	15:46	15:38
70,0	119,5	D4	Carrefour D4/C à gauche sur C - Virage serré		14:59	15:46	15:39
69,9	119,6	C	Pont étroit passage sur une seule file - Début de côte de Péguignon 5%		14:59	15:46	15:39
68,0	121,5	C	Carrefour tout droit Chemin de la Touche - Fin de côte		15:02	15:49	15:42
67,0	122,5	C	Carrefour tout droit puis à droite Route de la Touche - Virage serré		15:04	15:50	15:43
68,5	121,0	C	Carrefour C/D675 tout droit sur D675		15:01	15:48	15:41
68,3	121,2	D675	Zoo de Beauval - Début de côte 6% - Îlots centraux		15:02	15:49	15:41
67,0	122,5	D675	Carrefour et giratoire passage à droite puis à gauche sur D675		15:04	15:50	15:43
67,0	122,5	D675	SAINT-AIGNAN-SUR-CHER		15:04	15:50	15:43
66,5	123,0	D675	Fin de côte MG		15:05	15:51	15:44
67,0	122,5	D675	Carrefour/Giratoire passage à droite puis à droite Boulevard Jean Moulin		15:04	15:50	15:43
66,2	123,3	-	Carrefour/Giratoire passage à gauche puis à gauche Boulevard Valmy		15:06	15:52	15:44
65,3	124,2	-	Carrefour/Giratoire passage à gauche sur D675 - Début de côte 5%		15:07	15:53	15:45
64,9	124,6	D675	Carrefour à gauche Place du Président Wilson sur D675		15:08	15:53	15:46
64,0	125,5	D675	Carrefour D675/D90 à droite sur D90 - Fin de côte - Îlot central		15:10	15:55	15:47
62,5	127,0	D90	Carrefour D90/C à droite Route de Céré sur C - Rainurages		15:13	15:57	15:49
59,5	130,0	C	Carrefour C/C5 à droite direction Mareuil - La Chardoisie - Virage serré		15:18	16:01	15:53
56,5	133,0	C5	MAREUIL-SUR-CHER		15:24	16:05	15:57
55,7	133,8	C5	Carrefour C5/D17 à gauche sur D17 - Virage serré - 2 Ralentisseurs	 	15:25	16:06	15:58
55,5	134,0	D17	Avancées de trottoirs de part et d'autre chaussée rétrécie		15:26	16:06	15:58
52,7	136,8	D17	Carrefour D17/C à gauche Rue de la Tesnière sur C - Virage serré		15:31	16:10	16:02
52,7	136,8	C	Début de côte de la Tesnière 5%		15:31	16:10	16:02

52,2	137,3	C	Carrefour à gauche		15:32	16:11	16:03
51,0	138,5	C	Carrefour à gauche sur C		15:34	16:13	16:04
49,8	139,7	C	Carrefour à gauche sur C - Fin de côte		15:36	16:14	16:06
49,7	139,8	C	Carrefour à droite direction Le Chêne Gauthier		15:37	16:15	16:06
48,8	140,7	C	Le Chêne Gauthier Carrefour à gauche puis à droite Rue du Chêne Gauthier		15:38	16:16	16:07
48,2	141,3	C	Carrefour C/C6 à droite direction Pouillé sur C6		15:39	16:17	16:08
47,0	142,5	C6	POUILLÉ		15:42	16:18	16:10
45,8	143,7	C6	Carrefour C6/D17 à gauche sur D17 - Virage serré	🚩	15:44	16:20	16:11
45,5	144,0	D17	Balisettes de part et d'autre chaussée rétrécie passage sur une seule file	🚩	15:45	16:20	16:12
45,3	144,2	D17	Ralentisseurs très prononcés	🚩	15:45	16:21	16:12
43,5	146,0	D17	Carrefour D17/C à gauche Rue de la Rochette sur C - Virage serré	🚩	15:48	16:23	16:14
43,5	146,0	C	Début de côte de la Rochette 6%		15:48	16:23	16:14
42,5	147,0	C	Carrefour à gauche La Bruyère - Pierrefitte - La Vignière - Fin de côte		15:50	16:25	16:16
40,1	149,4	C	Carrefour à droite direction Preuilland		15:55	16:28	16:19
39,6	149,9	C	Carrefour à droite puis à gauche direction Orbigny		15:56	16:29	16:19
39,5	150,0	C	Entrée du circuit final - Preuilland commune d'Angé		15:56	16:29	16:20
39,2	150,3	C	Pont étroit passage sur une seule file	🚩	15:56	16:29	16:20
37,4	152,1	C	La Canarderie - Carrefour à droite La Pouvarderie commune d'Angé		16:00	16:32	16:22
37,2	152,3	C	Carrefour à gauche direction Sérelles - Descente rapide - Route étroite	🚩	16:00	16:32	16:23
34,2	155,3	C	Carrefour C/D17 à droite Route de la Vallée sur D17 - Virage serré	🚩	16:06	16:36	16:27
33,5	156,0	D17	ANGÉ		16:07	16:37	16:28
33,3	156,2	D17	Carrefour D17/D158 tout droit - Îlots centraux	🚩	16:07	16:37	16:28
33,0	156,5	D17	1er Passage ligne d'arrivée		16:08	16:38	16:28
32,9	156,6	D17	Carrefour D17/C10 à droite sur C10 - Début de côte 6%			16:38	16:28
32,8	156,7	C10	Chaussée rétrécie passage sur une seule file - Tout droit Rue du Château	🚩		16:38	16:28
31,5	158,0	C10	Carrefour à droite Route du Pernas sur C			16:40	16:30
31,1	158,4	C	Le Pernas - La Chenollière commune d'Angé			16:41	16:31
31,1	158,4	C	Carrefour à gauche puis à droite Route de la Chenollière - Route étroite	🚩		16:41	16:31
29,4	160,1	C	La Gauterie - Preuilland commune d'Angé			16:43	16:33
29,4	160,1	C	Fin de côte MG			16:43	16:33
28,5	161,0	C	Carrefour à droite direction Orbigny			16:44	16:34
28,2	161,3	C	Pont étroit passage sur une seule file	🚩		16:45	16:35
26,4	163,1	C	La Canarderie - Carrefour à droite La Pouvarderie commune d'Angé			16:47	16:37
26,2	163,3	C	Carrefour à gauche direction Sérelles - Descente rapide - Route étroite	🚩		16:47	16:37
23,2	166,3	C	Carrefour C/D17 à droite Route de la Vallée sur D17 - Virage serré	🚩		16:52	16:41
22,5	167,0	D17	ANGÉ			16:53	16:42
22,3	167,2	D17	Carrefour D17/D158 tout droit - Îlots centraux	🚩		16:53	16:42
22,0	167,5	D17	2ème Passage ligne d'arrivée			16:53	16:43
11,0	178,5	D17	3ème Passage ligne d'arrivée			17:09	16:58
0,0	189,5		D17 ANGÉ ARRIVÉE 4ème Passage			17:24	17:12

Profil Km : Plat et largeur de voie 5 mètres

Lutte contre le dopage : Motor-home sur zone technique arrivée

Protocole : Podium Arrivée

Permanence - Salle de presse: Mairie salle du conseil



Le maillot jaune à l'honneur à Angé en 2015