



Étape 3 VENDREDI 15 AVRIL

FRÉTEVAL > VENDÔME 203 km



Trophée Ville de Vendôme

Fréteval va accueillir pour la 2ème fois le départ d'une étape du Tour du Loir et Cher à l'occasion de la 57ème édition.

C'est avec une joie immense que nous allons accompagner cette épreuve cycliste internationale qui emprunte les routes de notre département à la découverte de nos territoires.

Fréteval souvent traversé par le Tour du Loir et Cher, est fier de réserver un accueil chaleureux à l'ensemble des acteurs de cette manifestation

Je remercie les organisateurs qui nous font confiance en nous accordant l'organisation du départ de la 3ème étape Fréteval - Vendôme.

**Bernard Pillefer Maire de Fréteval - Président de la Communauté du Perche et Haut Vendômois
Vice Président du Conseil Départemental de Loir-et-Cher**

Conseiller Départemental du Canton Le Perche

Épreuve cycliste incontournable du département mais aussi du territoire vendômois, la 57ème édition du Tour du Loir-et-Cher cycliste promet, cette année encore, de nous offrir un spectacle de qualité. La ville de Vendôme est heureuse d'accueillir, le vendredi 15 avril 2016, l'arrivée de la troisième étape disputée entre Fréteval et Vendôme.

Entre Beauce, Perche et Vallée du Loir, elle offrira surtout l'opportunité d'être au cœur d'une des premières grandes compétitions cyclistes professionnelles de la saison.

La ville de Vendôme sera particulièrement à l'honneur avec deux passages et une arrivée finale située, cette année, avenue Georges Clémenceau.

J'invite tous les vendômois à venir encourager les cyclistes engagés dans l'une des épreuves les plus emblématiques de notre département, et à profiter de cette animation sportive en famille.

J'adresse mes plus vives félicitations et mes remerciements aux organisateurs du TLC, aux bénévoles de l'Union Cycliste Vendômoise et aux agents du service public qui assurent la sécurité de cet événement sportif majeur.

Pascal Brindeau Maire de Vendôme

Président de la Communauté du Pays de Vendôme - Conseiller Départemental

Accès Fréteval par Blois - Oucques D924 - D12 - D2 (X 1.2935990 - Y 47.82187230)

PPO Fréteval à partir de la Rue de la Gare à 0,5km du départ (X 1.20948516 - Y 47.88895759)

Rassemblement Fréteval - Rue de l'Étang

9h45 Départ de la caravane publicitaire

10h45 Signature, présentation des équipes et remise des casquettes Conseil Départemental - Entreprise Calligaro

11h40 Appel

11h45 Départ fictif donné par Monsieur le Maire de Fréteval

11h55 Départ réel lancé à 3,5km du lieu de rassemblement

KMS

ITINÉRAIRE

VC103 **FRÉTEVAL - Départ fictif** - Rue de l'Étang

VC103 Carrefour VC103/D357 tout droit Rue Louis et Marie-Louise Tessier D357

D357 Carrefour à droite Rue du Plessis - Rue du Mail

Carrefour à gauche Rue de la Gare sur VC111 - Virage serré

VC111 Tout droit sur VC101 A droite Rue de l'Étang sur VC103 Virage serré

VC103 Carrefour VC103/D357 à gauche sur D357 - Virage serré

D357 **Pont du Loir**

D357 Carrefour D357/D2 à gauche direction Morée sur D357

203,0 0,0 **Km0 Départ réel** sur D357

201,7 1,3 D357 **MORÉE**

201,5 1,5 D357 Carrefour D357/VC13 tout droit sur D357 - Ralentisseur

201,0 2,0 D357 Carrefour D357/D19 à droite Rue des Prés sur D357 - Virage serré

200,9 2,1 D357 Carrefour D357/D19 tout droit sur D357 - Ralentisseur

200,7 2,3 D357 Carrefour D357/D95 à gauche sur D95 Début de côte 5% Ralentisseur

199,5 3,5 D95 Carrefour D95/VC17 à gauche sur VC17 - Fin de côte - Virage serré

198,5 4,5 VC17 La Blinière tout droit sur VC17 - Descente rapide et sinueuse

197,8 5,2 VC17 Carrefour à droite sur VC17 puis carrefour tout droit sur VC17

197,6 5,4 VC17 Carrefour VC17/VC14 à gauche puis à droite Villepot sur VC14

197,0 6,0 VC14 Carrefour VC14/VC22 à gauche La Poule sur VC22 - Virage serré

196,5 6,5 VC22 Carrefour VC22/VC10 à droite Rue des Côteaux sur VC10 Virage serré

193,9 9,1 VC10 Carrefour VC10/VC13 à droite sur VC13 Début de côte 7% Virage serré



193,4 9,6 VC13 Carrefour VC13/VC14 à gauche direction Girondin sur VC14

193,3 9,7 VC14 La Corbonnière fin de côte - La Bosse - La Grotte - Girondin


190,0 13,0 VC14 Carrefour VC14/D95 à gauche direction Brévainville sur D95

HORAIRES

| Caravane | 43km/h | 45km/h |
|----------|--------|--------|
| 09:45 | 11:45 | 11:45 |
| | 10:00 | 11:55 |
| | 10:02 | 11:56 |
| | 10:02 | 11:57 |
| | 10:03 | 11:57 |
| | 10:03 | 11:57 |
| | 10:04 | 11:58 |
| | 10:06 | 11:59 |
| | 10:08 | 12:01 |
| | 10:09 | 12:02 |
| | 10:10 | 12:02 |
| | 10:11 | 12:03 |
| | 10:12 | 12:04 |
| | 10:17 | 12:07 |
| | 10:18 | 12:08 |
| | 10:18 | 12:08 |
| | 10:24 | 12:13 |

| | | | | | | | |
|-------|------|-------|--|---|-------|-------|-------|
| 186,2 | 16,8 | D95 | BRÉVAINVILLE | | 10:31 | 12:18 | 12:17 |
| 186,1 | 16,9 | D95 | Carrefour D95/D136 à droite sur D136 | | 10:31 | 12:18 | 12:17 |
| 186,0 | 17,0 | D136 | Carrefour D136/D42 à droite direction Moisy sur D42 | | 10:31 | 12:18 | 12:17 |
| 185,7 | 17,3 | D42 | Carrefour D42/C7 à droite sur D42 | | 10:32 | 12:19 | 12:18 |
| 181,2 | 21,8 | D42 | MOISY | | 10:40 | 12:25 | 12:24 |
| 181,0 | 22,0 | D42 | Carrefour D42/D924 à droite direction Blois sur D924 | | 10:41 | 12:25 | 12:24 |
| 180,8 | 22,2 | D924 | Carrefour D924/D42 tout droit sur D924 | | 10:41 | 12:25 | 12:24 |
| 180,0 | 23,0 | D924 | La Bécasse commune de Moisy | | 10:43 | 12:27 | 12:25 |
| 179,6 | 23,4 | D924 | Carrefour/Giratoire D924/D357 passage à droite et tout droit sur D924 | 🚩 | 10:43 | 12:27 | 12:26 |
| 178,2 | 24,8 | D924 | ÉCOMAN | | 10:46 | 12:29 | 12:28 |
| 177,8 | 25,2 | D924 | Carrefour D924/D134 tout droit sur D924 | | 10:47 | 12:30 | 12:28 |
| 175,0 | 28,0 | D924 | Carrefour D924/C1 tout droit sur D924 | | 10:52 | 12:34 | 12:32 |
| 175,0 | 28,0 | D924 | VIÉVY-LE-RAYÉ | | 10:52 | 12:34 | 12:32 |
| 174,8 | 28,2 | D924 | Carrefour D924/C2 tout droit sur D924 | | 10:52 | 12:34 | 12:32 |
| 173,5 | 29,5 | D924 | Carrefour D924/D83 tout droit sur D924 | | 10:55 | 12:36 | 12:34 |
| 171,0 | 32,0 | D924 | OUCQUES | | 11:00 | 12:39 | 12:37 |
| 169,7 | 33,3 | D924 | Carrefour D924/D917 tout droit Grande Rue sur D924 | | 11:02 | 12:41 | 12:39 |
| 169,5 | 33,5 | D924 | Carrefour D924/D12 à droite direction Fréteval sur D12 - Virage serré | 🚩 | 11:02 | 12:41 | 12:39 |
| 169,4 | 33,6 | D12 | Carrefours à droite puis à gauche direction Fréteval sur D12 | | 11:03 | 12:41 | 12:39 |
| 165,8 | 37,2 | D12 | Carrefour D12/D134 tout droit sur D12 | | 11:09 | 12:46 | 12:44 |
| 165,5 | 37,5 | D12 | Carrefour D12/D19 à droite direction Morée sur D19 - Virage serré | 🚩 | 11:10 | 12:47 | 12:45 |
| 164,7 | 38,3 | D19 | La Bosse commune de Viévy-le-Rayé | | 11:11 | 12:48 | 12:46 |
| 164,5 | 38,5 | D19 | Carrefour à gauche Grande Rue direction Morée sur D19 | | 11:12 | 12:48 | 12:46 |
| 164,2 | 38,8 | D19 | Carrefour à gauche direction Morée sur D19 | | 11:12 | 12:49 | 12:46 |
| 164,0 | 39,0 | D19 | Carrefour D19/D134 tout droit direction Morée sur D19 | | 11:13 | 12:49 | 12:47 |
| 159,0 | 44,0 | D19 | MORÉE | | 11:22 | 12:56 | 12:53 |
| 158,7 | 44,3 | D19 | Carrefour tout droit sur D19 - Îlot central - Ralentisseur | 🚩 | 11:23 | 12:56 | 12:54 |
| 158,4 | 44,6 | D19 | Carrefour D19/D357 à gauche sur D357 - Virage serré - Ralentisseur | 🚩 | 11:23 | 12:57 | 12:54 |
| 158,2 | 44,8 | D19 | Carrefour D357/D19 à gauche direction Morée sur D357 - Virage serré | 🚩 | 11:24 | 12:57 | 12:54 |
| 158,1 | 44,9 | VC123 | Carrefour tout droit sur VC123 Mail Maurice Canard puis à gauche | | 11:24 | 12:57 | 12:54 |
| 158,0 | 45,0 | VC123 | Carrefour VC123/D357 à droite Rue du Général de Gaulle sur D357 | | 11:24 | 12:57 | 12:55 |
| 157,9 | 45,1 | D357 | Ralentisseur | 🚩 | 11:24 | 12:57 | 12:55 |
| 157,8 | 45,2 | D357 | Carrefour D357/VC13 à droite Rue du Pont sur VC13 | | 11:24 | 12:58 | 12:55 |
| 157,5 | 45,5 | VC13 | Pont du Loir très étroit passage sur une seule file | 🚩 | 11:25 | 12:58 | 12:55 |
| 157,0 | 46,0 | C3 | FRÉTEVAL | | 11:26 | 12:59 | 12:56 |
| 156,8 | 46,2 | C3 | Carrefour VC3/VC103 à gauche Rue de l'Étang sur VC103 | | 11:26 | 12:59 | 12:56 |
| 156,0 | 47,0 | VC103 | Km41 |  | 11:28 | 13:00 | 12:57 |
| 155,8 | 47,2 | VC103 | Carrefour à gauche Rue de l'Étang sur VC103 | | 11:28 | 13:00 | 12:57 |
| 155,7 | 47,3 | VC103 | Carrefour VC103/D357 à gauche sur D357 - Virage serré | 🚩 | 11:28 | 13:01 | 12:58 |
| 155,6 | 47,4 | D357 | Pont du Loir | 🚩 | 11:28 | 13:01 | 12:58 |
| 155,5 | 47,5 | D357 | Carrefour D357/D2 à droite direction Lignièrès sur D2 | | 11:29 | 13:01 | 12:58 |
| 155,2 | 47,8 | D2 | Carrefour D2/C5 à gauche direction Oucques sur D2 - Début de côte 5% | | 11:29 | 13:01 | 12:58 |
| 154,5 | 48,5 | D2 | Carrefour D2/VC4 tout droit sur D2 | | 11:30 | 13:02 | 12:59 |
| 154,0 | 49,0 | D2 | Fin de côte MG |  | 11:31 | 13:03 | 13:00 |
| 153,0 | 50,0 | D2 | Km50 sur D2 |  | 11:33 | 13:04 | 13:01 |
| 151,5 | 51,5 | D2 | Carrefour D2/D12 à droite direction Lignièrès sur D12 - Virage serré | 🚩 | 11:36 | 13:06 | 13:03 |
| 150,7 | 52,3 | D12 | Carrefour D12/C à droite sur D12 | | 11:38 | 13:07 | 13:04 |
| 149,0 | 54,0 | D12 | Carrefour D12/C2 à gauche sur D12 | | 11:41 | 13:10 | 13:07 |
| 148,5 | 54,5 | D12 | Carrefour D12/C6 à droite sur D12 | | 11:42 | 13:11 | 13:07 |
| 148,0 | 55,0 | D12 | Carrefour D12/C7 tout droit sur D12 | | 11:43 | 13:11 | 13:08 |
| 147,8 | 55,2 | D12 | LIGNIÈRES | | 11:43 | 13:12 | 13:08 |
| 147,2 | 55,8 | D12 | Carrefour D12/C9 à gauche direction Pezou sur D12 - Virage serré | 🚩 | 11:44 | 13:12 | 13:09 |
| 144,2 | 58,8 | D12 | Carrefour D12/C5 à gauche sur D12 | | 11:50 | 13:17 | 13:13 |
| 144,0 | 59,0 | D12 | Carrefour D12/D34 à droite sur D12 | | 11:50 | 13:17 | 13:13 |
| 144,0 | 59,0 | D12 | PEZOU - Pont du Loir | 🚩 | 11:50 | 13:17 | 13:13 |
| 143,8 | 59,2 | D12 | Carrefour D12/D34 tout droit Rue du Pont sur D34 | | 11:51 | 13:17 | 13:13 |
| 143,6 | 59,4 | D34 | Carrefour D34/D208 à gauche direction Lisle sur D208 - Virage serré | 🚩 | 11:51 | 13:17 | 13:14 |
| 142,5 | 60,5 | D208 | Fortunas commune de Pezou | | 11:53 | 13:19 | 13:15 |
| 141,8 | 61,2 | D208 | LISLE | | 11:54 | 13:20 | 13:16 |
| 141,6 | 61,4 | D208 | 2 Ralentisseurs successifs très prononcés | 🚩 | 11:55 | 13:20 | 13:16 |
| 140,9 | 62,1 | D208 | SAINT-FIRMIN-DES-PRÉS Carrefour D208/D111a tout droit sur D208 | | 11:56 | 13:21 | 13:17 |
| 140,0 | 63,0 | D208 | Carrefour - Giratoire D208/D111 passage à droite sur D111 - Îlots | 🚩 | 11:58 | 13:22 | 13:19 |
| 139,7 | 63,3 | D111 | Carrefour - Giratoire passage à droite à droite direction Morée sur D111 | 🚩 | 11:58 | 13:23 | 13:19 |
| 139,0 | 64,0 | D111 | Haie de Champ commune de Saint Firmin-des-Prés | | 12:00 | 13:24 | 13:20 |
| 138,0 | 65,0 | D111 | D111-D141 | | 12:01 | 13:25 | 13:21 |
| 136,7 | 66,3 | D141 | RAHART Carrefour D141/D141a tout droit sur D141 | | 12:04 | 13:27 | 13:23 |

| | | | | | | | |
|-------|-------|-------|---|---|-------|-------|-------|
| 134,2 | 68,8 | D141 | Carrefour D141/D357 tout droit sur D141 - Îlots centraux |  | 12:09 | 13:31 | 13:26 |
| 132,0 | 71,0 | D141 | LA VILLE-AUX-CLERCS | | 12:13 | 13:34 | 13:29 |
| 132,0 | 71,0 | D141 | Carrefour D141/D12 tout droit sur D12 | | 12:13 | 13:34 | 13:29 |
| 131,5 | 71,5 | D12 | Ralentisseur |  | 12:14 | 13:34 | 13:30 |
| 131,0 | 72,0 | D12 | Carrefour D12/D24 tout droit sur D12 | | 12:15 | 13:35 | 13:31 |
| 130,9 | 72,1 | D12 | Carrefour D12/D141 à droite direction Chauvigny-du-Perche sur D141 | | 12:15 | 13:35 | 13:31 |
| 127,0 | 76,0 | D141 | CHAUVIGNY-DU-PERCHE | | 12:22 | 13:41 | 13:36 |
| 126,5 | 76,5 | D141 | Carrefour D141/D56 à gauche direction Rommilly du Perche sur D56 | | 12:23 | 13:41 | 13:37 |
| 126,2 | 76,8 | D56 | Carrefour D56/D141 à gauche direction Rommilly du Perche sur D56 | | 12:24 | 13:42 | 13:37 |
| 123,5 | 79,5 | D56 | ROMILLY-DU-PERCHE | | 12:29 | 13:45 | 13:41 |
| 123,2 | 79,8 | D56 | Carrefour D56/D12 à droite sur D56 - Virage serré |  | 12:29 | 13:46 | 13:41 |
| 123,0 | 80,0 | D56 | Carrefour D56/C5 à droite direction La Chapelle-Vicomtesse sur C5 | | 12:30 | 13:46 | 13:41 |
| 120,0 | 83,0 | C5-C4 | Carrefour C4/C3 à droite direction La Chapelle Vicomtesse sur C3 | | 12:35 | 13:50 | 13:45 |
| 118,6 | 84,4 | C3 | Carrefour C3/D106 tout droit direction La Chapelle-Vicomtesse sur C3 | | 12:38 | 13:52 | 13:47 |
| 118,2 | 84,8 | C3 | Carrefour C3/D141 à gauche sur D141 - Pont - Virage serré |  | 12:39 | 13:53 | 13:48 |
| 118,2 | 84,8 | D141 | LA CHAPELLE VICOMTESSE | | 12:39 | 13:53 | 13:48 |
| 117,8 | 85,2 | D141 | Carrefour D141/D40 tout droit direction Droué sur D141 | | 12:39 | 13:53 | 13:48 |
| 117,0 | 86,0 | D141 | Carrefour D141/C5 tout droit sur D141 | | 12:41 | 13:55 | 13:49 |
| 112,3 | 90,7 | D141 | DROUÉ | | 12:50 | 14:01 | 13:55 |
| 111,8 | 91,2 | D141 | Carrefour D141/D160 à droite sur D141 | | 12:51 | 14:02 | 13:56 |
| 111,7 | 91,3 | D109 | Zone de ravitaillement  |  | 12:51 | 14:02 | 13:56 |
| 111,5 | 91,5 | D141 | Pont sur l'Eggonne | | 12:51 | 14:02 | 13:57 |
| 111,3 | 91,7 | D141 | Carrefour D141/D19/D23 à gauche direction la Fontenelle sur D19 |  | 12:51 | 14:02 | 13:57 |
| 111,2 | 91,8 | D19 | 2 Ralentisseurs successifs |  | 12:52 | 14:03 | 13:57 |
| 111,0 | 92,0 | D19 | Carrefour D19/C à gauche sur D19 | | 12:52 | 14:03 | 13:57 |
| 110,7 | 92,3 | D19 | Passage à niveau N°70  |  | 12:53 | 14:03 | 13:58 |
| 110,6 | 92,4 | D109 | Zone de collecteE (X 1,0710422 - Y 48,04315527)  |  | 12:53 | 14:03 | 13:58 |
| 107,8 | 95,2 | D19 | Carrefour D19/C3 tout droit sur D19 | | 12:58 | 14:07 | 14:01 |
| 106,7 | 96,3 | D19 | LA FONTENELLE | | 13:00 | 14:09 | 14:03 |
| 106,6 | 96,4 | D19 | Carrefour D19/D23 à gauche derrière l'Église direction Arville sur D23 | | 13:00 | 14:09 | 14:03 |
| 102,5 | 100,5 | D23 | Carrefour D23/C2 tout droit sur D23 | | 13:08 | 14:15 | 14:09 |
| 101,0 | 102,0 | D23 | ARVILLE | | 13:11 | 14:17 | 14:11 |
| 100,6 | 102,4 | D23 | 2 Ralentisseurs - Balisettes à droite passage sur une seule file |  | 13:12 | 14:17 | 14:11 |
| 100,4 | 102,6 | D23 | Carrefour D23/D921 tout droit direction Oigny sur D23 |  | 13:12 | 14:18 | 14:11 |
| 98,7 | 104,3 | D23 | OIGNY | | 13:15 | 14:20 | 14:14 |
| 98,3 | 104,7 | D23 | Carrefour D23/D109 à gauche sur D109 - Virage serré | | 13:16 | 14:21 | 14:14 |
| 95,5 | 107,5 | D109 | SAINT-AGIL |  | 13:21 | 14:25 | 14:18 |
| 95,4 | 107,6 | D109 | Carrefour D109/D40 à gauche sur D40 | | 13:21 | 14:25 | 14:18 |
| 95,0 | 108,0 | D40 | Carrefour D40/D921 à droite sur D921 - Virage serré - Ralentisseur |  | 13:22 | 14:25 | 14:19 |
| 92,3 | 110,7 | D921 | Carrefour D921/C11 à gauche direction Droué sur C11 - Virage serré |  | 13:27 | 14:29 | 14:22 |
| 91,1 | 111,9 | C11 | Carrefour C11/D160 à droite sur D160 - Pont - Virage serré |  | 13:29 | 14:31 | 14:24 |
| 91,0 | 112,0 | D160 | CHOUÉ - Début de côte 6% | | 13:30 | 14:31 | 14:24 |
| 90,5 | 112,5 | D160 | Carrefour à gauche direction Mondoubleau sur D160 | | 13:30 | 14:31 | 14:25 |
| 90,4 | 112,6 | D160 | 2 Ralentisseurs successifs très prononcés - Rue de l'École |  | 13:31 | 14:32 | 14:25 |
| 90,2 | 112,8 | D160 | Carrefour D160/VC7 tout droit sur D160 - Fin de côte |  | 13:31 | 14:32 | 14:25 |
| 89,0 | 114,0 | D160 | Carrefour D160/D106 à droite direction Mondoubleau sur D106 | | 13:33 | 14:34 | 14:27 |
| 88,0 | 115,0 | D106 | MONDOUBLEAU | | 13:35 | 14:35 | 14:28 |
| 87,4 | 115,6 | D106 | Carrefour tout droit rue Leroy | | 13:36 | 14:36 | 14:29 |
| 86,9 | 116,1 | D106 | Carrefour D106/D151 à droite rue Gheerbrant sur D106 - Virage serré |  | 13:37 | 14:37 | 14:29 |
| 86,6 | 116,4 | D106 | Carrefour D106/D921/D86 à gauche direction Cormenon sur D921 | | 13:38 | 14:37 | 14:30 |
| 86,2 | 116,8 | D921 | CORMENON | | 13:39 | 14:37 | 14:30 |
| 85,0 | 118,0 | D921 | Carrefour D921/D151a à gauche sur D151a - Virage serré |  | 13:41 | 14:39 | 14:32 |
| 85,0 | 118,0 | D151a | Place Léon Avrain - Début de côte 7% | | 13:41 | 14:39 | 14:32 |
| 82,5 | 120,5 | D151a | Carrefour D151a/D151 à droite direction Le Temple sur D151 | | 13:45 | 14:43 | 14:35 |
| 81,2 | 121,8 | D151 | Carrefour D151/D66 à gauche direction Beauchêne sur D66 | | 13:48 | 14:44 | 14:37 |
| 81,2 | 121,8 | D66 | Fin de côte MG  | | 13:48 | 14:44 | 14:37 |
| 78,0 | 125,0 | D66 | BEAUCHÊNE | | 13:54 | 14:49 | 14:41 |
| 77,9 | 125,1 | D66 | Carrefour D66/D56 à droite direction le Temple sur D56 - Virage serré |  | 13:54 | 14:49 | 14:41 |
| 77,5 | 125,5 | D56 | Carrefour D56/C8 à gauche sur D56 | | 13:55 | 14:50 | 14:42 |
| 75,0 | 128,0 | D56 | LE TEMPLE | | 14:00 | 14:53 | 14:45 |
| 74,7 | 128,3 | D56 | Carrefour à droite Route de Beauchêne | | 14:00 | 14:54 | 14:46 |
| 74,5 | 128,5 | D56 | Carrefour D56/D151 tout droit direction Sargé-sur-Braye sur D56 | | 14:00 | 14:54 | 14:46 |
| 74,0 | 129,0 | D56 | Carrefour D56/C à gauche sur D56 - Chaussée dégradée |  | 14:01 | 14:55 | 14:47 |
| 69,0 | 134,0 | D56 | SARGÉ-SUR-BRAYE - Rue du Haut-Bourg | | 14:11 | 15:01 | 14:53 |
| 68,5 | 134,5 | D56 | Carrefour à gauche rue Claude Odeau sur D56 | | 14:12 | 15:02 | 14:54 |
| 68,3 | 134,7 | D56 | Carrefour D56/D921 à gauche sur D921 - Virage serré |  | 14:12 | 15:02 | 14:54 |

| | | | | | | | |
|------|-------|-------|---|---|-------|-------|-------|
| 67,0 | 136,0 | D921 | Monplaisr commune de Sargé-sur-Braye | | 14:15 | 15:04 | 14:56 |
| 66,8 | 136,2 | D921 | Carrefour D921/D357D9 tout droit sur D9 - Îlots centraux | 🚩 | 14:15 | 15:05 | 14:56 |
| 63,5 | 139,5 | D9 | La Brunellière commune de Savigny-sur-Braye | | 14:21 | 15:09 | 15:01 |
| 62,6 | 140,4 | D9 | SAVIGNY-SUR-BRAYE | | 14:23 | 15:10 | 15:02 |
| 62,5 | 140,5 | D9 | Carrefour D9/D5 tout droit Rue de la Canardière sur D5 - Ralentisseur | 🚩 | 14:23 | 15:11 | 15:02 |
| 62,3 | 140,7 | D5 | Carrefour D5/D9 tout droit Rue de la République sur D5 | | 14:23 | 15:11 | 15:02 |
| 62,2 | 140,8 | D5 | Carrefour D5/D9 à gauche Grande Rue direction Vendôme Virage serré | 🚩 | 14:24 | 15:11 | 15:02 |
| 62,0 | 141,0 | - | Carrefour à gauche - Place du Châtelier tout droit Avenue de Vendôme | | 14:24 | 15:11 | 15:03 |
| 61,8 | 141,2 | D5 | Carrefour tout droit direction Vendôme sur D5 - Début de côte 5 % | | 14:24 | 15:12 | 15:03 |
| 59,5 | 143,5 | D5 | Fin de côte | | 14:29 | 15:15 | 15:06 |
| 58,0 | 145,0 | D5 | La Poulinère commune de Savigny-sur-Braye | | 14:31 | 15:17 | 15:08 |
| 58,0 | 145,0 | D5 | Carrefour D5/C3 tout droit sur D5 | | 14:31 | 15:17 | 15:08 |
| 55,0 | 148,0 | D5 | Carrefour D5/D148 tout droit sur D5 - La Belle Étoile | | 14:37 | 15:21 | 15:12 |
| 52,0 | 151,0 | D5 | Carrefour D5/D53 à droite direction Lunay sur D53 | | 14:43 | 15:25 | 15:16 |
| 50,5 | 152,5 | D53 | LUNAY - Rue du Lavoir | | 14:45 | 15:27 | 15:18 |
| 49,5 | 153,5 | D53 | Carrefour D53/D53a tout droit Rue du Lavoir sur D53a | | 14:47 | 15:29 | 15:19 |
| 49,0 | 154,0 | D53a | Carrefour D53a/C à droite sur D53a - Rue de Boële - Virage serré | 🚩 | 14:48 | 15:29 | 15:20 |
| 48,9 | 154,1 | D53a | Carrefour D53a/D82 tout droit Rue Berger sur D53a | | 14:48 | 15:30 | 15:20 |
| 48,9 | 154,1 | D53a | Carrefour D53a/D53 tout droit sur D53 - Début de côte 6% | | 14:48 | 15:30 | 15:20 |
| 48,0 | 155,0 | D53 | Fin de côte | | 14:50 | 15:31 | 15:21 |
| 47,0 | 156,0 | D53 | Carrefour D53/C tout droit sur D53 - Descente rapide | 🚩 | 14:52 | 15:32 | 15:23 |
| 46,3 | 156,7 | D53 | LES ROCHES L'ÉVÈQUE - Grande Rue | | 14:53 | 15:33 | 15:23 |
| 45,9 | 157,1 | D53 | Carrefour D53/D24 à droite direction Montoie sur D24 | | 14:54 | 15:34 | 15:24 |
| 44,8 | 158,2 | D24 | Chaussée rétrécie passage sur une seule file | 🚩 | 14:56 | 15:35 | 15:25 |
| 44,2 | 158,8 | D24 | Carrefour D24/D917 à gauche sur D917 Virage serré Pont sur le Loir | 🚩 | 14:57 | 15:36 | 15:26 |
| 44,0 | 159,0 | D917 | Carrefour/Giratoire D917/C à gauche Piquant - La Poussinière sur C | | 14:58 | 15:36 | 15:27 |
| 43,0 | 160,0 | C | Tout droit Rue de Piquant sur C - Chaussée rétrécie | 🚩 | 15:00 | 15:38 | 15:28 |
| 42,6 | 160,4 | C | Carrefour tout droit Rue de la Poussinière - Descente rapide | 🚩 | 15:00 | 15:38 | 15:28 |
| 41,4 | 161,6 | C | Carrefour tout droit Rue de la Poussinière | | 15:03 | 15:40 | 15:30 |
| 41,1 | 161,9 | C | Carrefour à droite sur C | | 15:03 | 15:40 | 15:30 |
| 41,1 | 161,9 | C | Passage à niveau N°28  | 🚩 | 15:03 | 15:40 | 15:30 |
| 41,0 | 162,0 | C | Carrefour à droite puis tout droit - Début de côte Les Hubert 8% | | 15:03 | 15:41 | 15:31 |
| 40,7 | 162,3 | C | Carrefour à gauche - Virage serré | 🚩 | 15:04 | 15:41 | 15:31 |
| 40,3 | 162,7 | C | Carrefour à doitee Rue de Fleurigny sur C - Virage serré | 🚩 | 15:05 | 15:42 | 15:31 |
| 39,5 | 163,5 | C | Carrefour à gauche sur C - Fin de côte | | 15:06 | 15:43 | 15:33 |
| 39,2 | 163,8 | C | Carrefour C/D917/D168 tout droit direction Saint-Rimay sur D168 | | 15:07 | 15:43 | 15:33 |
| 37,5 | 165,5 | D168 | SAINT-RIMAY - Carrefour à droite Rue des Plantes - Descente rapide | 🚩 | 15:10 | 15:45 | 15:35 |
| 37,0 | 166,0 | D168 | Carrefour D168/VC4 à gauche Rue du Gondre sur VC4 | | 15:11 | 15:46 | 15:36 |
| 35,0 | 168,0 | C24 | HOUSSAY Route de Saint Rimay | | 15:15 | 15:49 | 15:39 |
| 34,8 | 168,2 | C24 | Carrefour C24/D67 à gauche Rue Principale sur D67 - Virage serré | 🚩 | 15:15 | 15:49 | 15:39 |
| 34,6 | 168,4 | D67 | Carrefours tout droit sur D67 - Début de côte 4% | | 15:15 | 15:49 | 15:39 |
| 34,4 | 168,6 | D67 | Carrefour à gauche sur D67 | | 15:16 | 15:50 | 15:39 |
| 34,2 | 168,8 | D67 | Carrefour D67/C52 à droite direction Villierfaux sur C52 Virage très serré | 🚩 | 15:16 | 15:50 | 15:40 |
| 34,0 | 169,0 | C52 | Carrefour à gauche puis à droite sur C52 | | 15:16 | 15:50 | 15:40 |
| 33,2 | 169,8 | C52 | Carrefour C52/C8 tout droit sur C8 | | 15:18 | 15:51 | 15:41 |
| 31,5 | 171,5 | C8 | Carrefour tout droit la Guilloiserie puis à droite sur C8 | | 15:21 | 15:54 | 15:43 |
| 30,7 | 172,3 | C8 | VILLIERSFAUX - Carrefour C8/D82 à droite sur D82 | | 15:23 | 15:55 | 15:44 |
| 30,6 | 172,4 | D82 | Carrefour D82/C3-VC4 à gauche Rue de la Brisse sur VC4 Virage serré | 🚩 | 15:23 | 15:55 | 15:44 |
| 28,5 | 174,5 | VC4 | MARCILLY-EN-BEAUCE | | 15:27 | 15:58 | 15:47 |
| 28,4 | 174,6 | VC4 | Carrefour VC4/D166 à droite direction Vendôme sur D166 Virage serré | 🚩 | 15:27 | 15:58 | 15:47 |
| 27,5 | 175,5 | D166 | Bordebeurre commune de Marcilly en Beauce | | 15:29 | 15:59 | 15:49 |
| 27,5 | 175,5 | D166 | Carrefour D166/C15 tout droit sur D166 | | 15:29 | 15:59 | 15:49 |
| 27,0 | 176,0 | D166 | Carrefour D166/C à droite La Vove - Début de côte 4% - Virage serré | 🚩 | 15:30 | 16:00 | 15:49 |
| 26,8 | 176,2 | C | Passage à niveau N°130  | 🚩 | 15:30 | 16:00 | 15:49 |
| 26,0 | 177,0 | VC11 | La Vove commune de Naveil - Fin de côte | | 15:31 | 16:01 | 15:51 |
| 25,9 | 177,1 | VC11 | Carrefour à droite puis à droite direction Villerable - Route étroite | 🚩 | 15:32 | 16:02 | 15:51 |
| 25,6 | 177,4 | VC502 | Carrefour à droite direction Villerable sur VC502 | | 15:32 | 16:02 | 15:51 |
| 25,3 | 177,7 | VC502 | Carrefour à gauche direction Villerable Route de Bordebeurre sur C10 | | 15:33 | 16:02 | 15:51 |
| 24,5 | 178,5 | C10 | VILLERABLE | | 15:34 | 16:04 | 15:53 |
| 24,3 | 178,7 | C10 | Carrefour C10/D165 à gauche Rue des Blés sur D165 | | 15:35 | 16:04 | 15:53 |
| 24,0 | 179,0 | D165 | Chanteloup commune de Villerable - Rue des Blés - Rue du 8 Mai | | 15:35 | 16:04 | 15:53 |
| 23,0 | 180,0 | D165 | Carrefour D165/C11 à droite Grand'Rue sur D165 - Virage serré | 🚩 | 15:37 | 16:06 | 15:55 |
| 22,7 | 180,3 | D165 | Carrefour D165/C8 à gauche Val des Caves sur D165 | | 15:38 | 16:06 | 15:55 |
| 21,3 | 181,7 | D165 | Carrefour et giratoire tout droit Rue de la Tarotte | 🚩 | 15:40 | 16:08 | 15:57 |
| 21,0 | 182,0 | D165 | Carrefour D165/D917/D164 tout droit direction Naveil sur D164 | | 15:41 | 16:08 | 15:57 |
| 20,3 | 182,7 | D164 | NAVEIL | | 15:42 | 16:09 | 15:58 |

| | | | | | | | |
|------|-------|-------|---|---|-------|-------|-------|
| 20,2 | 182,8 | D164 | Carrefour à droite Rue de la Fosse aux Oies - Virage serré | 🚩 | 15:42 | 16:10 | 15:58 |
| 19,8 | 183,2 | - | Villaria commune de Naveil | | 15:43 | 16:10 | 15:59 |
| 19,7 | 183,3 | | Carrefour à gauche direction Vendôme sur D917 - Virage serré | 🚩 | 15:43 | 16:10 | 15:59 |
| 18,9 | 184,1 | D917 | La Foliette commune de Naveil | | 15:45 | 16:11 | 16:00 |
| 18,0 | 185,0 | D917 | VENDÔME - Balisettes à droite de la chaussée | 🚩 | 15:46 | 16:13 | 16:01 |
| 17,5 | 185,5 | D917 | Carrefour D917/C à droite sur C - Début de côte 7% - Virage très serré | 🚩 | 15:47 | 16:13 | 16:02 |
| 17,0 | 186,0 | C | Fin de côte | | 15:48 | 16:14 | 16:03 |
| 16,9 | 186,1 | C | Carrefour à gauche Tertre de la Motte - Début de côte 8% | | 15:48 | 16:14 | 16:03 |
| 16,9 | 186,1 | GR65 | Entrée secteur chemin en calcaire GR65 | 🚩 | 15:48 | 16:14 | 16:03 |
| 16,4 | 186,6 | GR65 | Fin de côte puis descente rapide | 🚩 | 15:49 | 16:15 | 16:03 |
| 16,1 | 186,9 | GR65 | Sortie secteur chemin en calcaire à gauche puis à droite | 🚩 | 15:50 | 16:15 | 16:04 |
| 16,0 | 187,0 | - | Carrefour à gauche Rue de Chanteloup - Descente rapide | 🚩 | 15:50 | 16:15 | 16:04 |
| 15,8 | 187,2 | - | Carrefour-giratoire passage des deux côtés puis à gauche | 🚩 | 15:51 | 16:16 | 16:04 |
| 15,8 | 187,2 | - | Habillages urbains à gauche de la chaussée - Îlots centraux | 🚩 | 15:51 | 16:16 | 16:04 |
| 15,7 | 187,3 | - | Ralentisseur Faubourg Saint Lubin | 🚩 | 15:51 | 16:16 | 16:04 |
| 15,5 | 187,5 | - | Carrefour avec D917 tout droit Îlots centraux surélevés Pont du Loir | 🚩 | 15:51 | 16:16 | 16:05 |
| 15,4 | 187,6 | - | Porte Saint Georges - Chaussée rétrécie passage sur une seule file | 🚩 | 15:51 | 16:16 | 16:05 |
| 15,3 | 187,7 | - | Carrefour à gauche Rue Saint Pierre Lamothe - Virage serré | 🚩 | 15:51 | 16:16 | 16:05 |
| 15,2 | 187,8 | - | Entrée secteur pavé | 🚩 | 15:52 | 16:17 | 16:05 |
| 15,1 | 187,9 | - | Sortie secteur pavé | 🚩 | 15:52 | 16:17 | 16:05 |
| 14,9 | 188,1 | - | Carrefour à droite sur D957a - Pont du Loir | 🚩 | 15:52 | 16:17 | 16:05 |
| 14,6 | 188,4 | D957a | Carrefour à droite Rue des Quatres Huyes - Virage serré | 🚩 | 15:53 | 16:17 | 16:06 |
| 14,0 | 189,0 | D957a | Carrefour/Giratoire des Rochambelles passage à gauche puis à gauche | 🚩 | 15:54 | 16:18 | 16:07 |
| 13,8 | 189,2 | - | Ralentisseur | 🚩 | 15:54 | 16:19 | 16:07 |
| 13,4 | 189,6 | - | Carrefour avec D957 tout droit Foubourg Chartrain | 🚩 | 15:55 | 16:19 | 16:07 |
| 13,1 | 189,9 | - | Passage à niveau N°127 | 🚩 | 15:56 | 16:19 | 16:08 |
| 13,0 | 190,0 | - | Carrefour à gauche Rue du Cimmetière - Tout droit Rue de la Tuilerie | 🚩 | 15:56 | 16:20 | 16:08 |
| 12,6 | 190,4 | - | Carrefour/Giratoire/Square à gauche Boulevard de France | 🚩 | 15:57 | 16:20 | 16:08 |
| 12,3 | 190,7 | - | Carrefour à droite Boulevard Georges Clémenceau - Virage serré | 🚩 | 15:57 | 16:21 | 16:09 |
| 12,2 | 190,8 | - | Entrée du circuit final | | 15:57 | 16:21 | 16:09 |
| 12,0 | 191,0 | - | 1^{er} Passage ligne d'arrivée | | 15:58 | 16:21 | 16:09 |
| 11,9 | 191,1 | - | Carrefour à droite Rue des Maillettes | | | 16:21 | 16:09 |
| 11,8 | 191,2 | - | Carrefour tout droit Rue Jacques Cartier | | | 16:21 | 16:09 |
| 11,6 | 191,4 | C5 | SAINT-OUEN | | | 16:22 | 16:10 |
| 11,4 | 191,6 | C5 | Carrefour C5/D36 à gauches sur D36 - Début de côte 6% | | | 16:22 | 16:10 |
| 10,0 | 193,0 | D36 | Carrefour D36/C à gauche sur C - Virage serré - Descente rapide | 🚩 | | 16:24 | 16:12 |
| 9,3 | 193,7 | C | VENDÔME - Rue de Danzé - Début de côte 6% | | | 16:25 | 16:13 |
| 8,9 | 194,1 | - | Carrefour à gauche Rue de la Forêt - Virage serré | 🚩 | | 16:25 | 16:13 |
| 8,8 | 194,2 | - | Carrefour à droite Rue des Champlés - Virage serré | 🚩 | | 16:25 | 16:13 |
| 8,4 | 194,6 | - | Fin de côte | | | 16:26 | 16:14 |
| 8,2 | 194,8 | - | Carrefour à gauche Route de la Garde - Descente rapide | 🚩 | | 16:26 | 16:14 |
| 7,8 | 195,2 | - | Carrefour tout droit Boulevard du Président Roosevelt | | | 16:27 | 16:15 |
| 7,2 | 195,8 | - | Carrefour de l'Europe et giratoire à gauche Avenue Jean Moulin | 🚩 | | 16:28 | 16:16 |
| 6,5 | 196,5 | - | Ralentisseur | 🚩 | | 16:29 | 16:17 |
| 6,2 | 196,8 | - | Carrefour à gauche Avenue Georges Clémenceau - Virage serré | 🚩 | | 16:29 | 16:17 |
| 6,0 | 197,0 | - | 2^{ème} Passage ligne d'arrivée | | | 16:29 | 16:17 |
| 0,0 | 203,0 | | VENDÔME ARRIVÉE 3^{ème} Passage | | | 16:38 | 16:25 |

Protocole : Podium Arrivée

Lutte contre le dopage : Motor-home sur zone technique arrivée

Permanence - Salle de presse : Salle polyvalente face à la ligne d'arrivée

2015 la grande foule au départ de Fréteval



2015 Yann Guyot enfin récompensé à Vendôme