


Étape 2 JEUDI 14 AVRIL

ORCHAISE > CHAILLES 202,5 km



Trophée **Agglopolys**
Communauté d'agglomération de Blois

Pour la première fois, Orchaise accueillera avec grand plaisir le départ de la deuxième étape de la 57ème édition du Tour du Loir-et-Cher "E.PROVOST"

C'est pour notre village une belle animation, puisqu'après un départ en centre bourg, les coureurs feront un nouveau passage en venant de Molineuf avec quelques belles bosses à grimper, qui devraient donner du spectacle.

Nous souhaitons tous une météo clémente afin que les spectateurs que nous espérons nombreux, s'associent à cette belle manifestation et puissent venir découvrir notre belle vallée de la Cisse.

Je tiens à féliciter les organisateurs de ce Tour du Loir-et-Cher, Alain Carré, Didier Prévost et Alain Perdoux pour leur dynamisme et leur imagination pour faire découvrir notre territoire chaque année de façon différente. Très bon Tour 2016 à tous.

Gérard Charzat Maire d'Orchaise



Mesdames, Messieurs, Chers amis sportifs,

La commune de Chailles va de nouveau accueillir le final d'une étape du Tour du Loir et Cher cycliste 2016. Nous remercions les organisateurs d'avoir retenu cette étape Orchaise - Chailles le jeudi 14 avril prochain et l'arrivée face aux commerces, route Nationale.

Après avoir traversé la quasi-totalité des communes d'Agglopolys, cette étape s'achèvera par 4 tours de circuit dans notre commune.

Nul doute que vous verrez les meilleurs cyclistes amateurs en découdre sur ce nouveau circuit d'arrivée.

Je veux remercier également les bénévoles qui nous aident pour la sécurité des coureurs et des spectateurs.

Ce 14 avril sera de nouveau un jour de fête sportive pour notre Commune.

Yves Crosnier-Courtin Maire de Chailles



Accès ville départ obligatoire par Blois D766 direction Châteaurenault (X 1,2976880 - Y 47,5828903)

Orchaise à droite VC4 Rue Creuse-A droite VC5 Chemin de Vaslière-A droite VC9 Rue Touche Moreau

PPO

Orchaise à 0,7km du départ (X 1,1873794 - Y 47,59142181)

Rassemblement Place des Fêtes à Orchaise

10h00 Départ de la caravane publicitaire

11h00 Signature, présentation des équipes et remise des casquettes Conseil Départemental - Entreprise Calligaro



































11h55 Appel



































12h00 Départ fictif

12h03 Départ réel lancé à 0,8 km du lieu de rassemblement

HORAIRES

KMS	ITINERAIRE	HORAIRES		
		Caravane	43km/h	45km/h
	ORCHAISE - Départ fictif - Place des Fêtes à droite sur D766	10:00	12:00	12:00
	D766 Carrefour D766/D135a à droite direction Molineuf sur D766			
202,5	Km0 Départ réel sur D766	10:05	12:03	12:03
201,5	D766 MOLINEUF - Ralentisseur	10:06	12:04	12:04
201,1	D766 Carrefour D766/D155 à droite sur D155 - Virage serré - Début de côte 5%	10:07	12:04	12:04
200,0	D155 Fin de côte - La Pigonnière de Nervaux	10:09	12:06	12:06
198,7	D155 Carrefour D155/VC6/VC21 à gauche La Chauvinière sur VC21 - Route étroite	10:12	12:08	12:08
196,5	C Carrefour C/D131 à gauche direction Chambon-sur-Cisse sur D131 Virage serré	10:16	12:11	12:11
195,2	D131 Carrefour D131/C à droite direction Lignerelle sur C - Virage serré	10:18	12:13	12:12
194,1	C Carrefour C/D45 à droite direction Onzain sur D45 - Virage serré	10:20	12:14	12:14
191,0	D45 La Ménardière - Dugny	10:26	12:19	12:18
189,5	D45 ONZAIN	10:29	12:21	12:20
188,7	D45 Carrefour D45/C1 à gauche sur D45	10:30	12:22	12:21
188,6	D45 Carrefour D45/D58 à gauche direction Chouzy-sur-Cisse sur D58 - Virage serré	10:31	12:22	12:21
188,0	D58 Ralentisseur très prononcé	10:32	12:23	12:22
185,0	D58 CHOUZY-SUR-CISSE	10:37	12:27	12:26
184,0	D58 Carrefour D58/D135 à gauche direction Molineuf sur D135 - Virage serré	10:39	12:28	12:27
183,9	D135 Ralentisseur coussins berlinois	10:39	12:28	12:27
183,8	D135 Carrefour à gauche sur D135 - Ralentisseur	10:40	12:29	12:27
183,6	D135 Carrefour D135/C à gauche direction Coulanges sur D135 - Îlot central	10:40	12:29	12:28
183,0	D135 Carrefour D135/C à droite sur D135	10:41	12:30	12:29
181,2	D135 Carrefour D135/D135c à gauche direction Coulanges sur D135c	10:44	12:32	12:31
181,1	D135c Pont sur la Cisse étroit passage sur une seule file	10:45	12:32	12:31
180,9	D135c COULANGES - Début de côte 4%	10:45	12:33	12:31
180,6	D135c Carrefour D135c/C à droite Rue de la Fontaine sur D135c - Fin de côte	10:46	12:33	12:32
180,4	D135c Carrefour à droite puis à droite Rue de la Boutinière sur D135c	10:46	12:33	12:32
179,3	D135c Pont sur la Cisse étroit passage sur une seule file	10:48	12:35	12:33
179,0	D135c Carrefour D135c/D135 à gauche direction Chambon-sur-Cisse sur D135	10:49	12:35	12:34

177,0	25,5	D135	CHAMBON-SUR-CISSE		10:52	12:38	12:37
176,5	26,0	D135	Carrefour à gauche Rue Paul Renouard sur D135		10:53	12:39	12:37
176,3	26,2	D135	Carrefour D135/D45 à droite direction Molineuf sur D135 - Virage serré		10:54	12:39	12:37
175,9	26,6	D135	Carrefour D135/C à gauche direction Molineuf sur D135		10:54	12:40	12:38
175,0	27,5	D135	MOLINEUF - Ralentisseur - 2 coussins berlinois		10:56	12:41	12:39
174,5	28,0	D135	Carrefour D135/C à droite le Vieux Tertre - Début de côte 6% - Virage très serré		10:57	12:42	12:40
173,5	29,0	C	Carrefour C/D766 à gauche direction Molineuf sur D766 - Fin de côte		10:59	12:43	12:41
172,5	30,0	D766	MOLINEUF		11:01	12:44	12:43
172,0	30,5	D766	Carrefour D766/D135 à droite sur D766		11:02	12:45	12:43
171,8	30,7	D766	Carrefour D766/D135/C à droite Tertre Billeux - Début de côte 10% - Virage serré		11:02	12:45	12:43
171,5	31,0	C	Carrefour à gauche Chemin de Coquine - Fin de côte		11:03	12:46	12:44
171,3	31,2	C	Carrefour tout droit puis à droite Chemin de la Petite Bausserie sur C		11:03	12:46	12:44
171,0	31,5	C	Carrefour à droite Chemin de la Grossardière		11:04	12:46	12:45
170,9	31,6	C	Carrefour à gauche Chemin de la Bausserie - Virage serré descente rapide		11:04	12:47	12:45
170,7	31,8	C	Carrefour à gauche Chemin de la Maltière - Virage serré		11:04	12:47	12:45
170,0	32,5	C	Le Gué Taureau commune de Molineuf - Carrefour C/D135 à droite sur D135		11:05	12:48	12:46
169,2	33,3	D135	Carrefour à droite sur D135 - Début de côte d'Andillon 6%		11:07	12:49	12:47
168,5	34,0	D135	Carrefour D135/D135a à gauche direction Orchaie sur D135a		11:08	12:50	12:48
168,2	34,3	D135a	ORCHAIE		11:09	12:50	12:48
168,2	34,3	D135a	Fin de côte MG 		11:09	12:50	12:48
168,0	34,5	D135a	3 Ralentisseurs - Chaussée rétrécie balisettes		11:09	12:51	12:49
167,4	35,1	D135a	Carrefour à gauche Rue de Saint-Lubin sur D135a		11:10	12:51	12:49
167,3	35,2	D135a	Carrefour D135a/D766 à droite sur D766 virage serré		11:11	12:52	12:49
167,1	35,4	D766	Carrefour D766/VC9 à gauche Rue de Touche Moreau sur VC9		11:11	12:52	12:50
166,8	35,7	VC9	Ralentisseur - Chaussée rétrécie passage sur une seule file		11:11	12:52	12:50
166,1	36,4	VC9	Pont étroit passage sur une seule file		11:13	12:53	12:51
161,5	41,0	C	Carrefour C/D107 à droite direction Herbault sur D107 - Virage serré		11:21	13:00	12:57
161,0	41,5	D107	HERBAULT		11:22	13:00	12:58
161,0	41,5	D107	Km41 		11:22	13:00	12:58
160,5	42,0	D107	2 Ralentisseurs		11:23	13:01	12:59
160,3	42,2	D107	Carrefour D107/D766 à droite sur D766		11:24	13:01	12:59
160,0	42,5	D766	Carrefour D766/D108 tout droit sur D766		11:24	13:02	12:59
159,7	42,8	D766	Carrefour D766/D26 à droite sur D766 - Ralentisseur		11:25	13:02	13:00
159,2	43,3	D766	Carrefour/Giratoire D766/D32 à droite direction Saint Lubin sur D32		11:26	13:03	13:00
159,2	43,3	D766	Îlots centraux passage à droite impératif		11:26	13:03	13:00
153,0	49,5	D32	Carrefour D32/D133 tout droit sur D32		11:37	13:12	13:09
152,5	50,0	D32	SAINT-LUBIN-EN-VERGONNOIS - Km50		11:38	13:12	13:09
152,2	50,3	D32	Chaussée rétrécie passage sur une seule file		11:39	13:13	13:10
152,1	50,4	D32	Carrefour D32/D135/C1 à gauche direction Saint-Bohaire sur C1 - Virage serré		11:39	13:13	13:10
152,0	50,5	C1	Chaussée rétrécie passage sur une seule file - 2 Ralentisseurs		11:39	13:13	13:10
148,0	54,5	C2	SAINT-BOHAIRE		11:47	13:19	13:15
147,5	55,0	C2	Carrefour C2/D68 à gauche sur D68 - Carrefour à droite sur D68		11:48	13:19	13:16
147,0	55,5	D68	Carrefour à gauche Rue Saint Béthaire sur D68 Début de côte 5% Virage serré		11:49	13:20	13:17
146,5	56,0	D68	Fin de côte		11:50	13:21	13:17
144,2	58,3	D68	Grivelle commune de Saint Bohaire		11:54	13:24	13:20
144,0	58,5	D68	Carrefour D68/C à droite direction La Chapelle-Vendômoise sur C		11:54	13:24	13:21
143,0	59,5	C	Pont étroit passage sur une seule file		11:56	13:26	13:22
141,5	61,0	C	Carrefour C/C109 à gauche Le Bourg puis tout droit rue de Cottereau sur C109		11:59	13:28	13:24
141,5	61,0	C109	LA CHAPELLE-VENDÔMOISE		11:59	13:28	13:24
141,2	61,3	C109	Carrefour à gauche Rue de Blois - Virage serré		11:59	13:28	13:24
141,0	61,5		Carrefour C/D26 à droite Rue des Écoles sur D26 - Ralentisseur		12:00	13:28	13:25
140,7	61,8	D26	2 Ralentisseurs très prononcés		12:00	13:29	13:25
140,5	62,0	D26	Passage à niveau N°59 		12:01	13:29	13:25
140,5	62,0	D26	Carrefour D26/C à droite route de Siany direction Averdon sur C - Virage serré		12:01	13:29	13:25
139,2	63,3	C	Siany		12:03	13:31	13:27
139,0	63,5	C	Carrefour à gauche direction Averdon sur C17		12:04	13:31	13:27
136,5	66,0	C17	Carrefour C17/C14 à gauche Rue du Pont sur C14		12:08	13:35	13:31
136,2	66,3	C14	Pont sur la Cisse étroit passage sur une seule file		12:09	13:35	13:31
136,1	66,4	C14	AVERDON		12:09	13:35	13:31
136,0	66,5	C14	Ralentisseur		12:09	13:35	13:31
135,8	66,7	C14	Carrefour C14/D162/VC27 à gauche direction Champigny-en-Beauce sur VC27		12:10	13:36	13:31
135,5	67,0	VC27	Ralentisseur		12:10	13:36	13:32
133,8	68,7	C	Pont sur la Cisse étroit passage sur une seule file		12:13	13:38	13:34
131,3	71,2	C	CHAMPIGNY-EN-BEAUCE		12:18	13:42	13:37
131,2	71,3	C	Carrefour tout droit Rue du Four à Chauz - Chaussée rétrécie - Ralentisseur		12:18	13:42	13:38
130,8	71,7	C	Carrefour C/D26 à gauche Grande Rue sur D26 - Virage serré et balisettes		12:19	13:43	13:38

130,5	72,0	D26	Carrefour D26/C106 à droite direction Villefrancoeur sur C106 - Virage serré		12:20	13:43	13:39
130,0	72,5	C106	Carrefour à gauche Rue du Haut-Buisson direction Villefrancoeur sur C		12:20	13:44	13:39
127,5	75,0	C	Champ Renaud - Freschines - Virage à droite serré rue Lavoisier		12:25	13:47	13:43
126,5	76,0	C	VILLEFRANCOEUR		12:27	13:49	13:44
126,4	76,1	C	Ralentisseur		12:27	13:49	13:44
126,2	76,3	VC	Carrefour tout droit puis à droite puis à gauche sur D138 - Virages serrés		12:28	13:49	13:44
126,0	76,5	D138	Passage à niveau N°56		12:28	13:49	13:45
124,5	78,0	D138	Le Breuil commune de Villefrancoeur		12:31	13:51	13:47
124,4	78,1	D138	Carrefour D138/D957 à droite sur D957		12:31	13:51	13:47
124,2	78,3	D957	Carrefour D957/D138 à gauche direction Landes-le-Gaulois sur D138		12:31	13:52	13:47
120,2	82,3	D138	LANDES-LE-GAULOIS		12:39	13:57	13:52
120,1	82,4	D138	Carrefour D138/D47/D68 à gauche puis à droite sur D68 - Virage serré		12:39	13:57	13:52
115,5	87,0	D68	LANCÔME		12:48	14:04	13:59
115,3	87,2	D68	Carrefour D68/D16 à gauche direction Françay sur D16 - Virage serré		12:48	14:04	13:59
112,5	90,0	D16	Villeneuve commune de Françay		12:53	14:08	14:03
112,0	90,5	D68	FRANCAY		12:54	14:09	14:03
111,7	90,8	D68	Carrefour D16/D108 à droite Rue du Perche sur D108 - Virage serré		12:55	14:09	14:04
111,5	91,0	D108	Carrefour D108/C10 à gauche La Bonne Dame sur C10		12:55	14:09	14:04
105,0	97,5	C4	SAINT-CYR-DU-GAULT Carrefour C4/D145/D65 à gauche sur D65		13:07	14:19	14:13
101,7	100,8	D65	SAINT-ÉTIENNE-DES-GUÉRETS		13:14	14:23	14:17
101,7	100,8	D65	Zone de ravitaillement		13:14	14:23	14:17
101,5	101,0	D65	Carrefour D65/C6 tout droit sur D65		13:14	14:23	14:17
101,4	101,1	D65	Carrefour D65/C1 tout droit sur D65		13:14	14:24	14:17
100,5	102,0	D65	Zone de collecte (X 1,0715515 - Y 47,59051661)		13:16	14:25	14:19
100,0	102,5	D65	Carrefour D65/D766 tout droit sur D65 - Îlots centraux passage des deux côtés		13:17	14:26	14:19
96,5	106,0	D65	SANTENAY		13:23	14:30	14:24
96,0	106,5	D65	Carrefour D65/D107/D1/D155 à gauche direction Molineuf sur D155Îlot central		13:24	14:31	14:25
94,5	108,0	D155	Carrefour D155/C1 à droite Le Châtelier direction Seillac sur C1		13:27	14:33	14:27
92,0	110,5	C	SEILLAC		13:32	14:37	14:30
91,5	111,0	C	Carrefour C/D131 à droite sur D131 - Virage serré - Ralentisseur		13:33	14:37	14:31
89,5	113,0	D131	Carrefour D131/D1 à droite direction Santenay sur D1		13:36	14:40	14:33
88,8	113,7	D1	Vauliard commune d'Onzain		13:38	14:41	14:34
88,0	114,5	D1	Carrefour D1/D65 à gauche direction Mesland sur D65		13:39	14:42	14:35
84,1	118,4	D65	Carrefour D65/D43 à gauche direction Mesland sur D43		13:47	14:48	14:40
83,0	119,5	D43	MESLAND		13:49	14:49	14:42
82,2	120,3	D43	Carrefour D43/D65 à droite direction Monteaux sur D65 - Virage serré		13:50	14:50	14:43
80,5	122,0	D65	La Besnerie commune de Monteaux		13:53	14:53	14:45
80,0	122,5	D65	MONTEAUX		13:54	14:53	14:46
79,7	122,8	D65	Carrefour D65/C à gauche sur D65 - îlots centraux passage des deux côtés		13:55	14:54	14:46
79,5	123,0	D65	Carrefour D65/D58 à gauche direction Onzain sur D58 - Virage serré		13:55	14:54	14:47
79,3	123,2	D58	Carrefour à droite sur D58 - Chaussée rétrécie passage sur une seule file		13:56	14:54	14:47
79,0	123,5	D58	Carrefour D58/D65 à gauche direction Onzain sur D58		13:56	14:55	14:47
77,0	125,5	D58	ONZAIN Meuves commune d'Onzain		14:00	14:58	14:50
76,5	126,0	D58	Carrefour D58/C7 à gauche Chemin de Rabelais Début de côte 5% Virage serré		14:01	14:58	14:51
75,0	127,5	C7	Carrefour C7/D43/D1 à droite sur D1 - Fin de côte - Virage serré		14:04	15:00	14:53
73,3	129,2	D1	ONZAIN		14:07	15:03	14:55
72,5	130,0	D1	Balisettes de part et d'autre chaussée rétrécie passage sur une seule file		14:08	15:04	14:56
72,3	130,2	D1	Carrefour D1/D58 à droite Rue Gustave Marc sur D1 - Virage serré		14:09	15:04	14:56
72,2	130,3	D1	Ralentisseur - Chaussée rétrécie passage sur une seule file		14:09	15:04	14:56
71,8	130,7	D1	Carrefour D1/D1a à droite direction Chaumont-sur-Loire sur D1		14:10	15:05	14:57
70,5	132,0	D1	Carrefour/Giratoire D1/D952 tout droit sur D1 - Passage à droite obligatoire		14:12	15:07	14:59
70,5	132,0	D1	Pont sur la Loire		14:12	15:07	14:59
70,0	132,5	D1	CHAUMONT-SUR-LOIRE		14:13	15:07	14:59
69,9	132,6	D1	Carrefour D1/D751 à droite sur D751 - Îlot central passage à droite		14:13	15:08	14:59
69,5	133,0	D1	Carrefour D1/D114 à gauche direction Montrichard sur D114 - Début de côte 5%		14:14	15:08	15:00
68,8	133,7	D114	Carrefour/Giratoire/Îlot central passage des deux côtés à gauche sur D144		14:15	15:09	15:01
68,5	134,0	D114	Carrefour D114/D27 tout droit sur D114		14:16	15:09	15:01
68,5	134,0	D114	Fin de côte MG		14:16	15:09	15:01
68,3	134,2	D114	Ralentisseur		14:16	15:10	15:01
65,5	137,0	D114	Carrefour D114/C10 à gauche direction Valaire sur C10 - Virage serré		14:21	15:14	15:05
64,0	138,5	C10	La Pieuse carrefour C/C à droite direction Sambin sur C - Virage serré		14:24	15:16	15:07
62,5	140,0	C	Carrefour à gauche puis à droite direction Sambin sur C		14:27	15:18	15:09
59,0	143,5	C23	SAMBIN		14:34	15:23	15:14
58,5	144,0	C23	Pont étroit passage sur une seule file		14:35	15:23	15:15
58,4	144,1	C23	Carrefour C23/D764 à gauche sur D764		14:35	15:24	15:15
58,1	144,4	D764	Carrefour D764/D52 à gauche sur D764		14:35	15:24	15:15

58,0	144,5	D764	Chaussée rétrécie passage sur une seule file		14:35	15:24	15:15
54,5	148,0	D764	MONTHOU-SUR-BIEVRE		14:42	15:29	15:20
54,2	148,3	D764	Carrefour D764/D169 à gauche direction Valaire sur D169 - Virage serré		14:43	15:29	15:20
53,5	149,0	D169	Carrefour D169/C à droite direction Valaire sur D169		14:44	15:30	15:21
52,7	149,8	D169	Le Côteau commune de Monthou-sur-Bièvre		14:45	15:32	15:22
52,0	150,5	D169	Carrefour D169/C à droite sur D169		14:47	15:33	15:23
51,8	150,7	D169	2 Ralentisseurs très prononcés		14:47	15:33	15:23
51,7	150,8	D169	VALAIRE - Pont étroit passage sur une seule file - Début de côte 5%		14:47	15:33	15:24
51,2	151,3	D169	Carrefour D169/C à droite sur D169 - Îlot central passage à droite - Fin de côte		14:48	15:34	15:24
48,8	153,7	D169	CANDÉ-SUR-BEUVRON		14:53	15:37	15:27
48,5	154,0	D169	Carrefour D169/D751 à droite sur D751 - Virage serré - Pont du Beuvron		14:53	15:37	15:28
48,4	154,1	D751	Carrefour D751/D173/D7 à droite direction les Montils sur D7		14:53	15:38	15:28
46,0	156,5	D7	LES MONTILS - Ralentisseur - Chaussée rétrécie passage sur une seule file		14:58	15:41	15:31
45,5	157,0	D7	Carrefour D7/D764/D77 à droite sur D764 puis à gauche direction Seur sur D77		14:59	15:42	15:32
43,0	159,5	D77	SEUR		15:04	15:45	15:35
42,7	159,8	D77	Îlot à droite de la chaussée rétrécie passage à gauche sur une seule file		15:04	15:45	15:36
42,0	160,5	D77	Carrefour D77/D61 à droite direction Chitenay sur D61 - Virage serré		15:05	15:46	15:37
41,8	160,7	D61	Carrefour à gauche Clos de Vrilly direction Chitenay sur D61		15:06	15:47	15:37
39,5	163,0	D61	CHITENAY		15:10	15:50	15:40
39,3	163,2	D61	Carrefour D61/D38 à gauche Grande Rue sur D38 - Virage serré - Ralentisseur		15:11	15:50	15:40
39,0	163,5	D38	Îlots centraux - Chaussée rétrécie		15:11	15:51	15:41
38,7	163,8	D38	Carrefour D38/D61 tout droit direction Cellettes sur D38 - Îlot central		15:12	15:51	15:41
38,5	164,0	D38	Carrefour D38/C1 tout droit direction Cormeray sur C1		15:12	15:51	15:41
36,5	166,0	C1	CORMERAY		15:16	15:54	15:44
36,3	166,2	C1	3 Ralentisseurs successifs		15:16	15:54	15:44
36,0	166,5	C1	Carrefour C1/D956 à gauche direction Celettes sur D956 - Virage serré		15:17	15:55	15:45
33,5	169,0	D956	CELLETES		15:21	15:58	15:48
32,0	170,5	D956	Carrefour D956/D77 tout droit sur D956		15:24	16:00	15:50
31,9	170,6	D956	Carrefour D956/D38 tout droit sur D956		15:24	16:01	15:50
31,5	171,0	D956	Carrefour D956/D77 à gauche direction Seur sur D77 Îlot central Virage serré		15:25	16:01	15:51
29,0	173,5	D77	Carrefour D77/C à droite Rue de la Bruyère sur C		15:30	16:05	15:54
28,3	174,2	C	Carrefour à gauche Chemin de la Bruyère		15:31	16:06	15:55
28,0	174,5	C5	SEUR		15:32	16:06	15:55
27,5	175,0	C	Carrefour à gauche puis à droite direction Chailles par la Route des Roches sur C		15:33	16:07	15:56
26,7	175,8	C	Carrefour à gauche La Haye Rue de la Forêt - Virage serré		15:34	16:08	15:57
26,2	176,3	C	Carrefour à droite direction Chailles par la Route des Bordes sur C1		15:35	16:09	15:58
26,2	176,3	C1	La Haye commune des Montils		15:35	16:09	15:58
25,5	177,0	C1	CHAILLES		15:36	16:09	15:59
25,3	177,2	C	Nombreux Ralentisseurs Rue des Bordes puis tout droit Rue des Allets		15:37	16:10	15:59
24,0	178,5	C	Entrée du circuit final à droite Rue des Poussettières		15:39	16:12	16:01
23,4	179,1	C	Carrefour à gauche Rue Creuse		15:40	16:12	16:01
23,1	179,4	C	2 Ralentisseurs		15:41	16:13	16:02
22,8	179,7	C	Carrefour C/D751 à droite Rue Nationale sur D751		15:41	16:13	16:02
22,7	179,8	D751	Carrefour D751/C à gauche Rue de la Vallée sur C Îlot central passage à gauche		15:42	16:13	16:02
21,4	181,1	C	Carrefour tout droit Rue du Pléssis - Début de côte 3%		15:44	16:15	16:04
20,7	181,8	C	Carrefour tout droit Rue du Pléssis - Fin de côte		15:45	16:16	16:05
20,5	182,0	C	Carrefour C/D751 à gauche Rue Nationale sur D751		15:46	16:16	16:05
20,0	182,5	D751	1er passage ligne d'arrivée		15:47	16:17	16:06
19,6	182,9	D751	Carrefour à droite Rue des Allets - Îlots centraux passage à droite - Virage serré		15:47	16:18	16:06
19,3	183,2	-	2 Ralentisseurs Rue des Allets		15:48	16:18	16:07
19,0	183,5	-	Carrefour à gauche Rue des Poussettières		15:49	16:19	16:07
18,4	184,1	C	Carrefour à gauche Rue Creuse		15:50	16:19	16:08
18,1	184,4	C	2 Ralentisseurs		15:50	16:20	16:08
17,8	184,7	C	Carrefour C/D751 à droite Rue Nationale sur D751		15:51	16:20	16:09
17,7	184,8	D751	Carrefour D751/C à gauche Rue de la Vallée sur C Îlot central passage à gauche		15:51	16:20	16:09
16,4	186,1	C	Carrefour tout droit Rue du Pléssis - Début de côte 3%		15:53	16:22	16:11
15,7	186,8	C	Carrefour tout droit Rue du Pléssis - Fin de côte		15:55	16:23	16:12
15,5	187,0	C	Carrefour C/D751 à gauche Rue Nationale sur D751		15:55	16:23	16:12
15,0	187,5	D751	2ème passage ligne d'arrivée		15:56	16:24	16:13
10,0	192,5	D751	3ème passage ligne d'arrivée			16:31	16:19
5,0	197,5	D751	4ème passage ligne d'arrivée			16:38	16:26
0,0	202,5		D751 CHAILLES ARRIVÉE 5ème passage			16:45	16:33

Profil dernier Km : Légère montée et largeur de voie 6 mètres

Lutte contre le dopage : Motor-home sur zone technique arrivée

Protocole : Podium Arrivée

Permanence - Salle de presse : Espace Chavil à 600m (X 1,3136332 - Y 47,53975542)