

Étape 1 MERCREDI 13 AVRIL

BLOIS > NOUAN-LE-FUZELIER 172,5 km



Trophée Ville de Nouan-le-Fuzelier

Depuis des années nous accueillons le Tour du Loir-et-Cher. Cette année encore nous nous réjouissons d'accueillir à nouveau l'arrivée de la 1ère étape de la 57ème édition du Tour du Loir-et-Cher "E.PROVOST" qui aura lieu le mercredi 13 avril 2016, pour le plaisir de tous, sur le territoire de la commune de Nouan-le-Fuzelier.



Nous espérons un temps au beau fixe pour permettre aux spectateurs d'apprécier l'évolution des cyclistes dans les meilleures conditions possibles.

Grâce à cette manifestation sportive, nous souhaitons que chacun passe une superbe journée et que ceux qui découvrent notre Sologne en profitent pour visiter notre cité, station verte de vacances, qui offre de multiples possibilités d'hébergement et dont les artisans et commerçants sont actifs et offrent des prestations et des produits de qualité.

Nos félicitations aux animateurs du Tour cycliste de Loir-et-Cher pour leur enthousiasme, bonne chance aux coureurs, que les meilleurs gagnent et que vous tous passiez une agréable journée, dans la convivialité.

Hugues AGUETTAZ Maire de Nouan-le-Fuzelier

PPO Blois Rue Trouessard à 0,3km du départ (X 1.33380905 - Y 47.58913248)

Rassemblement Blois Place de la République - Halle aux Grains

- 10h00 Départ de la caravane publicitaire
- 10h30 Signature et présentation des équipes
- 11h55 Appel
- 12h00 Départ fictif
- 12h10 Départ réel lancé à 5km du lieu de rassemblement

HORAIRES





























KMS





ITINÉRAIRE

BLOIS Départ fictif - Préfecture - Conseil Départemental de Loir et Cher
LA CHAUSSÉE-SAINT-VICTOR - Avenue Maunoury

- D2152 Route Nationale sur D2152 - Îlots centraux
- D2152 Carrefour D2152/D204 à gauche Rue de Champlouet sur D204 - Îlots centraux
- D204 Carrefour, giratoire habillages à l'axe passage à droite puis tout droit sur D204
- D204 Carrefour/Giratoire tout droit Rue de Champlouet sur D204
- D204 Carrefour/Giratoire D204/D952a/D50 à droite sur D50

KMS	ITINÉRAIRE	Caravane	43km/h	45km/h
	BLOIS Départ fictif - Préfecture - Conseil Départemental de Loir et Cher	10:00	12:00	12:00
	LA CHAUSSÉE-SAINT-VICTOR - Avenue Maunoury			
	D2152 Route Nationale sur D2152 - Îlots centraux			
	D2152 Carrefour D2152/D204 à gauche Rue de Champlouet sur D204 - Îlots centraux			
	D204 Carrefour, giratoire habillages à l'axe passage à droite puis tout droit sur D204			
	D204 Carrefour/Giratoire tout droit Rue de Champlouet sur D204			
	D204 Carrefour/Giratoire D204/D952a/D50 à droite sur D50			
172,5	Km0 Départ réel sur D50	10:15	12:10	12:10
172,5	D50 SAINT-DENIS-SUR-LOIRE	10:15	12:10	12:10
170,3	D50 Carrefour D50/D140 à gauche sur D50	10:19	12:13	12:12
168,5	D50 VILLERBON - Les Bouleaux	10:22	12:15	12:15
164,5	D50 MULSANS	10:30	12:21	12:20
164,0	D50 A droite puis carrefour direction Mer à gauche sur D50 - Virages serrés	10:30	12:21	12:21
163,7	D50 Ralentisseur	10:31	12:22	12:21
163,0	D50 Epiez commune de Mulsans	10:32	12:23	12:22
162,8	D50 2 Ralentisseurs - La Fouardière	10:33	12:23	12:22
161,3	D50 Chouzy commune de La Chapelle Saint Martin en Plaine	10:36	12:25	12:24
161,0	D50 2 Ralentisseurs	10:36	12:26	12:25
160,9	D50 Carrefour D50/D50a à gauche sur D50	10:36	12:26	12:25
160,5	D50 LA CHAPELLE-SAINT-MARTIN-EN-PLAINE	10:37	12:26	12:26
160,0	D50 Carrefour D50/D112 tout droit direction Maves sur D112	10:38	12:27	12:26
157,0	D112 Villeromard commune de Maves	10:44	12:31	12:30
155,0	D112 MAVES	10:47	12:34	12:33
155,0	D112 Carrefour D112/C à droite puis à gauche direction La Sermaise sur C	10:47	12:34	12:33
154,5	C Pont étroit passage sur une seule file - Route étroite	10:48	12:35	12:34
151,5	C Sermaise commune de Maves	10:54	12:39	12:38
151,0	C Carrefour C/D110 à droite direction Marchenoir sur D110	10:55	12:40	12:38
150,0	D110 Carrefour D110/D50d tout droit sur D110	10:57	12:41	12:40
148,5	D110 La Vacherie	11:00	12:43	12:42
146,0	D110 Carrefour D110/D26 à droite sur D110	11:04	12:46	12:45
145,9	D110 Carrefour D110/D156 à gauche direction Saint-Léonard-en-Beauce sur D156	11:04	12:47	12:45
144,7	D156 SAINT-LÉONARD-EN-BEAUCE	11:07	12:48	12:47
144,2	D156 Carrefour D156/D917 à droite sur D917 - Virage serré - Caniveau	11:08	12:49	12:47
143,5	D917 MARCHENOIR	11:09	12:50	12:48
143,0	D917 Chaussée rétrécie passage sur une seule file	11:10	12:51	12:49
142,9	D917 Carrefour D917/D110 tout droit sur D917	11:10	12:51	12:49
142,8	D917 Chaussée rétrécie passage sur une seule file	11:10	12:51	12:49
142,7	D917 Carrefour D917/D110 tout droit direction Josnes sur D917	11:10	12:51	12:49
142,0	D917 Carrefour D917/D50 tout droit sur D917	11:12	12:52	12:50

140,0	32,5	D917	LE PLESSIS L'ÉCHELLE		11:15	12:55	12:53
138,5	34,0	D917	Carrefour D917/D15a tout droit sur D917		11:18	12:57	12:55
137,0	35,5	D917	ROCHES - Carrefour D917/D15 tout droit sur D917		11:21	12:59	12:57
135,0	37,5	D917	LORGES - Villemuzard commune de Lorges		11:25	13:02	13:00
134,8	37,7	D917	Balisettes de part et d'autre chaussée rétrécie passage sur une seule file		11:25	13:02	13:00
133,0	39,5	D917	Carrefour D917/D25 tout droit sur D917		11:29	13:05	13:02
132,0	40,5	D917	JOSNES		11:30	13:06	13:04
132,0	40,5	D917	Km 41		11:30	13:06	13:04
131,8	40,7	D917	Ralentisseur		11:31	13:06	13:04
131,5	41,0	D917	Carrefour D917/D25 à droite direction Mer sur D25		11:31	13:07	13:04
130,0	42,5	D25	Isy commune de Josnes		11:34	13:09	13:06
127,5	45,0	D25	SÉRIS		11:39	13:12	13:10
127,4	45,1	D25	Carrefour D25/D70 tout droit direction Concriers sur D70		11:39	13:12	13:10
125,0	47,5	D70	CONCRIERS - Chaussée rétrécie passage sur une seule file		11:44	13:16	13:13
124,5	48,0	D70	Carrefour D70/D70a à gauche direction Talcly sur D70a - Virage serré		11:45	13:16	13:14
123,0	49,5	D70a	TALCY		11:47	13:19	13:16
122,6	49,9	D70a	Carrefours D70a/D15 à gauche direction Mer sur D15 - Virage serré		11:48	13:19	13:16
122,5	50,0	D15	Km 50		11:48	13:19	13:16
121,7	50,8	D15	Morée commune de Talcly		11:50	13:20	13:17
116,5	56,0	D15	Carrefour D15/25 tout droit sur D15		12:00	13:28	13:24
116,0	56,5	D15	MER		12:00	13:28	13:25
116,0	56,5	D15	Giratoire et îlots passage à droite puis tout doit Rue Robert Bauer sur D15		12:00	13:28	13:25
115,5	57,0	D15	Giratoire passage à droite - A droite Rue Jean Mermoz		12:01	13:29	13:26
115,0	57,5	-	Giratoire passage à droite - A droite Rue de Buray		12:02	13:30	13:26
114,2	58,3	-	Carrefour à gauche Rue Haute d'Aulnay - Virage serré		12:04	13:31	13:27
114,0	58,5	-	2 Ralentisseurs		12:04	13:31	13:28
113,3	59,2	-	A gauche Rue de la Gare - A droite Avenue du Maréchal Maunoury sur D112		12:06	13:32	13:28
112,5	60,0	D112	Carrefour D112/D2152 tout droit sur D112		12:07	13:33	13:30
112,5	60,0	D112	Îlot central passage des deux côtés - A gauche Avenue Charles de Gaulle		12:07	13:33	13:30
112,0	60,5	-	Giratoire passage à droite puis tout droit		12:08	13:34	13:30
111,7	60,8	-	Giratoire passage à droite puis à droite Rue du Goulet des Prés		12:09	13:34	13:31
111,5	61,0	-	Giratoire passage à gauche direction Muides sur Loire sur D112		12:09	13:35	13:31
109,5	63,0	D112	Pont de la Loire		12:13	13:37	13:34
109,0	63,5	D112	MUIDES-SUR-LOIRE		12:14	13:38	13:34
108,7	63,8	D112	Îlots centraux passage des deux côtés		12:14	13:39	13:35
108,7	63,8	D112	Carrefour D112/D951 tout droit sur D112		12:14	13:39	13:35
107,7	64,8	D112	Carrefour D112/D103 tout droit sur D112		12:16	13:40	13:36
107,5	65,0	D112	Carrefour D112/D103/D112b tout droit sur D103 - Îlots centraux		12:16	13:40	13:36
104,2	68,3	D103	Carrefour D103/D22 à droite sur D22		12:23	13:45	13:41
102,7	69,8	D22	Pont du Cosson		12:25	13:47	13:43
102,0	70,5	D22	THOURY		12:27	13:48	13:44
101,5	71,0	D22	Carrefour D22/D33 tout droit direction Dhuizon sur D22 - Ralentisseurs		12:28	13:49	13:44
101,3	71,2	D22	Chaussée rétrécie passage sur une seule file		12:28	13:49	13:44
96,0	76,5	D22	Début de côte 2%		12:38	13:56	13:52
95,5	77,0	D22	DHUIZON		12:39	13:57	13:52
95,5	77,0	D22	Fin de côte MG		12:39	13:57	13:52
95,3	77,2	D22	2 Ralentisseurs		12:39	13:57	13:52
95,0	77,5	D22	Carrefour D22/D13 à droite direction Romorantin sur D13		12:40	13:58	13:53
94,9	77,6	D13	Carrefour D13/D18 à gauche direction Villeny sur D18 - Virage serré		12:40	13:58	13:53
94,9	77,6	D18	Chaussée rétrécie passage sur une seule file		12:40	13:58	13:53
88,5	84,0	D18	Carrefour D18/D925 à droite direction La Marolle en Sologne sur D925		12:52	14:07	14:02
87,7	84,8	D925	Carrefour D925/D113 tout droit sur D925		12:54	14:08	14:03
85,0	87,5	D925	LA MAROLLE-EN-SOLOGNE		12:59	14:12	14:06
84,7	87,8	D925	Carrefour D925/D104 à gauche direction Yvoy-le-Marron sur D104		12:59	14:12	14:07
84,5	88,0	D104	Carrefour D104/D207a tout droit sur D104		13:00	14:12	14:07
77,5	95,0	D104	Carrefour D104/D88 tout droit sur D104		13:13	14:22	14:16
77,3	95,2	D104	YVOY-LE-MARRON		13:13	14:22	14:16
77,2	95,3	D104	Habillages urbains de part et d'autre - Chaussée rétrécie		13:13	14:22	14:17
76,7	95,8	D104	Carrefour D104/D35 tout droit sur D104 - Îlot central passage des deux côtés		13:14	14:23	14:17
76,5	96,0	D104	Carrefour D104/D35 à droite sur D35 - Virage serré		13:15	14:23	14:18
76,3	96,2	D35	Habillages urbains de part et d'autre - Chaussée rétrécie		13:15	14:24	14:18
72,5	100,0	D35	CHAUMONT-SUR-THARONNE		13:22	14:29	14:23
72,2	100,3	D35	Carrefour tout droit Rue d'Yvoy puis à gauche sur D35 - Virage serré		13:23	14:29	14:23
72,0	100,5	D35	Carrefour D35/D922 à droite sur D922 - Virage serré		13:23	14:30	14:24
71,9	100,6	D922	Carrefour D922/D48 tout droit sur D922		13:23	14:30	14:24
71,9	100,6	D922	Carrefour D922/D207 tout droit sur D922		13:23	14:30	14:24

71,8	100,7	D922	2 Ralentisseurs - Îlots centraux passage des deux côtés		13:23	14:30	14:24
71,7	100,8	D922	Carrefour D922/D35 à gauche Rue du Tramway sur D35 - Virage serré		13:24	14:30	14:24
71,6	100,9	D35	Carrefour D35/D123 tout droit sur D35		13:24	14:30	14:24
71,0	101,5	D35	Carrefour D35/D48 tout droit sur D35		13:25	14:31	14:25
70,5	102,0	D35	Carrefour/Giratoire passage à droite puis à droite sur D35		13:26	14:32	14:26
70,5	102,0	D35	Zone de ravitaillement  		13:26	14:32	14:26
68,5	104,0	D35	Zone de collecte (X1,9166486 - Y47,6120976)		13:30	14:35	14:28
63,0	109,5	D35	LAMOTTE-BEUVRON		13:40	14:42	14:36
62,5	110,0	D35	Pont étroit passage sur une seule file		13:41	14:43	14:36
62,3	110,2	D35	Carrefour D35/D35a tout droit sur D35 - Îlot central passage des deux côtés		13:41	14:43	14:36
62,1	110,4	D35	Carrefour D35/D2020 à droite sur D2020 - Îlots centraux passage à droite		13:42	14:44	14:37
61,9	110,6	D2020	Carrefour D2020/D29 à gauche direction Chaon sur D29 - Virage serré		13:42	14:44	14:37
61,8	110,7	D29	3 Ralentisseurs - Balisettes de part et d'autre de la chaussée		13:42	14:44	14:37
54,5	118,0	D29	Carrefour D29/D55 à droite direction Nouan le Fuzelier sur D55 - Virage serré		13:56	14:54	14:47
54,0	118,5	D55	Pont du Beuvron étroit passage sur une seule file		13:57	14:55	14:48
52,5	120,0	D55	Pont du Canal de la Sauldre étroit passage sur une seule file		14:00	14:57	14:50
51,7	120,8	D55	Carrefour D55/D923/D44 tout droit direction Nouan-le-Fuzelier sur D44		14:01	14:58	14:51
51,7	120,8	D44	Entrée du circuit final		14:01	14:58	14:51
45,7	126,8	D44	NOUAN-LE-FUZELIER		14:12	15:06	14:59
45,4	127,1	D44	Carrefour D44/D122/C1 à droite Rue du Viénin sur C1 - Virage serré		14:13	15:07	14:59
45,0	127,5	C1	1^{er} Passage ligne d'arrivée		14:14	15:07	15:00
44,5	128,0	C1	Route étroite - Pont étroit passage sue seule file		14:15	15:08	15:00
39,9	132,6	C1	Carrefour C1/D923 à droite sur D923		14:23	15:15	15:06
36,7	135,8	D923	Carrefour D923/D55/D44 à droite direction Nouan le Fuzelier sur D44		14:29	15:19	15:11
30,7	141,8	D44	NOUAN-LE-FUZELIER		14:40	15:27	15:19
30,4	142,1	D44	Carrefour D44/D122/C1 à droite C1 - Virage serré		14:41	15:28	15:19
30,0	142,5	C1	2^{ème} Passage ligne d'arrivée 		14:42	15:28	15:20
15,0	157,5	C1	3^{ème} Passage ligne d'arrivée			15:49	15:40
0,0	172,5		NOUAN-LE-FUZELIER ARRIVÉE 4^{ème} Passage			16:10	16:00

Profil dernier Km : Plat et largeur de voie 5 mètres

Lutte contre le dopage : Motor-home sur zone technique arrivée

Protocole : Podium Arrivée

Permanence - Salle de presse : Mairie salle du conseil à 500m (X 2,0385871 - Y 47,5363841)



Grand départ de Blois 2015



Arrivée Nouan-le-Fuzelier 2015