

4^e ÉTAPE ARDENNE MÉTROPOLE (APRÈS-MIDI)

**DIMANCHE
10
AVRIL
2016**

CHARLEVILLE-MEZIERES

Rêve d'un prince épris de Renaissance : Charles de Gonzague, Charleville possède la beauté et la rigueur de ce mouvement culturel et architectural. 2 axes de circulation se croisent au centre ville somptueusement matérialisé par la **Place Ducale**, le cœur de la cité. Réplique ardennaise de la Place des Vosges à Paris, ce joyau architectural du XVII^{ème} siècle est ceint de 24 pavillons couverts de dômes et bordés d'arcades. A Mézières, la médiévale, l'admirable Tour du Roy a été consolidée par François 1^{er}. L'ombre du **merveilleux voyou** plane toujours sur la ville ardennaise. Maison natale, musée, bibliothèque, statues et tombe d'Arthur Rimbaud, les amoureux du poète seront comblés. Côté nature, la promenade le long de la Meuse est agréable.

CHARLEVILLE-MEZIERES, capitale culturelle régionale, est **Ville d'Art et d'Histoire**. En appartenant au réseau des 167 autres, elle détient un label, véritable moteur d'attractivité grâce aussi, à ses patrimoines industriels, militaires et d'architecture civile (religieux et Art Déco)

C'est la **Capitale Mondiale de la Marionnette**. Le Festival rassemble à chaque édition tous les 2 ans, 150 000 visiteurs venus des 5 continents pour fréquenter également l'Institut Mondial, l'Ecole Nationale et le Musée.

www.charleville-tourisme.com



l'avis du baroudeur



Le Circuit des Ardennes s'installe dans le Chef-Lieu. Après un départ sur la magnifique place Ducale, une boucle en ligne très accidentée attend les coureurs aux alentours de Charleville-Mézières, avec notamment les côtes d'Aiglemont et de Mellier-Fontaine. Les coureurs plongeront alors sur la cité carolomacérienne pour un final en apothéose dans les rues du centre-ville pour conclure la 42^{ème} édition. Le successeur du lituanien Evaldas Siskevicius sera alors connu et sera encore une fois à n'en pas douter un grand ou futur très grand du peloton international.

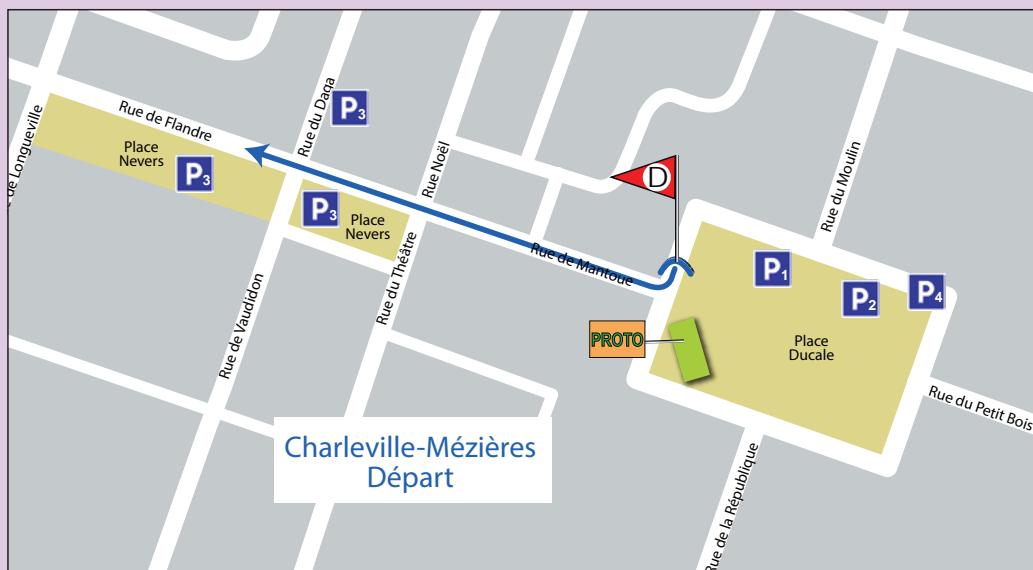
DEPART CHARLEVILLE-MEZIERES

- **PARKINGS** : Place Ducale
 - P1** des officiels :
 - P2** motos et autres voitures. Pour les 2, mise en place à H-30 :
 - P3** des équipes :
 - P4** de la caravane pub :
- **PERMANENCE** : sur le podium -Proto
- **PRÉSENTATION OFFICIELLE des équipes et signature** podium PROTO **de 13h45 à 14h15**

LIGNE DE DÉPART

Place Ducale


- **Appel et rassemblement à 14h15**
- **Départ fictif à 14h30**
- **Départ-promenade** : 3 500 mètres ; départ réel, lancé à la sortie de ville



ACCÈS

Carte de l'étape sur
OPENRUNNER :
CDA2016
N° 5557385 & 2995016

Recommandations,
hyper-centre ville



CHARLEVILLE-MÉZIÈRES A/R - 97 KM

Trophée
**Clin d'œil
OPTICIENS**



RENSEIGNEMENTS

GRIMPEURS

- au km 30 côte de Saint Marceau GPM3 900 mètres à 7 %
- au km 44 côte de Ville s/ Lumes GPM3 1 300 mètres à 5 %
- au km 54 côte d'Aiglemont GPM1 1 700 mètres à 8 %
- au km 64 côte de Meillier Fontaine GPM1 4 000 mètres à 4 %

SPRINT :

Km 40 à NOUVION S/ MEUSE

CIRCUIT AVANT ARRIVÉE : à partir du km 82, 2 boucles en ville de 7,600 km / passage sur la ligne d'arrivée à km 89 et arrivée à km 97

LIGNE DROITE D'ARRIVÉE : 400 mètres, virage à droite avec rétrécissement puis en pente 3 %, voie de droite

LARGEUR DE LA ROUTE À L'ARRIVÉE : 5,00 mètres

DERIVATION DS : à 200m de l'arrivée, virage serré à droite et 3 solutions vers les P3

- 1) P3 rue Daux
- 2) P3 Cours A.Briand, à gauche par la voie de sortie-parking
- 3) P3 rue de Tivoli par l'avenue Ch. De Gaulle

DANGER :

Km 1 Damouzy : Traversée difficile avec ralentisseurs hauts.

Km 52 Charleville-Mézières : Virage serré bas du Vivier Guyon puis passage sur une file +trous au moulin Godard

A VELO DANS LES ARDENNES !

Pour les amoureux de la petite reine, le département permet de nombreuses escapades cyclotouristes. Les petites routes de campagne se prêtent à merveille à la balade pourvu que l'on soit un tantinet sportif.

Route des Forêts, lacs et abbayes, Routes des églises fortifiées de Thiérache, Route Rimbaud-Verlaine, la Voie Verte en bord de Meuse. Ces circuits thématiques permettent de partir à la découverte des territoires ardennais et mieux comprendre l'histoire, la tradition et les personnages célèbres qui ont marqués la région. Pour ceux qui désirent agrandir l'espace et découvrir les chemins au rythme du pédalier, il existe les 2 centres de VTT/FFC du Pays sedanais et des Vallées de Meuse et de Semoy, ainsi que le site de Signy L'Abbaye. Balisés et entretenus, ces circuits totalisent près de 600 km. WWW.ardennes.com

ARRIVÉE

Cours A. Briand

● PARKINGS :

- P1 des officiels : rond rouge : Cours A.Briand au dessus de la ligne-ARR
- P2 autres voitures : Cour A.Briand, à gauche
- P3 équipes : 1) P3 rue Daux
2) P3 Cours A.Briand, à gauche par la voie de sortie-parking
3) P3 rue de Tivoli par l'avenue Ch.

DeGaulle

P4 caravane : à droite dans la rue Daux

- **Secrétariat + Jury commissaires :** Hôtel KYRIAD
- **Contrôle médical :** caravane sur la ligne
- **Réception :** Mairie, Salle Ethiopienne, Place Ducale CHARLEVILLE -MEZ -voir plan
- **Douches :** Salle des Sports rue Dubois Crancé



4^e ÉTAPE ARDENNE MÉTROPOLE (APRÈS-MIDI)

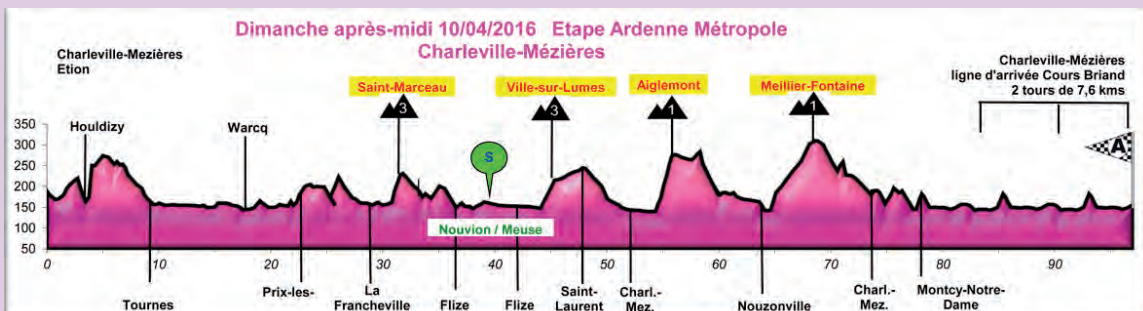
**DIMANCHE
10
AVRIL
2016**


DIMANCHE 10 AVRIL 2016 après-midi

Charleville-Mézières 97 kms

Étape Ardenne Métropole

Distances (km)		Localités	Heure de passage	
Reste	Parcouru		42Km/h	40Km/h
		Charleville-Mézières place Ducale départ fictif r. de Mantoue, pl Nevers, r. de Flandre, de Gonzague, Baron Quinart, Noël, à g. D59 q. Rimbaud, à g. r. d'Etion	14h40	14h40
96,9	0,0	Etion, r. de Damouzy, départ lancé r Damouzy D322A , à d. D322 , Houldizy, à g. D22 , Arreux, à g. D222 ,	14h45	14h45
87,9	9,0	Tournes à g. D8043A , à d. D2 , PN11 (Km 10,2) , à g. D9A , Haudrecy, à g. D9 , Belval, G , Warcq, G , à d. D16 , à g. D39 , à g. D139	14h57	14h58
75,9	21,0	Prix-lès-Mézières à d. D3A , à d. D3 , à g. D28 , Evigny, à g. D34 ,	15h15	15h16
68,6	28,3	La Francheville à d. D951 , PN72 (km 28,7) , G , St-Ponce, à g. D49 ,	15h25	15h27
66,4	30,5	Côte de Saint-Marceau GPM 3 au Km 31,4	15h28	15h31
60,4	36,5	à d. VC3 , Constantine, à g. D764 , Flize Dom-le-Mesnil, à g. D33 , Nouvion/Meuse, G ,	15h37	15h40
57,4	39,5	Sprint -> Nouvion-sur-Meuse Lumes, à d. D5A ,	15h41	15h44
52,9	44,0	Côte de Ville-sur-Lumes GPM 3 au Km 45,3	15h47	15h51
48,9	48,0	à g. D59 , Ville-sur-Lumes, Saint-Laurent à g. D979 , à d. D59 , Ch-Mez. Le Vivier-Guyon, à d. D58 , Moulin Godard, ><, à g. VC , Aiglemont Le Moulin, PN73 (km 78,8) Le Moulin), PN75 (km 78,80) Aiglemont St-Quentin)	15h53	15h57
42,8	54,1	Côte de Aiglemont GPM 1 au Km 55,8 r de St Quentin, Dr Roux, Condorcet à g. D58B , à d. D58 , Neufmanil, à g. D22 ,	16h02	16h06
35,9	61,0	Nouzonville à g. D13 pont/Meuse, XD1, D22 r A Poulain,	16h12	16h16
32,5	64,4	Côte de Meillier-Fontaine GPM 1 au Km 68,4	16h17	16h21
24,9	72,0	à g. D989 , Charleville-Mézières à g. VC r. Mehul, Rouget-de-Lisle, à g. D1 , La Maison Bleue, à d. D69 , r. E Mabilie, à g. VC ch. la Corvée, G , r. Gailly, virage serré , Jaurès, av Mtcy ND à d. D59 , à g. r. Forest, av. Corneau, Leclerc, Crs Briand	16h27	16h33
15,3	81,6	Charl.-Méz. 1er passage ligne arrivée bd Gambetta, r. Dubois Crancé, de Longueville, Baron Quinart, r. Noël, q. Rimbaud, pl. des Droits de l'Homme, D69 ch. Sous les Roches à d. ch. la Corvée, G , r. Gailly, virage serré , Jaurès, av Mtcy ND, à d. D59 , à g. r. Forest, av. Corneau, Leclerc, Crs Briand	16h41	16h47
7,7	89,2	Charl.-Méz. 2ème passage ligne arrivée	16h52	16h59
0,0	96,9	Charl.-Méz. 3ème passage ARRIVEE	17h03	17h10





CHARLEVILLE-MÉZIÈRES A/R - 97 KM

Trophée
**Clin d'œil
OPTICIENS**

