



1^{ère} ÉTAPE CRÊTES PRÉ-ARDENNAISES

VENDREDI
 08
 AVRIL
 2016

Les CRETES PREARDENNAISES

...le paysage présente de multiples visages. Des monts et des coteaux couverts de forêts de feuillus au nord. De grandes étendues plates plus au sud. Une terre des Ardennes contrastée où le sanglier emblématique côtoie le monde de l'industrie lourde et celui des saveurs. Woinic ! On l'aperçoit au loin sur l'autoroute. Il est impressionnant. C'est le plus grand sanglier du monde ! Et puis Vendresse, son domaine dans lequel vous plongerez dans la grande histoire de la Métallurgie. Launois encore, son relais de poste et de messagerie, véritable chef d'œuvre des compagnons charpentiers ardennais. Dans des suites de salles et de bergeries, tous les mois c'est le rendez-vous des brocanteurs, antiquaires, collectionneurs et de bien d'autres expositions du patrimoine touristique du département. Le Pays des Crêtes Préardennaises, une escale généreuse !

www.sud-ardennes-tourisme.com



l'avis du baroudeur



Les Crêtes Pré-Ardennaises pour ouvrir les hostilités de la 42^{ème} édition. Une étape en principe qui devrait déboucher sur une arrivée au sprint. Mais attention, vent et bordures pourraient opérer une première sélection en début d'étape avant que les difficultés ne s'enchaînent jusque l'arrivée à Poix-Terron. Une étape pas insurmontable sur le papier mais comme on le dit souvent, on ne gagnera pas le Circuit des Ardennes lors de cette première journée, mais on peut très bien le perdre. Avis aux opportunistes ... »

ACCÈS ROCQUIGNY

Carte de l'étape sur OPENRUNNER :
CDA2016 N° 5533655

recommandations, à 50km environ de Charleville-Mézières par le N43 direction HIRSON ; à LONNY à gauche D978, puis LIART , MAINBRESSY, à gauche D10 vers ROCQUIGNY


DEPART ROCQUIGNY


- **PARKINGS** : Place Jean Mermoz
 - P1** des officiels
 - P2** motos et autres voitures : pour les 2, mise en place à H-30 : route vers CHAUMONT PORCIEN
 - P3** des équipes
 - P4** de la caravane pub : ROUTE DE CHAUMONT PORCIEN
- **PERMANENCE** : podium PROTO :
- **PRÉSENTATION OFFICIELLE des équipes et signature** podium PROTO : de **11h00 à 12h00**

LIGNE DE DÉPART

sur la place J. Mermoz

- **Appel et rassemblement à 12h00**
- **Départ fictif à 12h15**
- **Départ-promenade** : 3 600 mètres et départ réel, lancé.





ROCQUIGNY POIX-TERRON 166 KM

Trophée



SOCIÉTÉ
CHAMPARDENNAISE
D'ENTREPRISES
ELECTRIQUES

RENSEIGNEMENTS

GRIMPEURS

au km 100 côte de CHAMPIGNEUL GPM2 2 500 m, à 4 %
 au km 110 côte de FAGNON GPM3 1 000 m, à 8 %
 au km 126 côte de La BASCULE GPM2 2 300 m, à 5 %
 au km 147 côte de VILLERS S/ LE MONT GPM2 2 700 m, à 3 %

SPRINT

Km 54 à SAULCES MONCLIN
 km 90 à LAUNOIS S/ VENCE
 km 144 à POIX TERRON (1er passage)

RAVITAILLEMENT

Km90 sortie de LAUNOIS jusqu'au km 95

DANGER

Km 99 Guignicourt : **descente rapide**
 Km 105 Montigny : **traversée très sinueuse**
 Km 144 et 166 : **virage très serré à droite avant ligne droite d'arrivée**



Poix-Terron Arrivée

---> Dérivation
directeurs sportifs



ARRIVEE POIX TERRON

● PARKINGS :

- P1 des officiels : Gd Rue
- P2 motos et autres voitures : Gd Rue
- P3 des équipes : Place de la Halle (Mairie)
- P4 de la caravane : rue de la Gare

ARRIVÉE COURSE : VERS 16H30

- **Final** : Virage serré à droite 400 m avant la ligne d'arrivée. puis 200 mètres à plat, largeur : 8,00 mètres
- **Dérivation** : à 300 mètres à droite place de la Halle et P3
- **Plan et profil** : cf plans
- **Contrôle médical** : derrière podium-PC
- **Secrétariat + Jury commissaires** :
Siège des CRETES PREARDENNAISES
rue prairie
- **Réception** : idem vers 17h15



1^{ère} ÉTAPE CRÊTES PRÉ-ARDENNAISES

**VENDREDI
08
AVRIL
2016**


VENDREDI 08 AVRIL 2016

Rocquigny_Poix-Terron 166 Kms

Étape des Crêtes Pré-Ardennaises

Distances (km)		Localités	Heure de passage	
Reste	Parcours		42Km/h	40Km/h
166,3	0,0	Rocquigny pl de la mairie D14 départ fictif Chaumont-Porcien, D14 départ lancé <i>à d. D2, à d. D8, Wadimont, à g. D337,</i>	12h15 12h20	12h15 12h20
156,3	10,0	Fraillicourt <i>à d. D946, à d. D36, Rubigny,</i>	12h34	12h35
148,3	18,0	Rocquigny <i>St-Jean-aux-Bois, à d. D10, Montmeillant, Draize,</i>	12h45	12h47
130,3	36,0	La-Neuveville-lès-Wasigny <i>Wasigny, à g. D11, Grandchamp, à d. D985,</i>	13h11	13h14
118,3	48,0	Novion-Porcien <i>à g. D8, Corny-Machéroménil, à d. D951,</i>	13h28	13h32
112,0	54,3	Sprint -> Saulces-Monclin <i>Auboncourt-Vauzelles, à g. D14, Faux, Sorcy-Bauthémont, à g. D30,</i>	13h37	13h41
99,1	67,2	Ecordal <i>à g. D43, à g. VC du Petit Ban,</i>	13h56	14h01
93,8	72,5	Chesnois-Auboncourt <i>à d. D8, Wignicourt, à g. D987, à g. D235, Hagnicourt, à g. D951</i>	14h03	14h09
83,2	83,1	Villers-le-Tourneur <i>à d. D35C, Neuvizy, à d. D3, PN61 (km 89,2),</i>	14h18	14h25
76,2	90,1	Sprint -> Launois-sur-Vence <i>sur 5000m du km 90,2 (sortie Launois vers Jandun) au km 95,2 (XD3C vers Touligny) à d. D3C, à g. VC, Hocmont, Guignicourt/Vence, à g. D28,</i>	14h28	14h35
66,5	99,8	Côte de Champigneul-sur-Vence GPM 2 au Km 102,2 <i>à g. D3B, Mondigny, à d. D3, Warnécourt, à g. D34, à g. D39,</i>	14h42	14h50
56,3	110,0	Côte de Fagnon GPM 3 au Km 111,0 <i>D39, Gruyères, VC3 Côte de l'Eglise, Barbe-en-Croc, à d. D3, à g. D3C, Touligny, à d. VC,</i>	14h57	15h05
41,2	125,1	Montigny-sur-Vence <i>XD35, VC rue des Crêtes, PN65 (km 125,6),</i>	15h18	15h28
40,7	125,6	Côte de La Bascule GPM 2 au Km 127,9 <i>, à d. D951, à g. D28B, Baâlons, à g. D28,</i>	15h19	15h28
26,3	140,0	La Horgne <i>à g. D27, Terron-lès-Poix, à d. D951,</i>	15h40	15h50
22,2	144,1	Sprint -> Poix-Terron 1er passage <i>, G, à d. D66,</i>	15h46	15h56
19,2	147,1	Côte de Villers-sur-le-Mont GPM 2 au Km 149,8 <i>Singly, à g. D27, Villers-le-Tilleul, à d. D33, à d. D33A, à d. D28</i>	15h50	16h01
4,5	161,8	La Horgne <i>à g. D27, Terron-lès-Poix, à d. D951,</i>	16h11	16h23
0,0	166,3	Arrivée Poix-Terron D951 face Eglise	16h17	16h29





ROCQUIGNY POIX-TERRON 166 KM



<http://www.openrunner.com/>
Code : 5533655

