

# 22<sup>e</sup>


# TRANSVERSALE DES AS DE L'AIN



## SAINT-VULBAS-ARANC COMMUNAUTÉ DE COMMUNES DU PLATEAU D'HAUTEVILLE

**PUSSIERAUTOMOBILES.COM**

### LES ANCIENS PROS "AS DE L'AIN"



Raymond ELENA. "Le Jocker"



**LE PROGRES**

Direction Générale







# 22<sup>e</sup>

# TRANSVERSALE DES AS DE L'AIN



## SAINT-VULBAS-ARANC COMMUNAUTÉ DE COMMUNES DU PLATEAU D'HAUTEVILLE



**Dimanche  
20 Mars 2016**

**CHALLENGE  
ALAIN BARTOLINI**



# TRANSVERSALE des AS JEAN DUMONT - ROGER PINGEON

- FRANCIS RIGON  
- JOSEPH CARRARA  
- RAYMOND ELENA

**Dimanche 20 Mars**



**ST-VULBAS → ARANC**

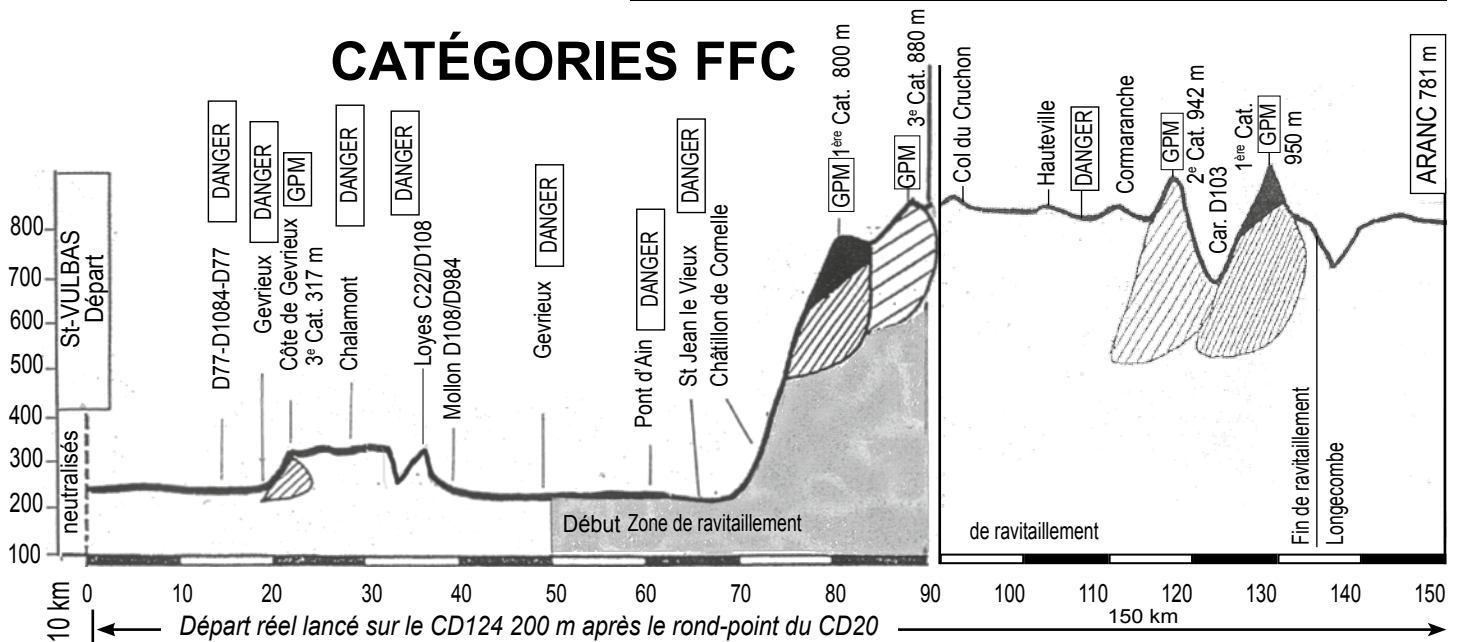
**150 km**

Direction générale : **Bernard FORET - Jean-Marc VIVIER - Patrick VACLE**

Direction d'épreuve : **Bernard GAMBADE**

**Prix de la Communauté de Communes du Plateau d'Hauteville**

## CATÉGORIES FFC



← Départ réel lancé sur le CD124 200 m après le rond-point du CD20 →

KILOMÈTRES		ITINÉRAIRE	HEURES DE PASSAGE		
Parcourus	A parcourir		Altitude	44 km	36 km
10 km neutralisés		Départ du Centre International de Rencontres par la rue des Claires Fontaines et le CD20 dans le sens des aiguilles d'une montre/circuit de présentation 2 fois	230	13 h 15	
0	150	DEPART REEL DC20-CD124	230	13 h 30	
4,5	145,5	Carrefour D124-D62	230	13 h 36	
8,9	141,1	Chazey/Ain Carrefour D62-D40	235	13 h 42	
9	141	Chazey/Place	235	13 h 42	
9,3	140,5	Chazey Carrefour D40-D77C	235	13 h 43	
11	139	Rignieu-le-Désert D77	230	13 h 45	
12	138	Carrefour D77C-D77	230	13 h 46	
14	136	Leyment D77	231	13 h 49	
15	135	Carrefour D77-D1084-D77 <b>[DANGER]</b>	231	13 h 50	
18	132	St-Maurice-de-Rémens - D77-D904	230	13 h 55	
20	130	Gévieux D904	231	13 h 57	
22,5	127,5	Côte de Gévieux D904 <b>[GPM 3]</b>	317	14 h 01	
28	122	Chalamont D904-D22 <b>[DANGER]</b>	293	14 h 08	
29	121	Carrefour D22-D22A	290	14 h 10	
35	115	Carrefour D22A/D22C <b>[DANGER]</b>	290	14 h 18	
36,4	113,6	Le Mas Joly D22C	260	14 h 19	
37,4	112,6	Carrefour C22/D108/D984 Route de Montoz	265	14 h 21	
39	111	Montoz Carrefour C24/C22	300	14 h 23	
41	109	Loyes Carrefour C22/D108 <b>[DANGER]</b>	295	14 h 26	
42,6	107,4	Mollon Carrefour D108/D984	230	14 h 32	
45	105	Gévieux D984/D904 Début ravitaillement	230	14 h 36	
48	102	St Maurice de Rémens D904	230	14 h 40	
52	98	Car. D904/Jean de Paris/Av. Libération	230	14 h 46	
52,9	97,1	Car. Av. Libération/Léon Blum/Av. Libération	230	14 h 47	
53,9	96,1	Car. Av. Libération/Col Chambonnet	240	14 h 49	
54,1	95,9	Avenue Bellièvre	240	14 h 49	
54,6	95,4	Avenue Bellièvre/A. Bérard	240	14 h 50	
55,4	94,6	Car. A. Bérard/Rte de Douvres/D36B	240	14 h 52	
55,8	94,2	Rond-point Aviation D36B/D36	240	14 h 52	
58,2	91,8	Ambronay entrée déviation D36 Rue du Plat	250	14 h 55	
59	91	Ambronay Car. D36/Chemin de Ronde/D36	250	14 h 56	
62,3	87,7	St-Jean-le-Vieux D36-D12	255	15 h 01	
70,8	79,2	Châtillon-de-Cornelle D36	571	15 h 12	15 h 12
77,3	72,7	Corlier D11A <b>[GPM 1]</b>	800	15 h 19	15 h 19
78,9	71,1	Car. D8-D102	780	15 h 23	15 h 23
81,3	68,7	Aranc D102-D34	781	15 h 26	15 h 26
82,9	67,1	Côte d'Aranc D34	880	15 h 28	15 h 28
83,9	66,1	Rougemont D34 <b>[GPM 3]</b>	850	15 h 30	15 h 30
85,1	64,9	Carrefour D34-D8	860	15 h 30	15 h 30
85,6	64,4	Carrefour D8-D34	834	15 h 31	15 h 31
89,1	60,9	Col du Cruchon D34	968	15 h 38	15 h 38
90,6	59,4	Corcelles D34-D57A	843	15 h 42	15 h 42
93,6	56,4	Carrefour D57A-D21 Champdor	826	15 h 45	15 h 45
100,1	49,9	Hauteville Mairie D8	826	15 h 57	15 h 57
103,3	46,7	Cormaranche en Bugey D8 <b>[DANGER]</b>	860	16 h 01	16 h 01
105,8	44,2	Carrefour D8-D53C	871	16 h 10	16 h 10
110,4	39,6	Thézillieu D53-D53B	865	16 h 12	16 h 12
110,9	39,1	Le Genevray D53 <b>[GPM 2]</b>	840	16 h 13	16 h 13
113,4	36,6	Col du Ballon D103 <b>[GPM 2]</b>	942	16 h 20	16 h 20
114,4	35,6	Prémillieu Fin ravitaillement	896	16 h 22	16 h 22
118,1	31,9	Carrefour D103 Tare <b>[DANGER]</b>	696	16 h 28	16 h 28
120,4	29,6	Hostiaz D103	800	16 h 34	16 h 34
122,7	27,3	Col de St-Sulpice <b>[GPM 1]</b>	950	16 h 40	16 h 40
125	25	St-Sulpice-le-Vieux D103	928	16 h 44	16 h 44
129,6	20,4	Longcombe D103	850	16 h 50	16 h 50
131,4	18,6	Carrefour D103-D53 <b>[DANGER]</b>	763	16 h 53	16 h 53
132,7	17,3	Carrefour D103-D21 <b>[DANGER]</b> STOP	700	16 h 55	16 h 55
138	12	Carrefour D21/Bd Frédéric Dumaret	795	17 h 03	17 h 03
138,5	11,5	Hauteville Bd Fr. Dumaret D21/D8	802	17 h 04	17 h 04
143,3	6,7	Col de la Berche D8	864	17 h 13	17 h 13
147,9	2,1	Carrefour D8 - D102	780	17 h 20	17 h 20
150	0	Arrivée Aranc	781	17 h 23	17 h 23

Dernier coureur +10 mn au gros du peloton

### PASSAGES DANGEREUX ET DELICATS

- Km 0 à 4,5** - Nombreux ronds-points, passage à droite
- Km 15** - Traversée N1084
- Km 20** - Gévieux - D984
- Km 28** - Traversée de Chalamont
- Km 35** - Carrefour D22A/D22C - Bifurcation à gauche
- Km 41** - Loyes C22/D108 - Virage à gauche 20° avec un monument central
- Km 45** - Gévieux début ravitaillement
- Km 52,9** - Rond-point Av. Libération/Léon Blum/Libération passage à droite
- Km 54,6** - Av. Bellièvre/A. Bérard - Rond-point passage à gauche avec îlots centraux
- Km 55,4** - Av. A. Bérard/Route de Douvres/D36B - Ilôt passage à droite impératif **[Disqualification]**
- Km 58,2** - Ambronay - Entrée déviation D36/Rue du Plat - Rond-point passage à gauche
- Km 59** - Car. D36/Chemin de Ronde/D36 Rond-point passage à gauche
- Km 103,3** - Cormaranche en Bugey D8 (chicanes)
- Km 118,1** - Carrefour D103/Route de Tare
- Km 131,4** - Carrefour D103/D53
- Km 132,7** - Carrefour D53/D21
- Km 138** - Carrefour D21/ Bd F.Dumaret Ilôt central passage à gauche
- Km 138,5** - Rond-point, carrefour D21/D8 passage à droite impératif **[Disqualification]**

Les coureurs lâchés devront prendre leurs précautions et se conformer au CODE DE LA ROUTE STOP - FEUX - PRIORITE

**Attention - Après le passage du Balai, les coureurs qui le désirent pourront continuer le parcours, mais ils devront enlever leur dossard. Ils seront tenu de se conformer au Code de la Route, car ils seront considérés en excursion personnelle.**

TRES IMPORTANT : Pendant la course les routes ne sont pas à usage privatif, comme sur le Tour de France, et non fermées à la circulation. Bien que encadrés par la Gendarmerie Nationale, les coureurs et pilotes devront se conformer au Code de la Route. PARTIE DROITE DE LA CHAUSSEE.

Le fait de prendre le départ confirmera la prise de connaissance de ces consignes. Les réclamations ne seront pas acceptées.

Pour tous renseignements : **ORGANISATION ET LOGISTIQUE**  
**TOUR du VALROMEY ORGANISATION**  
Tél./Fax 04 79 87 54 79 Portable 06 07 42 44 79

**01260 VIRIEU-LE-PETIT**  
tour.valromey@gmail.com

**BAC BOURG AIN CYCLISME**  
Portable 06 88 90 56 48

**INSCRIPTIONS sur le site FFC**  
www.ffc.fr

**Attribution des points GPM**

	1 <sup>er</sup>	2 <sup>e</sup>	3 <sup>e</sup>	4 <sup>e</sup>
1 <sup>ère</sup> Catégorie	10	8	6	4
2 <sup>e</sup> Catégorie	8	6	4	2
3 <sup>e</sup> Catégorie	5	3	2	1

8,50 € par coureur - Grille N° 459/15 + Prix Spéciaux Montagne



# SARL PUSSIER



71 Av. de la Libération - 01500 AMBERIEU EN BUGEY  
Tél. 04 74 38 20 36 - Fax 04 74 38 44 97

## PUSSIERAUTOMOBILES.COM



### *Fournisseur Officiel des voitures de la course*

Le Médecin de la course  
Jean-Pierre Deltombe

**06 45 02 00 66**

peut officier  
dans de très bonnes conditions  
grâce aux véhicules Peugeot.



**Guy PUSSIER**  
(ancien PDC des Ets Pussier)  
et grand instigateur  
de la manifestation  
entouré de ses amis.

**Voiture Balai**

