

Handzame Challenge 2016



5/02/2016

Afstand

Tijdschema

				41 km/u	43 km/u	45 km/u
1	Jabbeke					
2		Start (Klein Strand)		11u15	11u15	11u15
3		Varsenareweg	-3,50 km			
4		RA Vlamingstraat	-3,10			
5		RA Gistelsteenweg (N367)	-2,60			
6		1/4 Constant Permekelaan (N377)	-2,10			
7		RD Dorpsstraat (N377)	-1,20 km			
8		Nieuwe straatnaam : Stationsstraat (N377)	-0,80 km			
9		2/4 Stationsstraat (N377)	-0,60 km			
10		3/4 Expressweg (N377)	0,00 km	11u20	11u20	11u20
11		Officiële start				
12	Stalhille					
13		LA Cathilleweg (N377a)	1,50 km	11u22	11u22	11u22
14		LA Expressweg (N377)	4,80 km	11u27	11u26	11u26
15	De Haan					
16		3/4 Brugse Baan (N9)	5,70 km	11u28	11u27	11u27
17	Klemskerke					
18		Brugse Baan (N9)	6,40 km	11u29	11u28	11u28
19		RA Dorpsstraat	7,20 km	11u30	11u30	11u29
20		Nieuwe straatnaam : Vosseslag	10,30 km	11u35	11u34	11u33
21		LA Driftweg (N317)	11,80 km	11u37	11u36	11u35
22	Bredene					
23		RD Kapelstraat	13,20 km	11u39	11u38	11u37
24		Passage Staf Versluyscentrum Bredene				
25		RD Driftweg (N317)	15,30 km	11u42	11u41	11u40
26		LA Breeweg	16,20 km	11u43	11u42	11u41
27		2/4 Vicognelaan	17,10 km	11u45	11u43	11u42
28		RA Polderstraat	17,70 km	11u45	11u44	11u43
29		LA Spuikomlaan	18,10 km	11u46	11u45	11u44
30		RA Fritz Vinckelaan	18,50 km	11u47	11u45	11u44
31		Nieuwe straatnaam : Buurtspoorwegstraat	19,10 km	11u47	11u46	11u45
32		LA Zuidstraat	19,50 km	11u48	11u47	11u46
33		LA Prinses Elisabethlaan (N9)	19,60 km	11u48	11u47	11u46
34		RA Esperantolaan (N320)	21,60 km	11u51	11u50	11u48
35		2/4 Esperantolaan (N320)	21,70 km	11u51	11u50	11u48
36		RD Plassendalesteenweg (N320)	22,80 km	11u53	11u51	11u50
37		RA Oudenburgsesteenweg (N320)	23,40 km	11u54	11u52	11u51
38		RD Oudenburgsesteenweg (N358)	23,50 km	11u54	11u52	11u51
39	Oudenburg					
40		RD Plassendale (N358)	23,70 km	11u54	11u53	11u51

Handzame Challenge 2016



5/02/2016

Afstand

Tijdschema

				41 km/u	43 km/u	45 km/u
41	-	Nieuwe straatnaam : Stationsstraat (N358)	24,10 km	11u55	11u53	11u52
42		1/4 Stationsstraat (N358)	24,70 km	11u56	11u54	11u52
43		RA Vaartstraat (N358)	25,70 km	11u57	11u55	11u54
44		RD Keiweg (N358)	26,60 km	11u58	11u57	11u55
45	Gistel					
46		LA Vaartstraat	29,20 km	12u02	12u00	11u58
47		RA Kaaistraat	31,80 km	12u06	12u04	12u02
48		Nieuwe straatnaam : Kerkstraat	31,90 km	12u06	12u04	12u02
49		RA Hoogestraat (N367c)	32,10 km	12u06	12u04	12u02
50		2/4 Koolaerdstraat (N367c)	32,60 km	12u07	12u05	12u03
51		LA Oostendse Baan (N33)	33,60 km	12u09	12u06	12u04
52		RA Nieuwpoortsesteenweg (N367)	34,30 km	12u10	12u07	12u05
53	Zevekote					
54		RA Leffingestraat	37,10 km	12u14	12u11	12u09
55		RD Steenstraat	37,30 km	12u14	12u12	12u09
56		Nieuwe straatnaam : Zevekotesteenweg	39,40 km	12u17	12u14	12u12
57	Leffinge					
58		RA Slijpesteenweg (N369)	42,30 km	12u21	12u19	12u16
59		LA Vaartstraat (N358)	42,60 km	12u22	12u19	12u16
60	Middelkerke					
61		RD Vaartdijk Zuid (N358)	46,00 km	12u27	12u24	12u21
62	Slijpe					
63		RD Vaartdijk Zuid (N358)	46,00 km	12u27	12u24	12u21
64	Mannekensvere					
65		RD Vaartdijk Zuid (N358)				
66		LA Vaartdijk Zuid (N358)	46,10 km	12u27	12u24	12u21
67	Nieuwpoort					
68		RD Brugsevaart (N358)	52,10 km	12u36	12u32	12u29
69		LA Sluizen (N380)	52,10 km	12u36	12u32	12u29
70		RA Pieter Deswartelaan	52,40 km	12u36	12u33	12u29
71		2/4 Kaai (N34)	52,60 km	12u36	12u33	12u30
72		3/4 Astridlaan (N39)	53,10 km	12u37	12u34	12u30
73		RD Pelikaanstraat (N39)				
74		LA Astridlaan (N39)	53,40 km	12u38	12u34	12u31
75		Nieuwe straatnaam : Pelikaanstraat (N39)	54,50 km	12u39	12u36	12u32
76	Koksijde					
77		LA Kinderlaan (N39)				
78		RD Toekomstlaan (N39)	54,90 km	12u40	12u36	12u33



























Handzame Challenge 2016



5/02/2016

Afstand

Tijdschema

						41 km/u	43 km/u	45 km/u
79	Ramscapelle							
80	 2/4	Diksmuidse Weg (N355)			56,60 km	12u42	12u38	12u35
81	Diksmuide							
82	 RD	Nieuwpoortstraat (N355)			61,40 km	12u49	12u45	12u41
83	 RD	Pervijzestraat (N35)			61,60 km	12u50	12u45	12u42
84	 2/4	Kaaskerkestraat (N35)			66,00 km	12u56	12u52	12u48
85	 3/4	Esenweg (N35)			70,10 km	13u02	12u57	12u53
86	Zarren							
87	 RD	Roeselarestraat (N35)			73,50 km	13u07	13u02	12u58
88	 RA	Klerkenstraat			75,10 km	13u09	13u04	13u00
89	Klerken							
90		Nieuwe straatnaam : Zarrenstraat			77,20 km	13u12	13u07	13u02
91	 LA	Klerkenstraat (N301)			78,60 km	13u15	13u09	13u04
92	Houthulst							
93	 RD	Klerkenstraat (N301)			80,80 km	13u18	13u12	13u07
94	 LA	Eugene de Grootelaan			81,80 km	13u19	13u14	13u09
95	 RA	Stadenstraat			82,80 km	13u21	13u15	13u10
96	Staden							
97		Nieuwe straatnaam : Houthulststraat			83,70 km	13u22	13u16	13u11
98	 RD	Rekestraat			84,00 km	13u22	13u17	13u12
99	 LA	Ieperstraat			86,20 km	13u26	13u20	13u14
100		Stadenberg						
101	 RD	Ieperstraat			87,60 km	13u28	13u22	13u16
102	 RA	Vredestraat			89,70 km	13u31	13u25	13u19
103	 RA	Sint Jansstraat (N36)			89,90 km	13u31	13u25	13u19
104	Hooglede							
105		Nieuwe straatnaam : Diksmuidesteenweg			92,10 km	13u34	13u28	13u22
106	 4/5	Ieperstraat			93,10 km	13u36	13u29	13u24
107	 LA	Akkerstraat			94,50 km	13u38	13u31	13u26
108	 2/4	Akkerstraat			95,10 km	13u39	13u32	13u26
109		Hoogledeberg			95,70 km	13u40	13u33	13u27
110	 LA	Hogestraat			96,40 km	13u41	13u34	13u28
111		Nieuwe straatnaam : Kortemarkstraat			97,00 km	13u41	13u35	13u29
112	Kortemark				99,60 km	13u45	13u38	13u32
113		Nieuwe straatnaam : Hoogledestraat			99,60 km	13u45	13u38	13u32
114	 RA	Ieperstraat			100,50 km	13u47	13u40	13u34
115	 LA	Gitsstraat			102,10 km	13u49	13u42	13u36
116	 RD	Lichterveldestraat			102,30 km	13u49	13u42	13u36
117		Spooroverweg : 15u24 en 15u41 ????????						

Handzame Challenge 2016



5/02/2016

Afstand
























Tijdschema

					41 km/u	43 km/u	45 km/u
118		RD Lichterveldestraat		102,70 km	13u50	13u43	13u36
119		2/4 Markt		104,00 km	13u52	13u45	13u38
120		Nieuwe straatnaam : Handzamestraat		104,20 km	13u52	13u45	13u38
121		RD Handzamestraat		104,20 km	13u52	13u45	13u38
122		1e doortocht aankomstlijn					
123		RD Handzamestraat		106,60 km	13u56	13u48	13u42
124		RA Handzameplein		106,80 km	13u56	13u49	13u42
125		Nieuwe straatnaam : Edewallestraat		106,80 km	13u56	13u49	13u42
126		Edewalle					
127		RD Edewallestraat		108,90 km	13u59	13u51	13u45
128		LA Koekelarestraat		110,00 km	14u00	13u53	13u46
129		RD Koekelarestraat		110,30 km	14u01	13u53	13u47
130		RA Steenstraat		111,30 km	14u02	13u55	13u48
131		Steenstraat (Ruidenberg)		112,30 km	14u04	13u56	13u49
132		Ichtegem					
133		Nieuwe straatnaam : Ruidenbergstraat		112,50 km	14u04	13u56	13u50
134		RA Kortemarkstraat		113,70 km	14u06	13u58	13u51
135		RD Kortemarkstraat		114,50 km	14u07	13u59	13u52
136		Edewalle					
137		RD Kortemarkstraat		115,50 km	14u09	14u01	13u54
138		Kortemark					
139		Nieuwe straatnaam : Ichtegemstraat		115,80 km	14u09	14u01	13u54
140		RD Ichtegemstraat		116,50 km	14u10	14u02	13u55
141		RD Ichtegemstraat		117,30 km	14u11	14u03	13u56
142		RD Ichtegemstraat		118,00 km	14u12	14u04	13u57
143		Nieuwe straatnaam : Processiestraat		119,00 km	14u14	14u06	13u58
144		LA Processiestraat		119,10 km	14u14	14u06	13u58
145		RA Torhoutstraat		119,30 km	14u14	14u06	13u59
146		1/4 Markt		119,60 km	14u15	14u06	13u59
147		Nieuwe straatnaam : Handzamestraat		119,80 km	14u15	14u07	13u59
148		2e doortocht aankomstlijn		122,40 km	14u19	14u10	14u03
149		RD Handzamestraat		122,40 km	14u19	14u10	14u03
150		RA Handzameplein		122,60 km	14u19	14u11	14u03
151		Nieuwe straatnaam : Edewallestraat		122,60 km	14u19	14u11	14u03
152		Edewalle					
153		RD Edewallestraat		124,70 km	14u22	14u14	14u06
154		LA Koekelarestraat		125,80 km	14u24	14u15	14u07
155		RD Koekelarestraat		126,10 km	14u24	14u15	14u08

5/02/2016

Afstand

Tijdschema

					41 km/u	43 km/u	45 km/u
156		RA	Steenstraat	127,10 km	14u26	14u17	14u09
157			Steenstraat (Ruidenberg)	128,10 km	14u27	14u18	14u10
158	Ichtegem						
159			Nieuwe straatnaam : Ruidenbergstraat	128,30 km	14u27	14u19	14u11
160		RA	Kortemarkstraat	129,50 km	14u29	14u20	14u12
161		RD	Kortemarkstraat	130,30 km	14u30	14u21	14u13
162	Edewalle						
163		RD	Kortemarkstraat	131,30 km	14u32	14u23	14u15
164	Kortemark						
165			Nieuwe straatnaam : Ichtegemstraat	131,60 km	14u32	14u23	14u15
166		RD	Ichtegemstraat	132,30 km	14u33	14u24	14u16
167		RD	Ichtegemstraat	133,10 km	14u34	14u25	14u17
168		RD	Ichtegemstraat	133,80 km	14u35	14u26	14u18
169			Nieuwe straatnaam : Processiestraat	134,80 km	14u37	14u28	14u19
170		LA	Processiestraat	134,90 km	14u37	14u28	14u19
171		RA	Torhoutstraat	135,10 km	14u37	14u28	14u20
172		1/4	Markt	135,40 km	14u38	14u28	14u20
173			Nieuwe straatnaam : Handzamestraat	135,60 km	14u38	14u29	14u20
174			3e doortocht aankomstlijn	138,20 km	14u42	14u32	14u24
175		RD	Handzamestraat	138,20 km	14u42	14u32	14u24
176		RA	Handzameplein	138,40 km	14u42	14u33	14u24
177			Nieuwe straatnaam : Edewallestraat	138,40 km	14u42	14u33	14u24
178	Edewalle						
179		RD	Edewallestraat	140,50 km	14u45	14u36	14u27
180		LA	Koekelarestraat	141,60 km	14u47	14u37	14u28
181		RD	Koekelarestraat	141,90 km	14u47	14u38	14u29
182		RA	Steenstraat	142,90 km	14u49	14u39	14u30
183			Steenstraat (Ruidenberg)	143,90 km	14u50	14u40	14u31
184	Ichtegem						
185			Nieuwe straatnaam : Ruidenbergstraat	144,10 km	14u50	14u41	14u32
186		RA	Kortemarkstraat	145,30 km	14u52	14u42	14u33
187		RD	Kortemarkstraat	146,10 km	14u53	14u43	14u34
188	Edewalle						
189		RD	Kortemarkstraat	147,10 km	14u55	14u45	14u36
190	Kortemark						
191			Nieuwe straatnaam : Ichtegemstraat	147,40 km	14u55	14u45	14u36
192		RD	Ichtegemstraat	148,10 km	14u56	14u46	14u37
193		RD	Ichtegemstraat	148,90 km	14u57	14u47	14u38

Handzame Challenge 2016



5/02/2016

Afstand

Tijdschema

					41 km/u	43 km/u	45 km/u
194		RD Ichtegemstraat		149,60 km	14u58	14u48	14u39
195		Nieuwe straatnaam : Processiestraat		150,60 km	15u00	14u50	14u40
196		LA Processiestraat		150,70 km	15u00	14u50	14u40
197		RA Torhoutstraat		150,90 km	15u00	14u50	14u41
198		1/4 Markt		151,20 km	15u01	14u50	14u41
199		Nieuwe straatnaam : Handzamestraat		151,40 km	15u01	14u51	14u41
200		4e doortocht aankomstlijn		154,00 km	15u05	14u54	14u45
201		AANKOMST					