










































16/01/2016		Afstand	Tijdschema		
			41 km/u	43 km/u	45 km/u
1	Bredene				
2	Start (Staf Versluyscentrum)		12u30	12u30	12u30
3	Kapelstraat (N317)	-3,40 km			
4	Nieuwe straatnaam : Driftweg (N317)	-2,90 km			
5	LA Breeweg	-2,00 km			
6	2/5 Vicognelaan	-1,10 km			
7	RA Polderstraat	-0,50 km			
8	LA Spuikomlaan	-0,10 km			
9	Officiële start - Sportcentrum ter Polder	0,00 km	12u35	12u35	12u35
10	RA Fritz Vinckelaan	0,30 km	12u35	12u35	12u35
11	RD Fritz Vinckelaan	0,60 km	12u35	12u35	12u35
12	Nieuwe straatnaam : Buurtspoorwegstraat	1,00 km	12u36	12u36	12u36
13	RD Buurtspoorwegstraat	1,20 km	12u36	12u36	12u36
14	LA Zuidstraat				
15	LA Prinses Elisabethlaan (N9)	2,90 km	12u37	12u37	12u37
16	Zandvoorde				
17	RD Brugsesteenweg (N9)	3,10 km	12u39	12u39	12u39
18	RA Esperantolaan (N320)	3,20 km	12u39	12u39	12u39
19	2/4 Esperantolaan (N320)	4,30 km	12u41	12u41	12u40
20	RD Plassendalesteenweg (N320)	4,90 km	12u42	12u41	12u41
21	RA Oudenburgsesteenweg (N320)	5,20 km	12u42	12u42	12u41
22	RD Plassendale (N358)	5,60 km	12u43	12u42	12u42
23	RD Stationsstraat (N358)	6,10 km	12u43	12u43	12u43
24	1/4 Stationsstraat (N358)	6,40 km	12u44	12u43	12u43
25	Oudenburg				
26	RD Stationsstraat (N358)	7,10 km	12u45	12u44	12u44
27	RA Vaartstraat (N358)	8,00 km	12u46	12u46	12u45
28	RD Keiweg (N358)	10,60 km	12u50	12u49	12u49
29	Gistel				
30	LA Vaartstraat	13,20 km	12u54	12u53	12u52
31	RA Kaaistraat	13,30 km	12u54	12u53	12u52
32	Nieuwe straatnaam : Kerkstraat	13,50 km	12u54	12u53	12u53
33	RA Hoogestraat (N367c)	14,00 km	12u55	12u54	12u53
34	2/4 Koolaerdstraat (N367c)	15,00 km	12u56	12u55	12u55
35	LA Oostendse Baan (N33)	15,70 km	12u57	12u56	12u55
36	RA Nieuwpoortsesteenweg (N367)	18,50 km	13u02	13u00	12u59
37	Zevekote				
38	RA Leffingestraat	18,70 km	13u02	13u01	12u59
39	RD Steenstraat	20,80 km	13u05	13u04	13u02
40	Nieuwe straatnaam : Zevekotesteenweg	23,70 km	13u09	13u08	13u06
41	Leffinge				

16/01/2016

Afstand

































Tijdschema

					41 km/u	43 km/u	45 km/u
42		RA	Slijpesteenweg (N369)	24,00 km	13u10	13u08	13u07
43		LA	Vaartstraat (N358)	27,40 km	13u15	13u13	13u11
44	Middelkerke						
45		RD	Vaardijk Zuid (N358)	27,40 km	13u15	13u13	13u11
46	Slijpe						
47		RD	Vaardijk Zuid (N358)  	27,50 km	13u15	13u13	13u11
48	Mannekensvere						
49		RD	Vaardijk Zuid (N358)				
50		LA	Vaardijk Zuid (N358)	33,50 km	13u24	13u21	13u19
51	Nieuwpoort						
52		RD	Brugsevaart (N358)	33,50 km	13u24	13u21	13u19
53		LA	Sluizen (N380)  	33,80 km	13u24	13u22	13u20
54		RA	Pieter Deswartelaan	34,00 km	13u24	13u22	13u20
55		2/4	Kaai (N34) 	34,50 km	13u25	13u23	13u21
56		3/4	Astridlaan (N39) 	34,80 km	13u25	13u23	13u21
57		RD	Pelikaanstraat (N39)				
58		LA	Astridlaan (N39) 	35,90 km	13u27	13u25	13u22
59			Nieuwe straatnaam : Pelikaanstraat (N39)	36,30 km	13u28	13u25	13u23
60	Koksijde						
61		LA	Kinderlaan (N39)				
62		LA	Veurnekeiweg (N39)	38,80 km	13u31	13u29	13u26
63	Wulpen						
64		2/4	Veurnekeiweg (N39) 	43,70 km	13u38	13u35	13u33
65	Veurne						
66		RD	Nieuwpoortkeiweg (N39)	44,60 km	13u40	13u37	13u34
67			Spooroverweg : 13u02 en 13u03 ?????				
68		2/4	Vaartstraat (N392) 	45,20 km	13u41	13u38	13u35
69		RA	Zuidburgweg	45,40 km	13u41	13u38	13u35
70		1/4	Ieperse Steenweg (N8g)	45,70 km	13u41	13u38	13u35
71		3/4	Peter Benoitlaan (N39)	46,00 km	13u42	13u39	13u36
72		4/5	Duinkerkestraat	46,40 km	13u42	13u39	13u36
73		RD	Duinkerkestraat (N39)	50,40 km	13u48	13u45	13u42
74	Adinkerke						
75		2/4	Dijk (N39)	50,90 km	13u49	13u46	13u42
76		LA	Moeresteenweg   	53,10 km	13u52	13u49	13u45
77			Nieuwe straatnaam : W. Cobergherstraat 	54,20 km	13u54	13u50	13u47
78	De Moeren						
79		RD	W. Cobergherstraat 	56,90 km	13u58	13u54	13u50
80			Nieuwe straatnaam : Moeresteenweg	59,50 km	14u02	13u58	13u54
81		LA	Sacramentstraat	59,80 km	14u02	13u58	13u54

16/01/2016

Afstand






























Tijdschema

					41 km/u	43 km/u	45 km/u
82		LA	Korte Nieuwstraat	60,10 km	14u02	13u58	13u55
83	Houtem						
84		LA	Houtemstraat	62,80 km	14u06	14u02	13u58
85		RA	Izenbergestraat  	63,60 km	14u08	14u03	13u59
86	Alveringem						
87	Izenberge						
88			Nieuwe straatnaam : Beauvoordestraat 	64,30 km	14u09	14u04	14u00
89		RA	Izenbergestraat	64,70 km	14u09	14u05	14u01
90		LA	Groenestraat (Sint Mildredaplein) 	64,90 km	14u09	14u05	14u01
91		RD	Groenestraat	68,00 km	14u14	14u09	14u05
92		RA	Kallestraat (N364)	69,20 km	14u16	14u11	14u07
93	Beveren						
94		LA	Ijzerstraat	71,80 km	14u20	14u15	14u10
95	Stavele						
96		RD	Alexis Decarneplein 	71,80 km	14u20	14u15	14u10
97		LA	Alexis Decarneplein  				
98		RA	Zwanestraat	72,00 km	14u20	14u15	14u11
99		LA	Hoekjestraat	72,50 km	14u21	14u16	14u11
100		RA	Hondspootstraat	73,20 km	14u22	14u17	14u12
101		LA	Krombekestraat	74,60 km	14u24	14u19	14u14
102			Nieuwe straatnaam : Stavelestraat	75,20 km	14u25	14u19	14u15
103	Krombeke						
104			Nieuwe straatnaam : Molenstraat	75,30 km	14u25	14u20	14u15
105		RD	Molenstraat	75,70 km	14u25	14u20	14u15
106		LA	Blasiusstraat	76,10 km	14u26	14u21	14u16
107		1/4	Krombekeplein	76,20 km	14u26	14u21	14u16
108		RA	Bankelindeweg	78,10 km	14u29	14u23	14u19
109	West-Vleteren						
110			Nieuwe straatnaam : Leeuwerikstraat	79,70 km	14u31	14u26	14u21
111	Proven						
112			Nieuwe straatnaam : Bankelindeweg	80,00 km	14u32	14u26	14u21
113	Poperinge						
114			Nieuwe straatnaam : Krombeekseweg	82,00 km	14u35	14u29	14u24
115		RA	Diepemeers (N347)	82,80 km	14u36	14u30	14u25
116		RA	Duinkerkestraat (N308)	83,10 km	14u36	14u30	14u25
117		LA	Westlaan (R33)	84,50 km	14u38	14u32	14u27
118		2/4	Zuidlaan (R33) 	85,40 km	14u39	14u34	14u28
119		RA	Westouterseweg	86,00 km	14u40	14u35	14u29
120		RD	Westouterseweg	88,20 km	14u44	14u38	14u32
121	Westouter						

16/01/2016

Afstand


























Tijdschema

				41 km/u	43 km/u	45 km/u	
122		Nieuwe straatnaam : Poperingestraat		89,60 km	14u46	14u40	14u34
123		RA Poperingestraat (N315)		90,60 km	14u47	14u41	14u35
124		RD Poperingestraat (N315) 		91,00 km	14u48	14u41	14u36
125		RA Bellestraat (N398)		91,00 km	14u48	14u41	14u36
126		LA Schomminkelstraat		92,40 km	14u50	14u43	14u38
127		Schomminkelstraat					
128		LA Rodebergstraat (N372)		92,80 km	14u50	14u44	14u38
129		RD Rodebergstraat (N372)		93,90 km	14u52	14u46	14u40
130		Afdaling Rode Berg					
131	Loker						
132		LA Dikkebusstraat (N375) 		96,70 km	14u56	14u49	14u43
133		Scherpenberg					
134		3/4 Reningelststraat (N304)		98,10 km	14u58	14u51	14u45
135	Reningelst						
136		Nieuwe straatnaam : Clyttesteenweg (N304)		99,20 km	15u00	14u53	14u47
137		RA Vlamertingseweg		102,50 km	15u05	14u58	14u51
138	Vlamertinge						
139		Nieuwe straatnaam : Bellestraat		104,70 km	15u08	15u01	14u54
140		2/4 Bellestraat (N398)		105,20 km	15u08	15u01	14u55
141		Spooroverweg : 14u24 en 14u35 <i>?????</i>					
142		Nieuwe straatnaam : Hugo Verrieststraat		105,26 km	15u09	15u01	14u55
143		Nieuwe straatnaam : Guido Gezellestraat		105,56 km	15u09	15u02	14u55
144		Nieuwe straatnaam : Vlamertingsestraat		107,56 km	15u12	15u05	14u58
145	Elverdinge						
146		RD Vlamertingsestraat		108,96 km	15u14	15u07	15u00
147		LA Sint-Livinusstraat					
148		RA D'Ennetieresplein		109,26 km	15u14	15u07	15u00
149		Nieuwe straatnaam : Boezingsestraat		109,34 km	15u15	15u07	15u00
150		RD Steenstraat		109,94 km	15u15	15u08	15u01
151		RD Steenstraat		112,04 km	15u18	15u11	15u04
152	Zuidschote						
153		RD Steenstraat		113,84 km	15u21	15u13	15u06
154		LA Diksmuidseweg (N369)		113,94 km	15u21	15u13	15u06
155		RD Diksmuidseweg (N369)		115,34 km	15u23	15u15	15u08
156		Bevoorrading - Ravitaillement					
157	Bikschote						
158		RD Provincieweg (N369)		117,64 km	15u27	15u19	15u11
159	Merkem						
160		RD Provincieweg (N369)		120,44 km	15u31	15u23	15u15
161		RA Merkemstraat (De Kippe)		123,94 km	15u36	15u27	15u20
162		RA Monseigneur Schottestraat		124,24 km	15u36	15u28	15u20

16/01/2016

Afstand

























Tijdschema

				Afstand	41 km/u	43 km/u	45 km/u
163		LA Bosdreef		125,14 km	15u38	15u29	15u21
164		LA Groenebosdreef		125,44 km	15u38	15u30	15u22
165	Houthulst						
166		RA Nieuwe straatnaam : Jonkershofstraat		127,14 km	15u41	15u32	15u24
167		RA Poelkappellestraat (N301)		127,34 km	15u41	15u32	15u24
168		LA Eugene de Grootelaan		128,44 km	15u42	15u34	15u26
169		RA Stadenstraat		129,34 km	15u44	15u35	15u27
170	Staden						
171		Nieuwe straatnaam : Houthulststraat		129,64 km	15u44	15u35	15u27
172		RD Rekestraat		131,84 km	15u47	15u38	15u30
173		LA Ieperstraat		133,24 km	15u49	15u40	15u32
174		Stadenberg					
175		RD Ieperstraat		135,34 km	15u53	15u43	15u35
176		RA Vredestraat		135,54 km	15u53	15u44	15u35
177		RA Sint Jansstraat (N36)		137,74 km	15u56	15u47	15u38
178	Hooglede						
179		Nieuwe straatnaam : Diksmuidesteenweg		138,74 km	15u58	15u48	15u39
180		4/5 Ieperstraat		140,74 km	16u00	15u51	15u42
181		RD Ieperstraat		140,74 km	16u00	15u51	15u42
182		Hoogledeberg		141,44 km	16u01	15u52	15u43
183		LA Marktplaats		141,54 km	16u02	15u52	15u43
184		1/3 Kleine Noordstraat		141,94 km	16u02	15u53	15u44
185		LA Hogestraat		144,54 km	16u06	15u56	15u47
186		Nieuwe straatnaam : Kortemarkstraat		144,94 km	16u07	15u57	15u48
187	Kortemark						
188		Nieuwe straatnaam : Hoogledestraat		145,84 km	16u08	15u58	15u49
189		RA Ieperstraat		147,44 km	16u10	16u00	15u51
190		LA Gitsstraat		147,64 km	16u11	16u01	15u51
191		RD Lichterveldestraat		148,04 km	16u11	16u01	15u52
192		Spooroverweg : 15u24 en 15u41					
193		RD Lichterveldestraat		149,34 km	16u13	16u03	15u54
194		2/4 Markt		149,54 km	16u13	16u03	15u54
195		Nieuwe straatnaam : Handzamestraat		149,54 km	16u13	16u03	15u54
196		RD Handzamestraat		151,94 km	16u17	16u07	15u57
197		1e doortocht aankomstlijn					
198		Plaatselijkse ronde 1					
199	Handzame						
200		RD Handzamestraat		152,24 km	16u17	16u07	15u57
201		RA Handzameplein		152,30 km	16u17	16u07	15u58
202		Nieuwe straatnaam : Edewallestraat		154,40 km	16u20	16u10	16u00

16/01/2016

Afstand
























Tijdschema

			41 km/u	43 km/u	45 km/u
203	Edewalle				
204	 RD Edewallestraat	155,60 km	16u22	16u12	16u02
205	 LA Koekelarestraat	155,90 km	16u23	16u12	16u02
206	 RD Koekelarestraat	157,00 km	16u24	16u14	16u04
207	 RA Steenstraat	158,00 km	16u26	16u15	16u05
208	 Steenstraat (Ruidenberg)	158,20 km	16u26	16u15	16u05
209	Ichtegem				
210	Nieuwe straatnaam : Ruidenbergstraat	159,40 km	16u28	16u17	16u07
211	 RA Kortemarkstraat	160,20 km	16u29	16u18	16u08
212	 RD Kortemarkstraat	161,20 km	16u30	16u19	16u09
213	Edewalle				
214	 RD Kortemarkstraat	161,50 km	16u31	16u20	16u10
215	Kortemark				
216	Nieuwe straatnaam : Ichtegemstraat	161,80 km	16u31	16u20	16u10
217	 RD Ichtegemstraat	162,60 km	16u32	16u21	16u11
218	 RD Ichtegemstraat	163,30 km	16u33	16u22	16u12
219	 RD Ichtegemstraat	164,30 km	16u35	16u24	16u14
220	Nieuwe straatnaam : Processiestraat	164,39 km	16u35	16u24	16u14
221	 LA Processiestraat	164,46 km	16u35	16u24	16u14
222	 RA Torhoutstraat	164,76 km	16u36	16u24	16u14
223	 1/4 Markt	164,96 km	16u36	16u25	16u14
224	Nieuwe straatnaam : Handzamestraat	167,36 km	16u39	16u28	16u18
225	2e doortocht aankomstlijn				
226	Plaatselijke ronde 2				
227	Handzame				
228	 RD Handzamestraat	167,66 km	16u40	16u28	16u18
229	 RA Handzameplein	167,72 km	16u40	16u29	16u18
230	Nieuwe straatnaam : Edewallestraat	169,82 km	16u43	16u31	16u21
231	Edewalle				
232	 RD Edewallestraat	171,02 km	16u45	16u33	16u23
233	 LA Koekelarestraat	171,32 km	16u45	16u34	16u23
234	 RD Koekelarestraat	172,42 km	16u47	16u35	16u24
235	 RA Steenstraat	173,42 km	16u48	16u36	16u26
236	 Steenstraat (Ruidenberg)	173,62 km	16u49	16u37	16u26
237	Ichtegem				
238	Nieuwe straatnaam : Ruidenbergstraat	174,82 km	16u50	16u38	16u28
239	 RA Kortemarkstraat	175,62 km	16u52	16u40	16u29
240	 RD Kortemarkstraat	176,62 km	16u53	16u41	16u30
241	Edewalle				
242	 RD Kortemarkstraat	176,92 km	16u53	16u41	16u30

16/01/2016

Afstand

Tijdschema

			41 km/u	43 km/u	45 km/u	
243	Kortemark					
244		Nieuwe straatnaam : Ichtegemstraat	177,62 km	16u54	16u42	16u31
245		RD Ichtegemstraat	178,42 km	16u56	16u43	16u32
246		RD Ichtegemstraat	179,12 km	16u57	16u44	16u33
247		RD Ichtegemstraat	180,12 km	16u58	16u46	16u35
248		Nieuwe straatnaam : Processiestraat	180,21 km	16u58	16u46	16u35
249		LA Processiestraat	180,28 km	16u58	16u46	16u35
250		RA Torhoutstraat	180,58 km	16u59	16u46	16u35
251		1/4 Markt	180,78 km	16u59	16u47	16u36
252		Nieuwe straatnaam : Handzamestraat	183,18 km	17u03	16u50	16u39
253		3e doortocht aankomstlijn				
254		Plaatselijke ronde 3				
255	Handzame					
256		RD Handzamestraat	183,48 km	17u03	16u51	16u39
257		RA Handzameplein	183,54 km	17u03	16u51	16u39
258		Nieuwe straatnaam : Edewallestraat	185,64 km	17u06	16u54	16u42
259	Edewalle					
260		RD Edewallestraat	186,84 km	17u08	16u55	16u44
261		LA Koekelarestraat	187,14 km	17u08	16u56	16u44
262		RD Koekelarestraat	188,24 km	17u10	16u57	16u45
263		RA Steenstraat	189,24 km	17u11	16u59	16u47
264		Steenstraat (Ruidenberg)	189,44 km	17u12	16u59	16u47
265	Ichtegem					
266		Nieuwe straatnaam : Ruidenbergstraat	190,64 km	17u13	17u01	16u49
267		RA Kortemarkstraat	191,44 km	17u15	17u02	16u50
268		RD Kortemarkstraat	192,44 km	17u16	17u03	16u51
269	Edewalle					
270		RD Kortemarkstraat	192,74 km	17u17	17u03	16u51
271	Kortemark					
272		Nieuwe straatnaam : Ichtegemstraat	193,44 km	17u18	17u04	16u52
273		RD Ichtegemstraat	194,24 km	17u19	17u06	16u53
274		RD Ichtegemstraat	194,94 km	17u20	17u07	16u54
275		RD Ichtegemstraat	195,94 km	17u21	17u08	16u56
276		Nieuwe straatnaam : Processiestraat	196,03 km	17u21	17u08	16u56
277		LA Processiestraat	196,10 km	17u21	17u08	16u56
278		RA Torhoutstraat	196,40 km	17u22	17u09	16u56
279		1/4 Markt	196,60 km	17u22	17u09	16u57
280		Nieuwe straatnaam : Handzamestraat	199,00 km	17u26	17u12	17u00
281	Handzame					
282		Aankomst				

Handzame Classic 2016



16/01/2016

Afstand

Tijdschema

			41 km/u	43 km/u	45 km/u
283	Handzamestraat	199,00 km	17u26	17u12	17u00