

ETAPE - Stage

3



Dimanche 21 mai 2017
DOULLENS ► ARRAS
170.300 km



Départ / Start - DOULLENS

PARKINGS / Car park

P₁ Officiels : Place Thélou

P₂ Equipes : Place Thélou

P₃ Motos et autres : Place Thélou

P₄ Caravane publicitaire : Face à la Mairie

PRESENTATION OFFICIELLE DES EQUIPES ET SIGNATURE / Signing-in

De 11H00 à 12H00 - Car Podium Région des HAUTS DE FRANCE - Place Thélou

RESTAURATION

Salle Eugène Andrieu

APPEL / Roll-call

12H00 - Place Thélou

DEPART FICTIF / Neutralised start

12H15 - 700 mètres

KM 0 / Race start

C22 - Route de BRETEL (Parking à gauche)

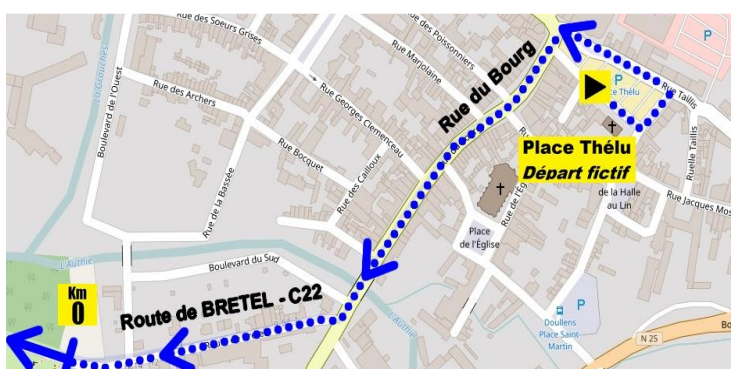
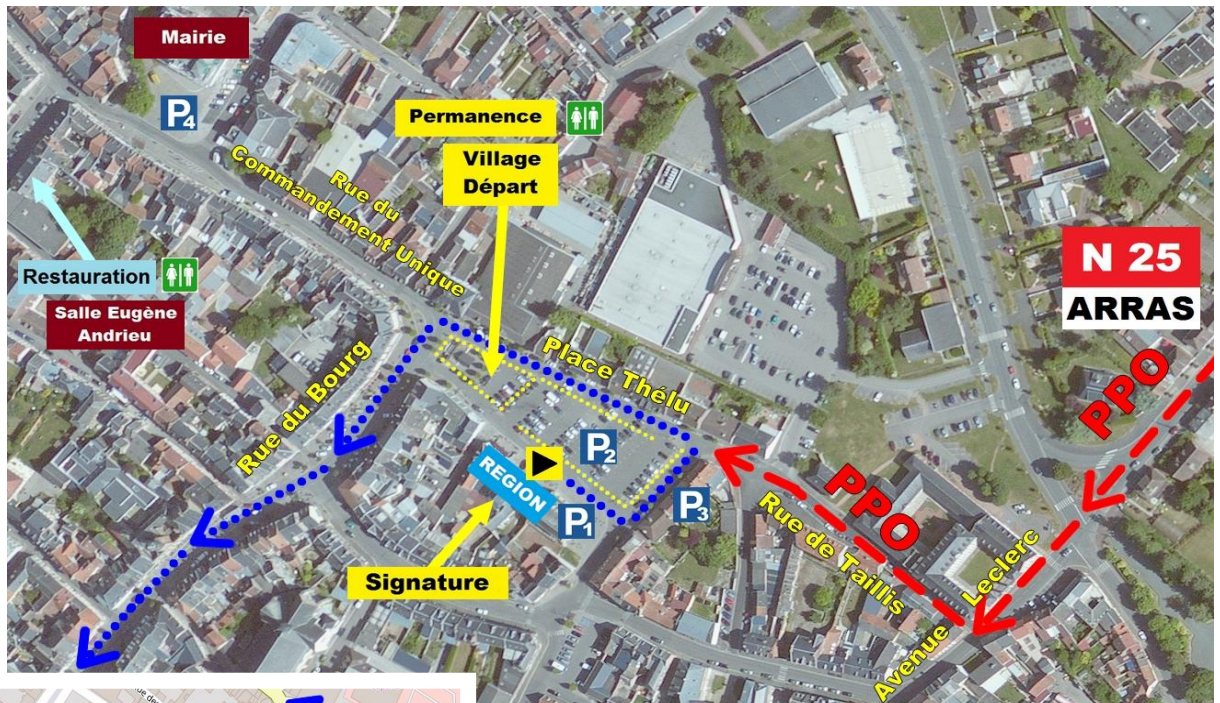


La course cycliste « Paris-Arras Tour », qui devient cette année « A Travers les Hauts de France » n'avait jamais fait étape dans le département de la Somme. En 2017, ce sera chose faite, et c'est Doullens qui a été retenue pour être ville départ de la 3^{ème} étape.

Le 21 mai, les coureurs vont donc s'élancer de la Place Thélou et partir pour un périple de 186 kilomètres jusqu'à Arras, non sans avoir parcouru plus de 100 kilomètres dans la Somme.

C'est avec une grande fierté et beaucoup de satisfactions que notre commune accueille cet évènement sportif majeur. Notre belle ville de Doullens se retrouve mise en avant sur la scène internationale, profitons donc de cette journée pour en faire un moment festif où toutes les forces vives du Doullennais sont invitées à participer.

Christian VLAEMINCK
Maire de DOULLENS





Km 57,900 - GRINCOURT-LES-PAS

Km 111,900 - LA CAUCHIE

Km 140,200 - FICHEUX



Km 12,900 - Côte de BARLY (1100 mètres à 6,6 %)

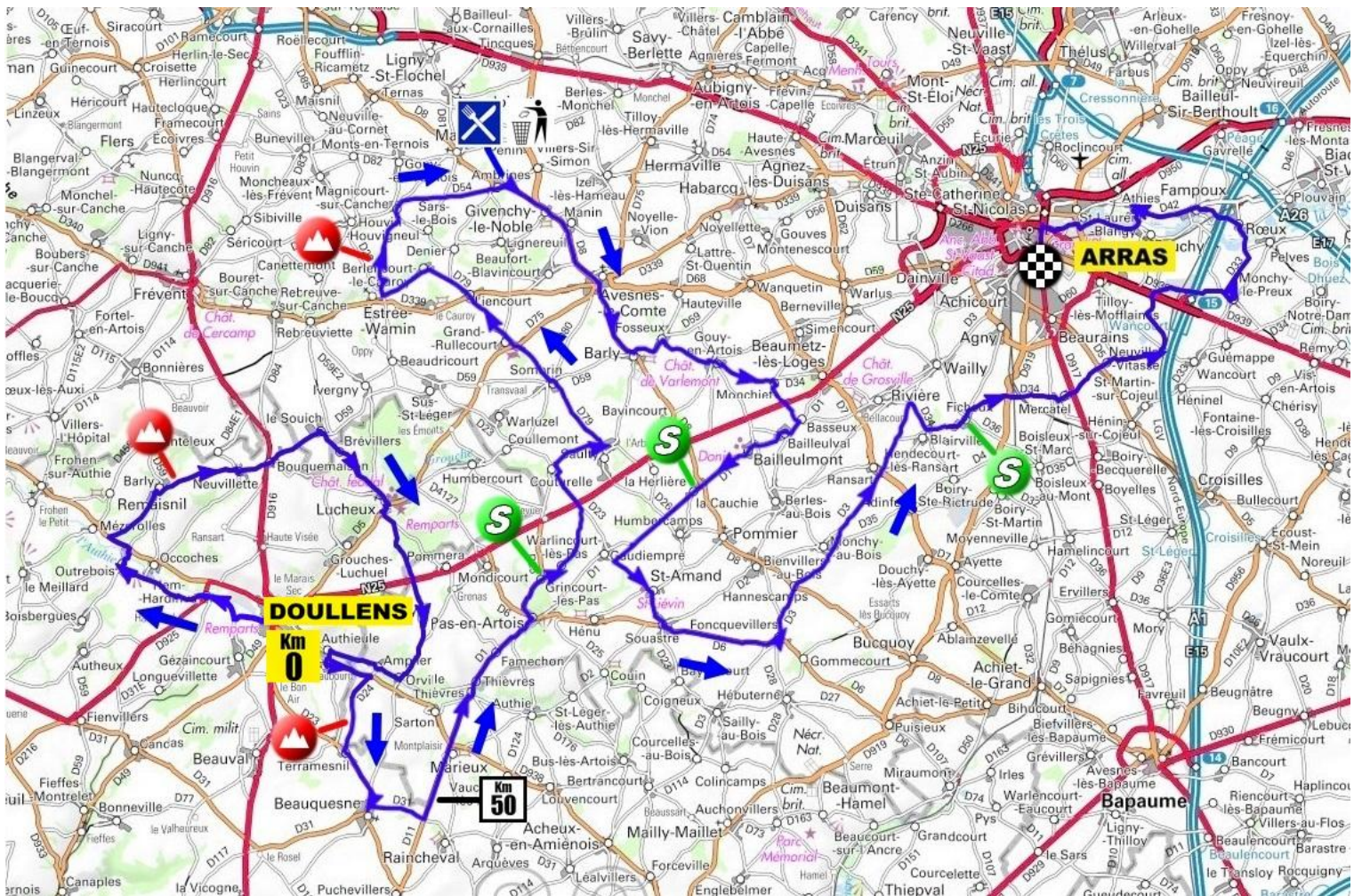
Km 40,100 - Côte d'AMPLIER (2000 mètres à 3,25 % - max : 6 %)

Km 87,300 - Côte de ESTREE-WAMIN (1000 mètres à 4,8 % - max : 9 %)



Km 86,500 (D54 - 400 mètres avant l'entrée dans AMBRINES) à Km 87,800 (D54)

Zone de collecte après la zone de ravitaillement (sur 200 mètres)



SCHMIDT
le sur-mesure n'est plus un luxe



TOUJOURS
MIEUX
TOUJOURS
PLUS LOIN

FG Automobiles








DOUAI
Zac du Luc,
Dechy
03 27 95 75 85

ARRAS
Zone Auchan
(derrière Leroy Merlin)
03 21 22 50 50

CAMBRAI
rue du Comte
d'Artois
03 27 72 96 96

BÉTHUNE
rue de Lille,
Sailly-Labourse
03 21 01 40 40

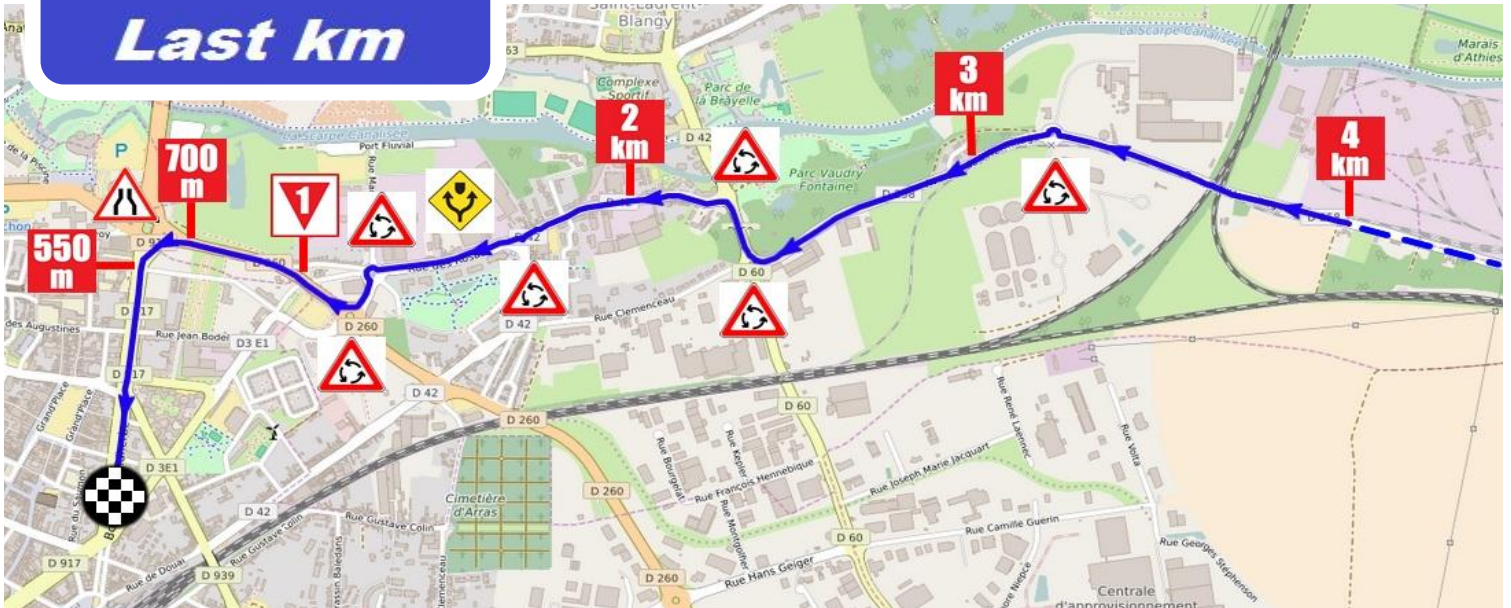
LENS
58 rte de Lille,
Loison-sous-Lens
03 21 67 10 10

Distances (km)		LOCALITES TRAVERSEES	Heures de passage								
Parcours	Reste		Caravane	40 km/h	42 km/h	44 km/h					
TRAJET FICTIF		DOULLENS - Place Thélu A gauche Place Thélu A gauche Place Thélu A gauche Rue du Bourg A droite Route de BRETEL - C22			11:15	12:15	12:15	12:15			
Km 0	0,000	170,300	DEPART REEL - C22 - Route de BRETEL à hauteur du parking à gauche				11:17	12:17	12:17	12:17	
	0,500	169,800	BRETEL-LES- GEZAINCOURT - C22, à droite D126				11:17	12:17	12:17	12:17	
	1,300	169,000	A droite Route de HEM - D126				11:18	12:18	12:18	12:18	
	2,300	168,000	HEM-HARDINVAL - D126, Tout droit D126, Stop tout droit Rue de Ricquemesnil				11:20	12:20	12:20	12:20	
	4,300	166,000	Sortie de HEM-HARDINVAL, Carrefour à droite, Début de route étroite				11:23	12:23	12:23	12:22	
	5,900	164,400	Stop tout droit, Fin de route étroite				11:25	12:25	12:25	12:25	
	6,000	164,300	OUTREBOIS, Balise à droite D59, à gauche D938				11:26	12:26	12:25	12:25	
	8,900	161,400	A droite D196 direction BARLY				11:30	12:30	12:29	12:29	
	11,100	159,200	BARLY - D196, à droite D196 direction NEUVILLETTE				11:33	12:33	12:32	12:32	
	12,900	157,400	Côte de BARLY - PRIX DES MONTS (A hauteur du petit carrefour)				11:36	12:36	12:35	12:34	
	15,200	155,100	NEUVILLETTE - D196, à gauche D196 direction BOUQUEMAISON				11:39	12:39	12:38	12:37	
	16,700	153,600	BOUQUEMAISON - D196, Stop tout droit D196, Carrefour tout droit D196				11:42	12:42	12:40	12:39	
	18,400	151,900	DEPARTEMENT DU PAS-DE-CALAIS					11:44	12:44	12:43	12:42
	19,000	151,300	LE SOUICH - D59, à droite D257 direction BREVILLERS				11:45	12:45	12:44	12:42	
	20,200	150,100	DEPARTEMENT DE LA SOMME				11:47	12:47	12:45	12:44	
		170,300	BREVILLERS - D200								
	22,900	147,400	LUCHEUX - D200, Stop à droite D5, à gauche D200				11:51	12:51	12:49	12:48	
	27,400	142,900	DEPARTEMENT DU PAS-DE-CALAIS					11:58	12:58	12:56	12:54
	27,400	142,900	Stop tout droit D24, Ilots				11:58	12:58	12:56	12:54	
	27,900	142,400	HALLOY - D24				11:58	12:58	12:56	12:55	
	30,400	139,900	CAUMESNIL (Commune d'ORVILLE) - D24				12:02	13:02	13:00	12:58	
	31,600	138,700	ORVILLE - D24, Descente rapide				12:04	13:04	13:02	13:00	
	32,600	137,700	AMPLIER - D24, Giratoire 1ère sortie C102				12:05	13:05	13:03	13:01	
		170,300	Ralentisseurs successifs (4)								
	33,800	136,500	DEPARTEMENT DE LA SOMME				12:07	13:07	13:05	13:03	
	33,800	136,500	AUTHIEULE - D123E, Stop à gauche D123E				12:07	13:07	13:05	13:03	
	35,300	135,000	Passage sur une file				12:09	13:09	13:07	13:05	
	35,400	134,900	A droite, Stop à gauche D938				12:10	13:10	13:07	13:05	
	37,100	133,200	DEPARTEMENT DU PAS-DE-CALAIS					12:12	13:12	13:10	13:07
	37,300	133,000	AMPLIER - D938, à droite D24				12:12	13:12	13:10	13:07	
	40,100	130,200	Côte d'AMPLIER - PRIX DES MONTS (A l'orée du bois)				12:17	13:17	13:14	13:11	
	40,800	129,500	PETIT AMPLIER (Commune d'AMPLIER) - D24				12:18	13:18	13:15	13:12	
	41,100	129,200	DEPARTEMENT DE LA SOMME				12:18	13:18	13:15	13:13	
	41,100	129,200	TERRAMESNIL - D423, Stop à gauche D23				12:18	13:18	13:15	13:13	
	43,200	127,100	BEAUQUESNE - D23, Carrefour A gauche D23 direction VAL VION				12:21	13:21	13:18	13:15	
	46,200	124,100	Stop à gauche D11				12:26	13:26	13:23	13:20	
	48,600	121,700	MARIEUX				12:29	13:29	13:26	13:23	
	49,500	120,800	Carrefour Tout droit D1				12:31	13:31	13:27	13:24	
	49,600	120,700	DEPARTEMENT DU PAS-DE-CALAIS					12:31	13:31	13:27	13:24
	51,200	119,100	THIEVRES, Carrefour à gauche Grand Rue vers PAS-EN-ARTOIS				12:33	13:33	13:30	13:26	
	53,300	117,000	FAMECHON - D1				12:36	13:36	13:33	13:29	
	55,300	115,000	PAS-EN-ARTOIS - D1, à gauche D6 Rue Notre Dame, à droite D25				12:39	13:39	13:36	13:32	
	57,400	112,900	GRINCOURT-LES-PAS				12:43	13:43	13:39	13:35	
	57,900	112,400	SPRINT (à hauteur de la borne D25 - PR12)				12:43	13:43	13:39	13:35	
	58,500	111,800	WARLINCOURT-LES-PAS				12:44	13:44	13:40	13:36	
	61,400	108,900	LA GRIMPETTE (Commune de WARLINCOURT-LES-PAS), Stop à gauche D23, Ilot balise Tout droit D23				12:49	13:49	13:44	13:40	
	63,400	106,900	A droite face au Château				12:52	13:52	13:47	13:43	
	63,700	106,600	COUTURELLE - D23, 2x carrefours serrer à droite D23E1 Rue de Saulty				12:52	13:52	13:48	13:43	
	65,800	104,500	SAULTY - D23E1, à gauche D79				12:55	13:55	13:51	13:46	
	68,900	101,400	SOMBRIN - D79, Stop à gauche D59, à droite D79				13:00	14:00	13:55	13:50	
	71,200	99,100	GRAND RULLECOURT - D79, à gauche D75, à droite D79				13:03	14:03	13:58	13:54	
	74,200	96,100	LIENCOURT - D79, Stop Tout droit D79				13:08	14:08	14:03	13:58	
	76,500	93,800	BERLENCOURT- LE-CAUROY - D79				13:11	14:11	14:06	14:01	
	78,400	91,900	ESTREE-WAMIN - D79, à droite D23, à droite D54E1 direction MAGNICOURT-SUR-CANCHE - Début de route étroite				13:14	14:14	14:09	14:03	
	80,000	90,300	Côte de ESTREE-WAMIN - PRIX DES MONTS (à hauteur du panneau à gauche et du refuge à droite)				13:17	14:17	14:11	14:06	
	82,300	88,000	MAGNICOURT-SUR-CANCHE - D54E1, Fin de route étroite				13:20	14:20	14:14	14:09	
	83,000	87,300	A droite D54, Serrer à droite Sortie de MAG ICOURT-SUR-CANCHE - D54				13:21	14:21	14:15	14:10	
	85,100	85,200	Carrefour Tout droit				13:24	14:24	14:18	14:13	
	86,500	83,800	Zone de ravitaillement sur 1300 mètres - Suivie de la zone de collecte sur 200 mètres				13:26	14:26	14:20	14:14	
	86,900	83,400	AMBRINES				13:27	14:27	14:21	14:15	
	87,900	82,400	Carrefour serrer à droite D8				13:28	14:28	14:22	14:16	
	89,300	81,000	GIVENCHY-LE-NOBLE - D8, Carrefour Tout droit				13:30	14:30	14:24	14:18	
	90,700	79,600	MANIN - D8				13:33	14:33	14:26	14:20	
	91,000	79,300	Carrefour Tout droit D8				13:33	14:33	14:27	14:21	
	92,300	78,000	Carrefour Tout droit D8				13:35	14:35	14:28	14:22	
	92,800	77,500	AVESNES-LE-COMTE - D8, Stop à gauche Grand'Rue D339, à droite D8				13:36	14:36	14:29	14:23	
	96,800	73,500	BARLY - D8, Stop à gauche D59				13:42	14:42	14:35	14:29	
	98,200	72,100	FOSSEUX - D59, Stop à droite D66				13:44	14:44	14:37	14:30	
	100,700	69,600	GOUY-EN-ARTOIS - D66, Balise Tout droit D34				13:48	14:48	14:40	14:34	
	103,600	66,700	MONCHET - D34, Carrefour à droite Rue Principale - Rue du Château d'Eau direction RN25				13:52	14:52	14:45	14:38	
	105,200	65,100	Balise Tout droit Début de route étroite				13:54	14:54	14:47	14:40	
	106,400	63,900	Stop à droite D1 Fin de route étroite - Commune de BASSEUX				13:56	14:56	14:49	14:42	
	106,800	63,500	BAILLEULVAL - D1, à droite Rue d'En Bas, Patte d'Oie serrer à droite D1				13:57	14:57	14:49	14:42	
	108,500	61,800	BAILLEULMONT, à gauche D1, Carrefour serrer à gauche				13:59	14:59	14:52	14:44	
	111,300	59,000	LA CAUCHIE - D1				14:03	15:03	14:56	14:48	
	111,900	58,400	SPRINT (à hauteur du Monument aux Morts face à l'Eglise)				14:04	15:04	14:56	14:49	
	113,600	56,700	Carrefour Tout droit D196				14:07	15:07	14:59	14:51	

Distances (km)		LOCALITES TRAVERSEES	Heures de passage			
Parcours	Reste		Caravane	40 km/h	42 km/h	44 km/h
116,200	54,100	GAUDIEMPRE - D1, Stop Tout droit D196, à gauche D23	14:11	15:11	15:03	14:55
118,900	51,400	SAINT AMAND - D23, Carrefour Tout droit	14:15	15:15	15:06	14:59
120,100	50,200	SOUASTRE - D23, Stop à droite D6, à gauche D6, Patte d'Oie serrer à gauche D6 direction FONCQUEVILLERS	14:17	15:17	15:08	15:00
125,100	45,200	FONCQUEVILLERS - D3	14:24	15:24	15:15	15:07
127,600	42,700	HANNESCAMPS - D3, Carrefour Tout droit	14:28	15:28	15:19	15:11
129,900	40,400	MONCHY AU BOIS - D3	14:31	15:31	15:22	15:14
133,400	36,900	RANSART - D3	14:37	15:37	15:27	15:18
137,100	33,200	A droite D34	14:42	15:42	15:32	15:23
138,100	32,200	BLAIRVILLE - D34, à gauche D34	14:44	15:44	15:34	15:25
139,600	30,700	FICHEUX D34	14:46	15:46	15:36	15:27
140,200	30,100	SPRINT (A hauteur du feu tricolore)	14:47	15:47	15:37	15:28
140,300	30,000	Stop tout droit	14:47	15:47	15:37	15:28
142,400	27,900	Stop tout droit D34, Ilots	14:50	16:01	15:50	15:40
143,900	26,400	MERCATEL - D34, Stop tout droit D34	14:52	15:52	15:42	15:33
146,500	23,800	NEUVILLE-VITASSE - D34, Carrefour tout droit D34	14:56	15:56	15:46	15:36
149,700	20,600	Stop tout droit D37, Ilots	15:01	16:01	15:50	15:41
152,300	18,000	FEUCHY - Zone ARTOIPOLE, Giratoires (x 4) 2ème sortie D37 Boulevard de l'Europe	15:05	16:05	15:54	15:44
155,300	15,000	MONCHY-LE-PREUX, Stop à droite Rue des Tilleuls, tout droit Rue des Tilleuls, à gauche D33 directions ROEUX, Ralentisseurs	15:09	16:09	15:58	15:48
158,600	11,700	ROEUX - D33, Carrefour tout droit D33, à gauche Rue de Fampoux, Stop tout droit	15:14	16:14	16:03	15:53
160,600	9,700	Rétrécissement sur une seule file, voûte à 3,90m	15:17	16:17	16:06	15:56
160,800	9,500	FAMPOUX, Stop tout droit, à droite, à gauche D42	15:18	16:18	16:06	15:56
163,500	6,800	ATHIES - D42, Giratoire 3ème sortie D37 direction FEUCHY,	15:22	16:22	16:10	15:59
165,100	5,200	FEUCHY - D37, Giratoire 1ère sortie D258	15:24	16:24	16:12	16:02
165,800	4,500	SAINT-LAURENT-BLANGY - D258	15:25	16:25	16:13	16:03
166,900	3,400	Giratoire 2ème sortie Avenue de l'Hermitage, Balise tout droit	15:27	16:27	16:15	16:04
167,700	2,600	Giratoire 1ère sortie D60	15:28	16:28	16:16	16:05
167,900	2,400	Giratoire 2ème sortie Rue du Général De Gaulle	15:28	16:28	16:16	16:05
168,500	1,800	Giratoire de L'Horloge 1ère sortie, Muret central pour séparation de voies , Rue des Rosatie	15:29	16:29	16:17	16:06
168,800	1,500	Giratoire des Vélos 3ème sortie, Giratoire Artois Expo 1ère sortie D260	15:30	16:30	16:18	16:07
169,600	0,700	ARRAS - D260 Carrefour Jean Monnet - A gauche Boulevard Michonneau, Rétrécissement sur 150 mètres Boulevard Faidherbe	15:31	16:31	16:19	16:08
170,300	0,000	ARRIVEE - Boulevard Faidherbe - Face au N°48	15:32	16:32	16:20	16:09



Derniers km Last km



Arrivée / Finish - ARRAS

PARKINGS / Car park

P₁ Officiels : Boulevard Faidherbe

P₂ Equipes : Boulevard Faidherbe

P₃ Motos et autres : Boulevard Faidherbe

P₄ Caravane publicitaire : Boulevard Faidherbe

LIGNE DROITE D'ARRIVEE / Finish line and width

Longueur : 550 mètres - Largeur : 6,70 mètres (Boulevard du Général Faidherbe)

DERIVATION / Derivation of cars

A 250 mètres - A droite, Boulevard Faidherbe

PROTOCOLE - VIP / Protocol ceremony - VIP

Car Podium Département du PAS-DE-CALAIS

SECRETARIAT - PRESSE / Race HQ - Media

Hôtel Ibis, Place d'Ipswich, 11 Rue de la Justice

CONTROLE MEDICAL / Doping test

Sur la ligne d'arrivée - Camion « Contrôle Antidopage »

DOUCHES / Showers

Salle Léo Lagrange - Place Guy Mollet



XX

XX

XX

XX

Ville
d'ARRAS

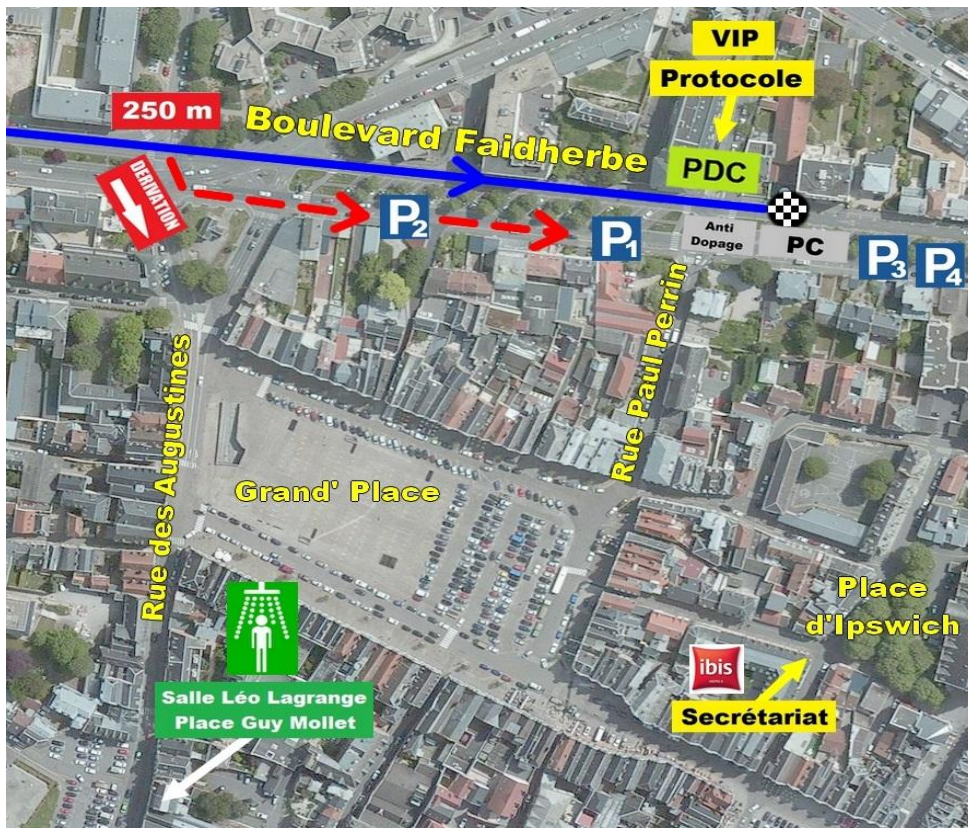
XX

XX

XX

Frédéric LETURQUE

Maire d'ARRAS



SHIMANO



Région

Hauts-de-France