

# ESSOR BRETON 2017

## 59ème EDITION

*Avec la participation*

du CONSEIL REGIONAL DE BRETAGNE  
du CONSEIL DEPARTEMENTAL DU FINISTERE  
du CONSEIL DEPARTEMENTAL DU MORBIHAN  
du GOLFE DU MORIHAN VANNES AGGLOMERATION  
de CONCARNEAU CORNOUAILLE AGGLOMERATION

*Des villes de*

LOPERHET

GUIPAVAS

GUILERS

BOHARS

PLOUNEVEZ LOCHRIST

LOCMARIA GRAND CHAMP

GRAND CHAMP

LOCQUELTAS

ROSPORDEN

# LIBRE

# DE

# ROUTE

*et nos partenaires*

- \* MATMUT - HARMONIE MUTUELLE
- \* ARGEL - COREFF
- \* COUTELLERIE de RECOUVRANCE
- \* LE GALL Frères
- \* CREDIT AGRICOLE
- \* SIE 4M
- \* SPORTBREIZH - FRANCE BLEU BREIZH IZEL

- Maillot du leader
- Maillot du classement par points
- Maillot du classement grimpeur
- Maillot du classement des points chauds
- Maillot du classement jeune
- Casquettes du classement par équipes
- Maillot du plus combatif



Florian MAÎTRE - Vainqueur 2016

## **COMITE D'ORGANISATION**

**Président d'honneur : Daniel TABASCHNICK**

**Président : Jean Pierre CANN**

**Vices présidents : Robert COAT**

**René THEPAUT**

**Jean Michel FILY**

**Secrétaire général : François LE BRAS**

**Trésorier général : Daniel GRANNEC**

**Trésorier adjoint : Henri MONOT**

**Vérificateurs des comptes : Pierre PICHON**

**André SERGENT**

### **Membres du comité**

**Gilbert BODENES**

**Régis CANN**

**Jean Yves CORNEC**

**Louis DANIELOU**

**Jean Lou DEPINCE**

**Patrick GOURIOU**

**Jean GUIVARC'H**

**Jean Yves LEOST**

**Pierre LEOST**

**Jeannot MARHIC**

**Prosper PELLEN**

**Comité nanti du diplôme de Lauréat Sportif Jeunesse et Sports en 1992**

*Le palmarès de l'épreuve*

Année	Vainqueur	2ème	3ème
1958	FOUCHER André	GOASDUFF François	HAMON François
1959	LE BIHAN François	HAMON Raymond	SIMPSON Tom
1960	MANGEAS Roland	CARLO André	LE PRIOL Jean
1961	MORVAN Roger	DAVIES Mel	PLOUZENNEC Joseph
1962	MOORE Ian	PEDRONO Raymond	GAUTIER Raymond
1963	NIEL Hubert	BASTARD Albert	GAINCHE Louis
1964	NIEL Hubert	CHAPEL Daniel	PARIS Jean Paul
1965	HUBY Alain	LE PRIOL Gérard	GIRAULT Jacky
1966	GUILLAOUIC Germain	CATEAU Bernard	RAVALEU Yves
1967	COATMAN Ken	LE RESTE Michel	DENECE Daniel
1968	TARSIGUEL Lucien	LE DOUY Pierre	LE RESTE Michel
1969	DOYLE Peter	BOUHALLIER Alain	LE BORGNE Charles
1970	LE GOUX Rémi	MORICE Yannick	HAMON Jacky
1971	LE PRIOL Christian	BEON Gérard	JOUAN Robert
1973	WELLS David	MORICE Yannick	STERVINO Jean Pierre
1974	PITARD Michel	TREVAUX Robert	CANAVET Lionel
1975	MAINGUENAUD Jean François	LAVENIR Yves	MORVAN Marcel
1976	TARSIGUEL Lucien	BUDET Alain	DUMORTIER Jacques
1977	BUDET Alain	LE LAY Gilbert	GUIQUIAU Alain
1978	LE GALL Guy	LE MENN Gildas	GOMEZ Marc
1979	LE SAUX Didier	LAFFERRERE Christian	HELLO Rémy
1980	FORESTIER René	KERBRAT Gérard	LE BIGAULT Pierre
1981	DANIEL Bernard	DALIBART Philippe	MARHIC Jeannot
1982	CARLE Gilles	QUENTEL Paul	MORIN Philippe
1983	KERMARREC Patrick	LECLERC Rolland	WEBER Patrice
1984	LAMOUR Jean Jacques	LECLERC Rolland	LARDIN Dominique
1985	GUERIN Jean	LONCLE Jean Luc	CHEMIN Bruno
1986	CONAN Jean Louis	GALLERNE Frédéric	LONCLE Jean Luc
1987	QUENTEL Paul	LAURENT Thierry	LAMOUR Jean Jacques
1988	ROUXEL Jean Philippe	LALLOUET Michel	MORIN Guy
1989	TREHIN Roger	ROUXEL Jean Philippe	SWINIARSKI Marek
1990	TOMAN Vaclav	MANOUILOV Youra	CONAN Jean Louis
1991	COUALAN Camille	GALBOIS Stéphane	BASSET Pascal
1992	LE BON Dominique	CONAN Jean Louis	LE CHEVALIER Laurent
1993	CEARD Claude	COUALAN Camille	LE TANOU Pascal
1994	ZIEGLER Bertrand	MENTHEOUR Pierre Henri	BRESSET Philippe
1995	ALORY Olivier	DESBOIS Sylvain	SAILLOUR Alain
1996	COLAS Stéphane	GAREL Eric	HABASQUE Arnaud
1997	VINOKOUROV Alexandre	LALLOUET Michel	GILLEREAU Pierrick
1998	URIEN François	VANDERSTEEN Niels	TROTEL Franck
1999	POILVET Benoît	HEY Denis	THILLOY Jean Claude
2000	SIMON Stéphane	FEPELER Marc	MARCHAIS Vincent
2001	LAURANCE Franck	RAVALEU Freddy	PENNEY Olivier
2002	THEBAULT Christophe	JEGOU Lilian	OGER Serge
2003	PRESSE Anthony	CHOLLET Romain	SIMON David
2004	LABBE Arnaud	GICQUEL Samuel	VAILLANT Philippe
2005	PLOUHINEC Samuel	BELLICAUD Stéphane	PETILLEAU Stéphane
2006	DAYUS Jonathan	MARTIN Ludovic	LABUSSIÈRE Nicolas
2007	DAYUS Jonathan	HARBONNIER Sébastien	AULAS Alexandre
2008	ROUXEL Vincent	SMIT Dennis	DAVID Nicolas
2009	PICHON Laurent	CHEVAL Sylvain	CROSBIE Nicolas
2010	LABORIE Christophe	TORTELIER Etienne	TULIK Angélo
2011	TORTELIER Etienne	SIMON Gwénaél	DAVID Yoann
2012	BARGUIL Warren	CHIOCCA Mathieu	VERHELST Louis
2013	KERKHOF Tim	GOUAULT Pierre	SAUX Anthony
2014	ASJES Jelmer	BRENTERCH Erwan	SELLIER Simon
2015	DANIEL Aurélien	BOTREL Yann	CORBEL Erwann
2016	MAITRE Florian	GIRARD Thomas	BESCOND Jérémy
2017			

# L'ORGANISATION de l'EPREUVE

## ORGANISATION

Président	Jean Pierre CANN
Secrétariat général	François LE BRAS
Trésorier général	Daniel GRANNEC
Responsables hébergement	Henri MONOT Jean Yves CORNEC Pierre LEOST
Responsable informatique	Yvon GRANNEC
Composition programme	Jean Pierre CANN

## LE CONTRÔLE TECHNIQUE

U.C.B. Union Cycliste Brestoise  
Président : Jean Yves LEOST

## L'ORGANISATION TECHNIQUE

Fléchage	Denis JANVIER Michel POUPARD Yves LEON Claude FLOCH
Dépannage neutre n° 1	HOTTELET SPORTS
Dépannage neutre n° 2	HOTTELET SPORTS
Dépannage neutre n° 3	Véhicule du comité
Liaison radio	HOTTELET SPORTS Fréquence : 157.550 Mhz
Radio tour	Paul THOMAS
Défléchage	Joël BRETON Jean Claude SAMUEL Daniel FORGET Jean Jacques KERHUEL

## LA LOGISTIQUE

Photo finish	TREGOR SONO
Moto info	Jo LAPPARTIENT

## LES OFFICIELS

Président du jury	René RIVALLIN
Arbitre n° 1	Eric PUREN
Arbitre n° 2	Philippe CESCATTI
Juge à l'arrivée	Jean Paul KERBOUL
Chronométrateur 1	Lionel CARADEC
Chronométrateur 2	Alain LE HIR
Arbitre moto 1	Ludovic BERDER
Arbitre moto 2	Jérôme LE GALL
Arbitre	Jean Yves LEOST

## LE SERVICE MEDICAL

Médecin	Docteurs Olivier CORRE – Gildas ROUE
Ambulance	Ambulance de la Rade (LE RELECQ KERHUON)
Responsable contrôle médical	Robert COAT

## LA SECURITE

Motards "sécurité" F.A.M.S.B.  
Président : Bruno RIVIERE

## L'ANIMATION

Animateur	Eric LE BALC'H
Responsable arrivée	Louis DANIELOU Raymond LE GOFF Philippe FIRION Guy COATEVAL
Responsable réception	Prosper PELLEN Gilbert BODENES
Parcours	André SERGENT Jean Yves LE ROUX

## VOITURE LIAISONS

Responsable	Pierre LEOST
-------------	--------------

# LES REGLEMENTS de l'EPREUVE

Epreuve classée : 2.12.1

Réservée aux 1<sup>ère</sup> et 2<sup>ème</sup> catégorie et par équipe de 6 coureurs

Nombre minimal de coureurs au départ : 4

Règlement de l'épreuve conforme à la réglementation  
de la Fédération Française de Cyclisme

## \* CLASSEMENT GENERAL

**Maillot : Blanc**

**Parrainage : HARMONIE MUTUELLE -  
MATMUT**

Suivant règlement F.F.C.

## \* CLASSEMENT PAR POINTS

**Maillot : Vert**

**Parrainage : ARGEL - COREFF**

Un classement par point est applicable  
sur chaque étape.

La cotation des points est la suivante,  
respectivement du 1<sup>er</sup> au 15<sup>ème</sup>.

25 - 20 - 16 - 14 - 12 - 10 - 9 - 8 - 7 - 6 - 5 - 4 -  
3 - 2 et 1 points

Sauf pour le contre la montre individuel ou la  
dotation est la suivante du 1<sup>er</sup> au 10<sup>ème</sup>

10 - 9 - 8 - 7 - 6 - 5 - 4 - 3 - 2 - 1 points

Le classement général est fait par  
l'addition des points de chaque étape.

En cas d'égalité au classement général  
individuel aux points, il est fait application des  
critères suivants, jusqu'à ce qu'il y ait départage :

- 1 - Nombre de victoires d'étapes
- 2 - Classement général individuel au temps

## \* CLASSEMENT GRIMPEUR

**Maillot : Rouge à pois**

**Parrainage : COUTELLERIE de RECOUVRANCE**

Il est attribué 6 pts, 4 pts, 2 pts et 1 point aux  
quatre premiers coureurs classés à chaque sommet  
comptant pour ce classement.

Le classement général à l'issue de chaque étape  
sera effectué par le cumul des points sur l'ensemble des  
étapes courues.

En cas d'égalité au classement général individuel  
du grimpeur, il sera fait application des critères suivants,  
jusqu'à ce qu'il y ait départage :

- 1 - Nombre de premières places aux sommets
- 2 - Classement général individuel au temps

## \* CLASSEMENT POINTS CHAUDS

**Maillot : Jaune**

**Parrainage : LE GALL Frères**

Il est attribué 5 pts, 3 pts, 2 pts et 1 point aux quatre  
premiers coureurs classés à chaque sprint comptant pour ce  
classement.

Le classement général à l'issue de chaque étape sera  
effectué par le cumul des points sur l'ensemble des étapes  
courues.

En cas d'égalité de points entre coureurs au  
classement général des Points chauds, il est fait application des  
critères suivants, jusqu'à ce qu'il y ait départage :

- 1 - Nombre de premières places aux sprints points  
chauds
- 2 - Classement général individuel au temps

### **\* CLASSEMENT JEUNES**

**Maillot : Fuchsia**

**Parrainage : CREDIT AGRICOLE**

Ce classement est réservé aux coureurs de la catégorie ESPOIRS (19 - 20 - 21 - 22 ans dans l'année). Il est effectué à partir du Classement Général Individuel au Temps

### **\* CLASSEMENT PAR EQUIPES**

**Casquettes**

**Parrainage : 4 M**

Suivant règlement F.F.C.

### **Contre la montre individuel**

Les départs sont donnés toutes les minutes.

L'ordre de départ des coureurs sera conforme aux indications de l'article 2.6.023 du règlement de la FFC.

### **\* DELAIS D'ARRIVEE**

Ils sont fixés à 12 % pour chaque étape en ligne et à 20 % pour le contre la montre individuel sauf décision des arbitres.

### **\* NON CUMUL DE MAILLOTS DE LEADER**

Suivant règlement F.F.C. - art 2.6.18

- 1 - Classement Général Individuel au Temps
- 2 - Classement Général Individuel aux Points
- 3 - Classement Général du Meilleur Grimpeur
- 4 - Classement Général du Meilleur Points Chauds
- 5 - Classement Général du Meilleur Jeune

Dans le cas où un concurrent se trouve, au soir d'une étape, leader de plusieurs classements, il lui est remis un seul maillot selon l'ordre ci-dessus. Le ou les maillots de l'ordre inférieur sont alors remis au second ou au suivant du classement concerné.

### **PRIX DE LA COMBATIVITE**

A l'issue de chacune des trois étapes en ligne il sera désigné, par un jury de trois personnes (trois membres du comité d'organisation) le coureur le plus combatif du jour, qui se verra remettre sur le podium d'arrivée un maillot distinctif parrainé par "SPORTBREIHZ- FRANCE BLEU BREIZH IZEL", qu'il devra porter sur l'étape du lendemain.

A l'issue de la dernière étape, il sera désigné, toujours par le jury précité, le coureur le plus combatif de l'épreuve qui recevra également le maillot distinctif.

Une dotation de 50,00 € pour les trois premières étapes en ligne et de 100,00 € pour l'étape finale sera attribuée au coureur désigné.

### **TROPHEE René MILIN**

Lors du 5<sup>ème</sup> passage sur la ligne d'arrivée de la 1<sup>ère</sup> étape à GUIPAVAS il sera attribué le trophée René MILIN, en mémoire à notre ami, grand serviteur au sein du comité d'organisation de l'ESSOR BRETON.

Ce trophée sera remis, sur le podium protocolaire, au premier coureur qui passera la ligne

# TABLEAU DES PRIX

## Classement individuel par étape

Vendredi 5 mai 2017 1 <sup>ère</sup> étape		Samedi 6 mai 2017 2 <sup>ème</sup> étape		Samedi 6 mai 2017 3 <sup>ème</sup> étape		Dimanche 7 mai 2017 4 <sup>ème</sup> étape		Lundi 8 mai 2017 5 <sup>ème</sup> étape	
1 <sup>er</sup>	246,00 €	1 <sup>er</sup>	111,00 €	1 <sup>er</sup>	198,00 €	1 <sup>er</sup>	246,00 €	1 <sup>er</sup>	246,00 €
2 <sup>ème</sup>	183,00 €	2 <sup>ème</sup>	84,00 €	2 <sup>ème</sup>	148,00 €	2 <sup>ème</sup>	183,00 €	2 <sup>ème</sup>	183,00 €
3 <sup>ème</sup>	146,00 €	3 <sup>ème</sup>	66,00 €	3 <sup>ème</sup>	118,00 €	3 <sup>ème</sup>	146,00 €	3 <sup>ème</sup>	146,00 €
4 <sup>ème</sup>	122,00 €	4 <sup>ème</sup>	55,00 €	4 <sup>ème</sup>	100,00 €	4 <sup>ème</sup>	122,00 €	4 <sup>ème</sup>	122,00 €
5 <sup>ème</sup>	98,00 €	5 <sup>ème</sup>	46,00 €	5 <sup>ème</sup>	81,00 €	5 <sup>ème</sup>	98,00 €	5 <sup>ème</sup>	98,00 €
6 <sup>ème</sup>	85,00 €	6 <sup>ème</sup>	40,00 €	6 <sup>ème</sup>	70,00 €	6 <sup>ème</sup>	85,00 €	6 <sup>ème</sup>	85,00 €
7 <sup>ème</sup>	67,00 €	7 <sup>ème</sup>	30,00 €	7 <sup>ème</sup>	55,00 €	7 <sup>ème</sup>	67,00 €	7 <sup>ème</sup>	67,00 €
8 <sup>ème</sup>	55,00 €	8 <sup>ème</sup>	26,00 €	8 <sup>ème</sup>	46,00 €	8 <sup>ème</sup>	55,00 €	8 <sup>ème</sup>	55,00 €
9 <sup>ème</sup>	37,00 €	9 <sup>ème</sup>	17,00 €	9 <sup>ème</sup>	30,00 €	9 <sup>ème</sup>	37,00 €	9 <sup>ème</sup>	37,00 €
10 <sup>ème</sup>	24,00 €	10 <sup>ème</sup>	11,00 €	10 <sup>ème</sup>	20,00 €	10 <sup>ème</sup>	24,00 €	10 <sup>ème</sup>	24,00 €
11 <sup>ème</sup>	21,00 €	11 <sup>ème</sup>	9,00 €	11 <sup>ème</sup>	17,00 €	11 <sup>ème</sup>	21,00 €	11 <sup>ème</sup>	21,00 €
12 <sup>ème</sup>	20,00 €	12 <sup>ème</sup>	9,00 €	12 <sup>ème</sup>	15,00 €	12 <sup>ème</sup>	20,00 €	12 <sup>ème</sup>	20,00 €
13 <sup>ème</sup>	18,00 €	13 <sup>ème</sup>	9,00 €	13 <sup>ème</sup>	15,00 €	13 <sup>ème</sup>	18,00 €	13 <sup>ème</sup>	18,00 €
14 <sup>ème</sup>	17,00 €	14 <sup>ème</sup>	9,00 €	14 <sup>ème</sup>	15,00 €	14 <sup>ème</sup>	17,00 €	14 <sup>ème</sup>	17,00 €
15 <sup>ème</sup>	15,00 €	15 <sup>ème</sup>	8,00 €	15 <sup>ème</sup>	14,00 €	15 <sup>ème</sup>	15,00 €	15 <sup>ème</sup>	15,00 €
16 <sup>ème</sup>	14,00 €	16 <sup>ème</sup>	8,00 €	16 <sup>ème</sup>	12,00 €	16 <sup>ème</sup>	14,00 €	16 <sup>ème</sup>	14,00 €
17 <sup>ème</sup>	14,00 €	17 <sup>ème</sup>	8,00 €	17 <sup>ème</sup>	12,00 €	17 <sup>ème</sup>	14,00 €	17 <sup>ème</sup>	14,00 €
18 <sup>ème</sup>	14,00 €	18 <sup>ème</sup>	6,00 €	18 <sup>ème</sup>	12,00 €	18 <sup>ème</sup>	14,00 €	18 <sup>ème</sup>	14,00 €
19 <sup>ème</sup>	12,00 €	19 <sup>ème</sup>	6,00 €	19 <sup>ème</sup>	11,00 €	19 <sup>ème</sup>	12,00 €	19 <sup>ème</sup>	12,00 €
20 <sup>ème</sup>	12,00 €	20 <sup>ème</sup>	6,00 €	20 <sup>ème</sup>	11,00 €	20 <sup>ème</sup>	12,00 €	20 <sup>ème</sup>	12,00 €

## Classement par équipes par étape

Vendredi 5 mai 2017 1 <sup>ère</sup> étape		Samedi 6 mai 2017 2 <sup>ème</sup> étape		Samedi 6 mai 2017 3 <sup>ème</sup> étape		Dimanche 7 mai 2017 4 <sup>ème</sup> étape		Lundi 8 mai 2016 5 <sup>ème</sup> étape	
1 <sup>er</sup>	83,00 €	1 <sup>er</sup>	83,00 €	1 <sup>er</sup>	83,00 €	1 <sup>er</sup>	83,00 €	1 <sup>er</sup>	83,00 €
2 <sup>ème</sup>	59,00 €	2 <sup>ème</sup>	59,00 €	2 <sup>ème</sup>	59,00 €	2 <sup>ème</sup>	59,00 €	2 <sup>ème</sup>	59,00 €
3 <sup>ème</sup>	41,00 €	3 <sup>ème</sup>	41,00 €	3 <sup>ème</sup>	41,00 €	3 <sup>ème</sup>	41,00 €	3 <sup>ème</sup>	41,00 €
4 <sup>ème</sup>	27,00 €	4 <sup>ème</sup>	27,00 €	4 <sup>ème</sup>	27,00 €	4 <sup>ème</sup>	27,00 €	4 <sup>ème</sup>	27,00 €
5 <sup>ème</sup>	18,00 €	5 <sup>ème</sup>	18,00 €	5 <sup>ème</sup>	18,00 €	5 <sup>ème</sup>	18,00 €	5 <sup>ème</sup>	18,00 €

## Classement général

individuel	
1 <sup>er</sup>	595,00 €
2 <sup>ème</sup>	299,00 €
3 <sup>ème</sup>	245,00 €
4 <sup>ème</sup>	183,00 €
5 <sup>ème</sup>	157,00 €
6 <sup>ème</sup>	140,00 €
7 <sup>ème</sup>	130,00 €
8 <sup>ème</sup>	121,00 €
9 <sup>ème</sup>	108,00 €
10 <sup>ème</sup>	98,00 €
11 <sup>ème</sup>	91,00 €
12 <sup>ème</sup>	78,00 €
13 <sup>ème</sup>	66,00 €
14 <sup>ème</sup>	49,00 €
15 <sup>ème</sup>	36,00 €
16 <sup>ème</sup>	29,00 €
17 <sup>ème</sup>	29,00 €
18 <sup>ème</sup>	29,00 €
19 <sup>ème</sup>	29,00 €
20 <sup>ème</sup>	29,00 €
21 <sup>ème</sup>	23,00 €
22 <sup>ème</sup>	23,00 €
23 <sup>ème</sup>	23,00 €
24 <sup>ème</sup>	23,00 €
25 <sup>ème</sup>	23,00 €

Par équipe	
1 <sup>er</sup>	121,00 €
2 <sup>ème</sup>	102,00 €
3 <sup>ème</sup>	90,00 €
4 <sup>ème</sup>	75,00 €
5 <sup>ème</sup>	50,00 €
6 <sup>ème</sup>	41,00 €
7 <sup>ème</sup>	35,00 €
8 <sup>ème</sup>	30,00 €
9 <sup>ème</sup>	27,00 €
10 <sup>ème</sup>	24,00 €

## TABLEAU DES PRIX ANNEXES

CLASSEMENT PAR POINTS MAILLOT " ARGEL - COREFF"			
CLASSEMENT	1er	2ème	3ème
1 <sup>ère</sup> étape	75,00 €	30,00 €	15,00 €
2 <sup>ème</sup> étape - classement général	40,00 €	20,00 €	10,00 €
3 <sup>ème</sup> étape - classement général	75,00 €	30,00 €	15,00 €
4 <sup>ème</sup> étape - classement général	75,00 €	30,00 €	15,00 €
5 <sup>ème</sup> étape - classement général final	150,00 €	90,00 €	45,00 €

### PORT DU MAILLOT " ARGEL - COREFF" OBLIGATOIRE

CLASSEMENT DU MEILLEUR GRIMPEUR MAILLOT "COUTELLERIE de RECOUVRANCE"			
2 à 5 "GRIMPEUR" PAR ETAPES : 6 pts, 4 pts, 2 pts et 1 pt CLASSEMENT GENERAL A L'ISSUE DE L'ETAPE : TOTAL DES POINTS			
CLASSEMENT	1er	2ème	3ème
1 <sup>ère</sup> étape	60,00 €	30,00 €	15,00 €
3 <sup>ème</sup> étape - classement général	60,00 €	30,00 €	15,00 €
4 <sup>ème</sup> étape - classement général	60,00 €	30,00 €	15,00 €
5 <sup>ème</sup> étape - classement général final	150,00 €	90,00 €	45,00 €

### PORT DU MAILLOT " COUTELLERIE de RECOUVRANCE " OBLIGATOIRE

CLASSEMENT DES POINTS CHAUDS MAILLOT " LE GALL Frères "			
2 "POINTS CHAUDS" PAR ETAPES : 5 pts, 3 pts, 2 pts et 1 pt CLASSEMENT GENERAL A L'ISSUE DE L'ETAPE : TOTAL DES POINTS			
CLASSEMENT	1er	2ème	3ème
1 <sup>ère</sup> étape	60,00 €	30,00 €	/
3 <sup>ème</sup> étape - classement général	60,00 €	30,00 €	/
4 <sup>ème</sup> étape - classement général	60,00 €	30,00 €	/
5 <sup>ème</sup> étape - classement général final	120,00 €	60,00 €	30,00 €

### PORT DU MAILLOT " LE GALL Frères " OBLIGATOIRE

CLASSEMENT DU MEILLEUR JEUNE MAILLOT "CREDIT AGRICOLE"			
CLASSEMENT	1er	2ème	3ème
1 <sup>ère</sup> étape	30,00 €	15,00 €	/
2 <sup>ème</sup> étape - classement général	30,00 €	15,00 €	/
3 <sup>ème</sup> étape - classement général	30,00 €	15,00 €	/
4 <sup>ème</sup> étape - classement général	30,00 €	15,00 €	/
5 <sup>ème</sup> étape - classement général final	90,00 €	60,00 €	30,00 €

### PORT DU MAILLOT "CREDIT AGRICOLE" OBLIGATOIRE



Vendredi 5 mai 2017

**1ère ETAPE**  
**LOPERHET - GUIPAVAS**

**OPERATIONS DE DEPART**

**Jeudi 4 Mai** : ACCUEIL DES EQUIPES

Permanence de 16 h à 18 h 00 – Salle "Le Trimaran" – Allée du Trimaran – LOPERHET

☎ 06 24 87 28 57

**Vendredi 5 Mai** :

	Vestiaires	: Salle omnisports – Espace du Trimaran
<b>9 h 00</b>	Permanence	: Salle du Trimaran – Côté scène - Nord
<b>à 10 h 30</b>	Dossards – Distribution des pièces officielles	: Salle du Trimaran – Hall d'entrée
<b>10 h 30</b>	Réunion des membres du comité d'organisation	: Salle du Trimaran – Côté scène – Sud
<b>11 h 00</b>	Réunion des Directeurs Sportifs, Collège des Arbitres et des Responsables de l'Organisation	: Salle du Trimaran – Côté scène – Sud
	Salle de presse	: Salle du Trimaran
<b>12 h 00</b>	Présentation des équipes - Emargement	Podium extérieur de la salle du Trimaran
<b>13 h 10</b>	Départ officieux	Sortie du parking de la salle du Trimaran
<b>13 h 15</b>	DEPART REEL LANCE	Rue René Goubin – Devant la mairie

**PARKING ORGANISATION :**

*Parking à gauche en entrant dans l'espace du Trimaran*

**PARKING EQUIPES :**

*Parkings au fond et à droite de l'espace du Trimaran (laisser l'espace libre devant le podium)*

**OPERATIONS D'ARRIVEE**

**Vers 16 h 30 ARRIVEE – Rue de Paris – Niveau arrêt des autobus – Face au Triskel**

Déviation des directeurs sportifs 100 m à gauche avant l'arrivée - **Rue Anne de Bretagne**

Douches – Vestiaires **Stade de foot Eric Lamour – Rue de Saint Thudon**

Arbitres + Secrétariat **Ancienne bibliothèque - Rue de Saint Thudon**

Photocopieuse **Service Sport et Vie Associative – Complexe de Kercoco**

Presse **Ancienne bibliothèque - Rue de Saint Thudon**

Contrôle médical **Salle de réunion de la salle de combats - Complexe de Kercoco**

**PARKING ORGANISATION :** *Parking à gauche place du Monument aux Morts*

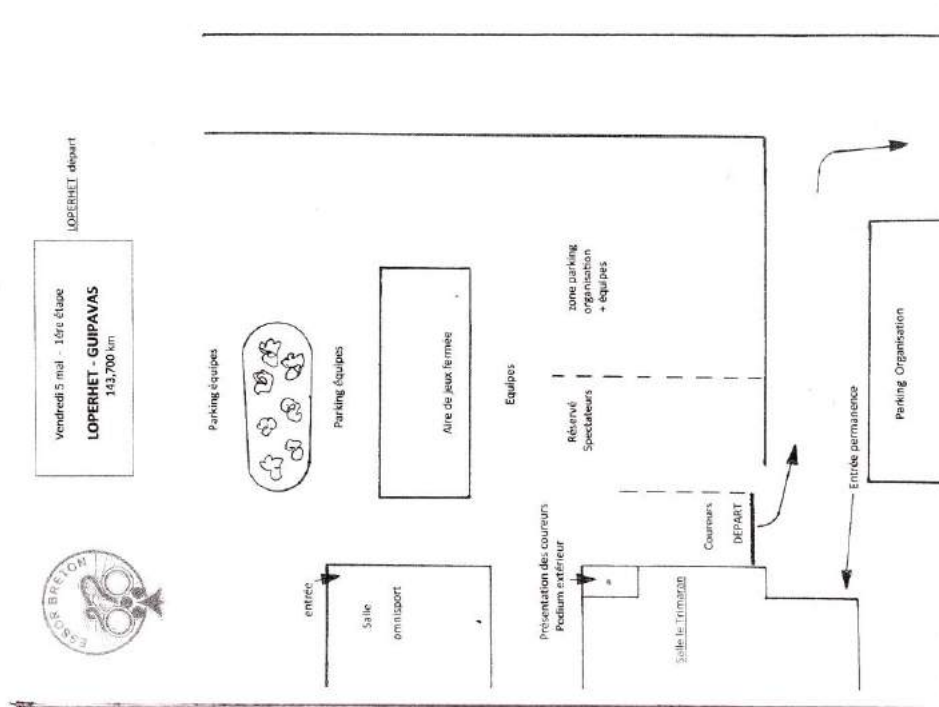
**PARKING EQUIPES :** *Parking – Salle Jean Monnet – Rue de Saint Thudon et rue Commandant Challe*

**RECEPTION**

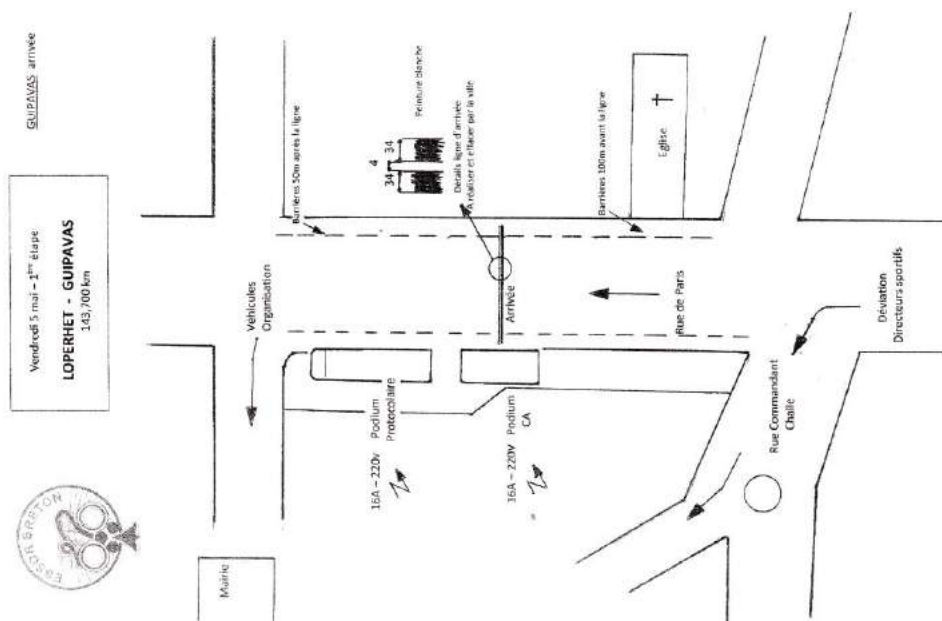
**18 h 00** Réception d'honneur : **Salle de l'Alizé - 90 rue Commandant Challe**  
Apéritif : **Société RICARD**

# Disposition des parkings

## Départ de LOPERHET



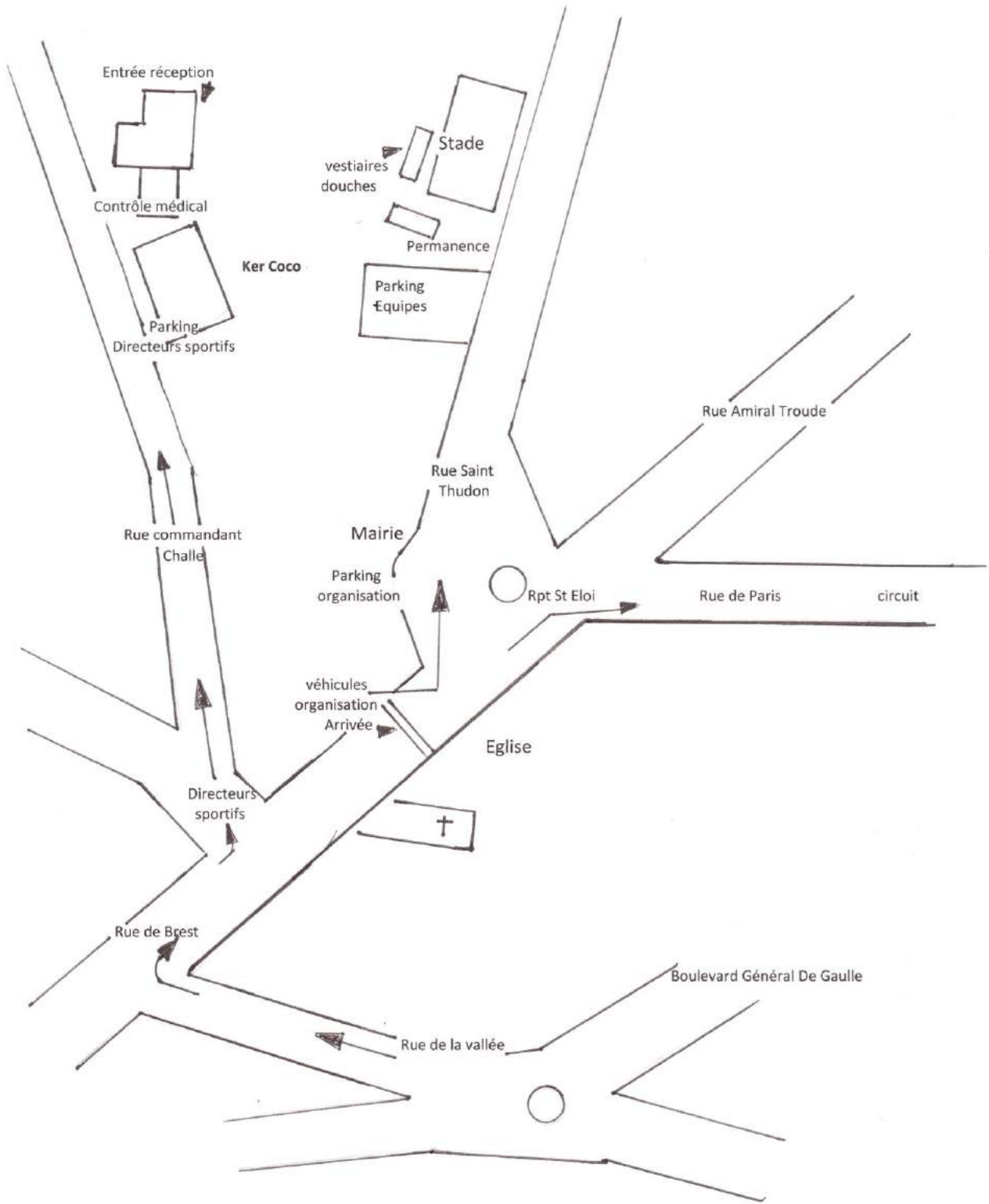
## Arrivée à GUIPAVAS





Vendredi 5 mai - 1<sup>ère</sup> étape  
**LOPERHET - GUIPAVAS**  
143,700 km

GUIPAVAS  
Localisation salles et parking



59<sup>ème</sup> édition de l'ESSOR BRETON

Vendredi 5 mai 2017

1<sup>er</sup> étape : LOPERHET - GUIPAVAS

Longueur de l'étape : 143,700 Km

Partie en ligne – 1<sup>ère</sup> partie

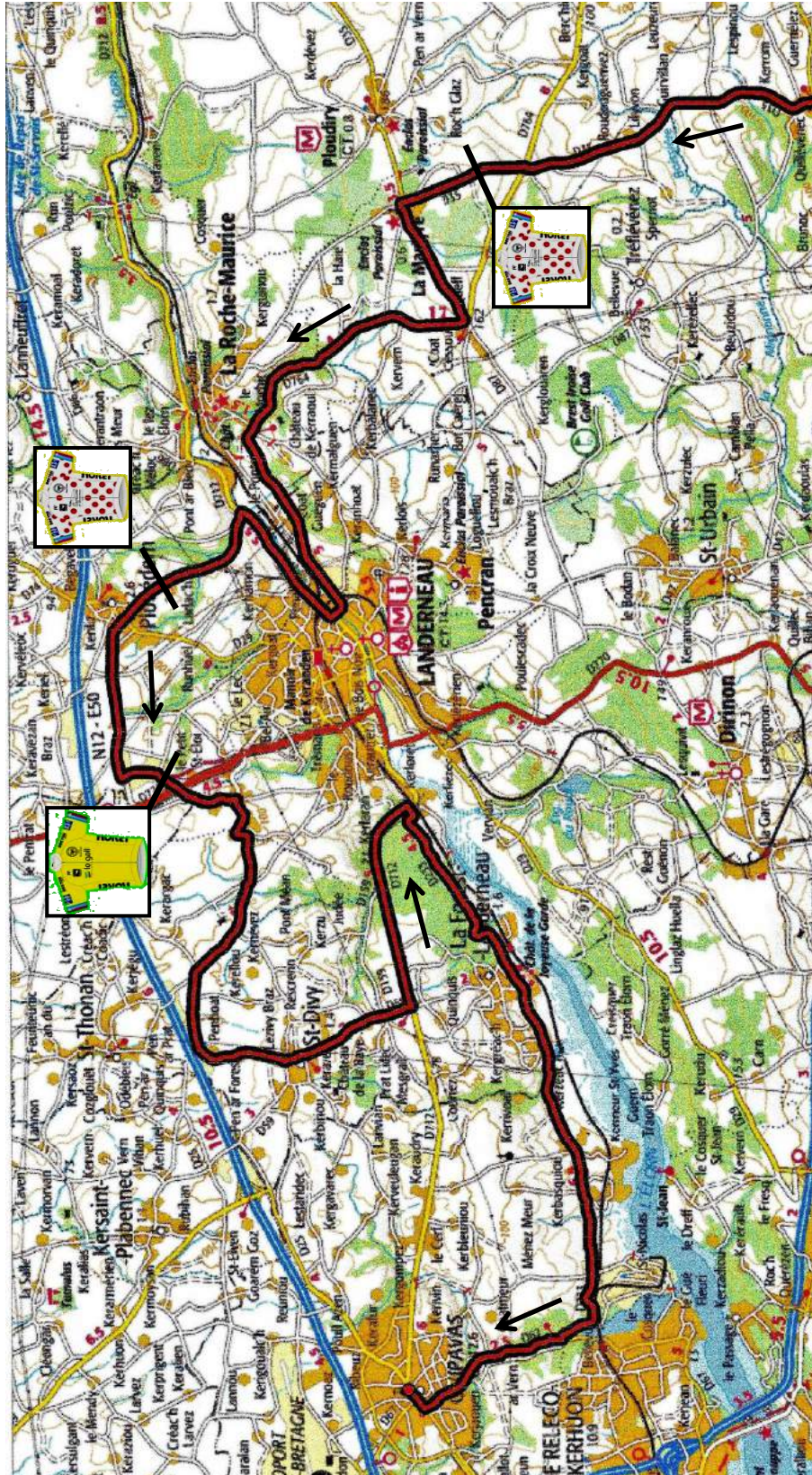




Vendredi 5 mai 2017

1<sup>er</sup> étape : LOPERHET – GUIPAVAS

Partie en ligne – 2<sup>ème</sup> partie

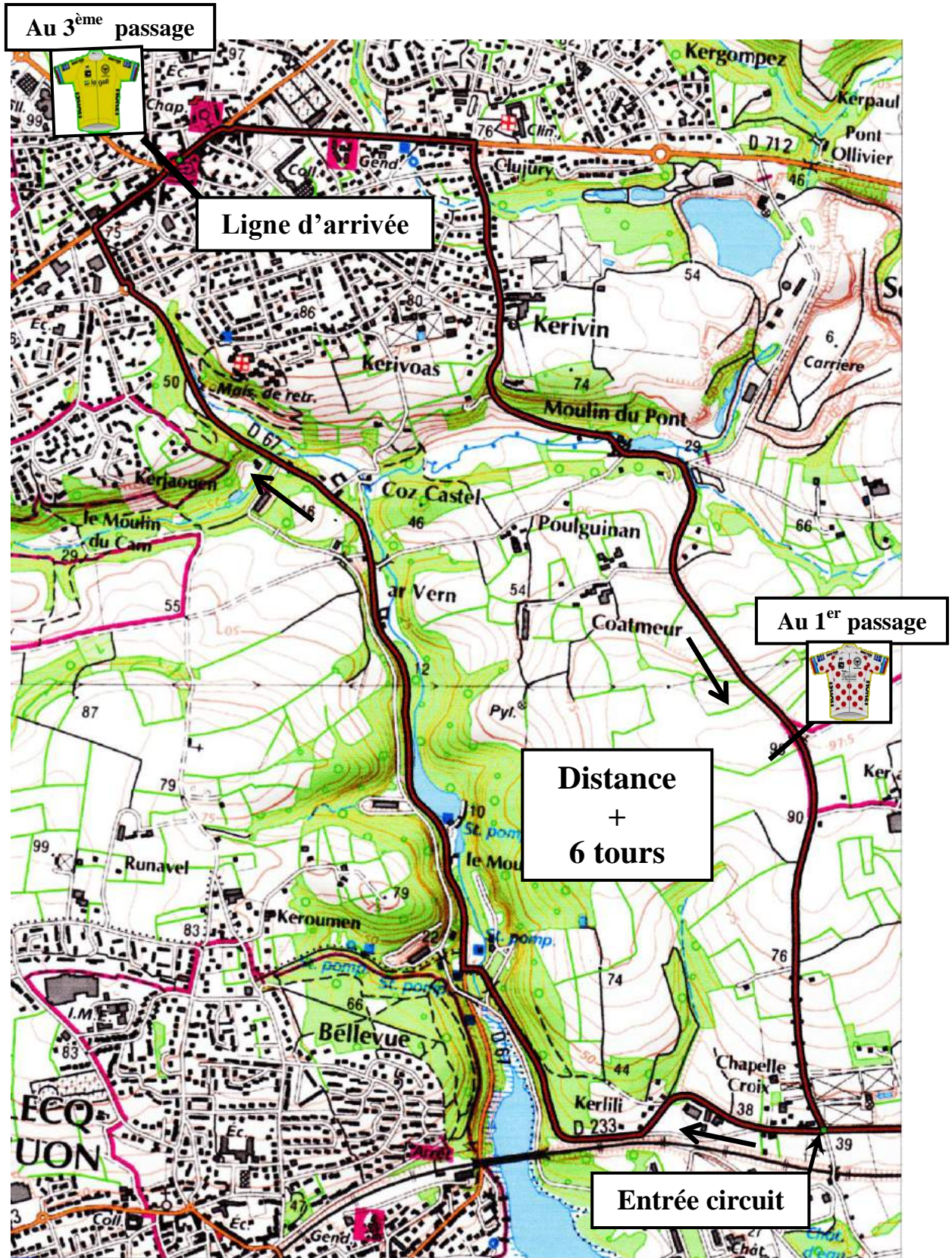




Vendredi 5 mai 2017

1<sup>er</sup> étape : LOPERHET - GUIPAVAS

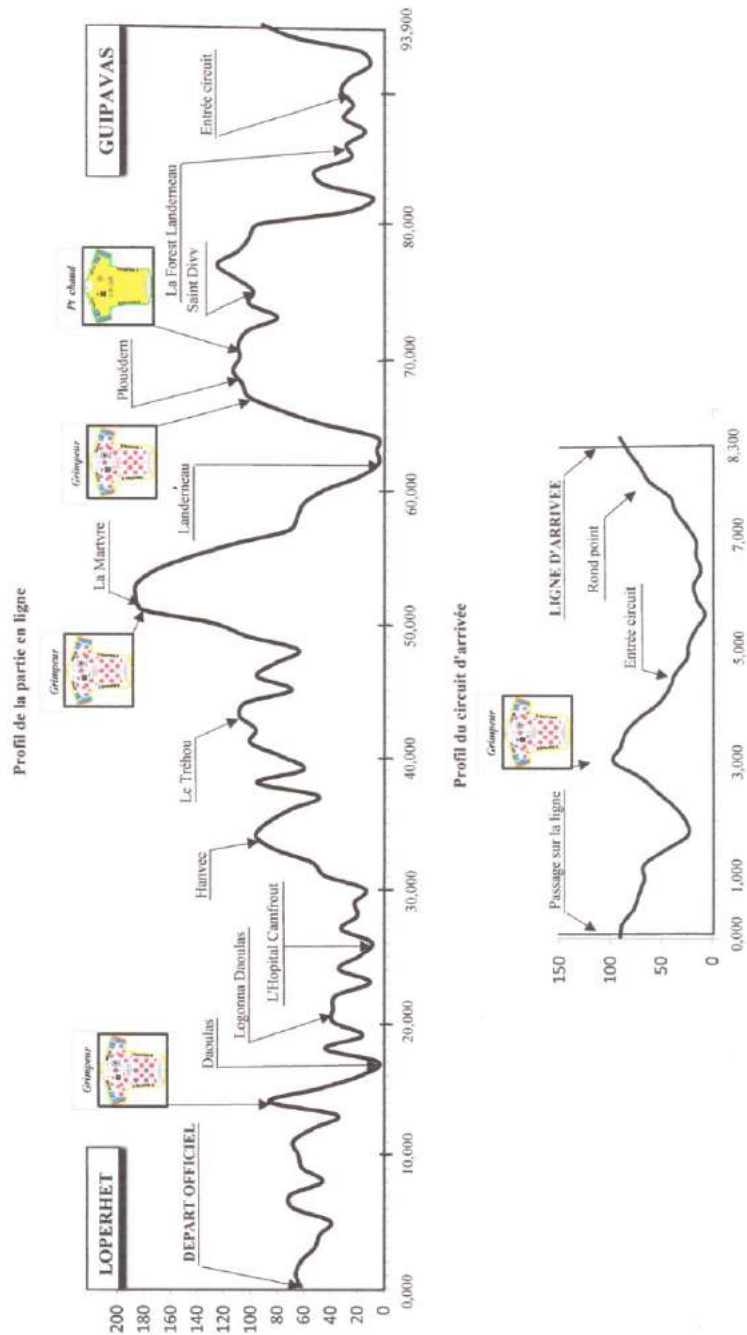
Circuit d'arrivée  
Longueur : 8,300 Km



Vendredi 5 mai 2017

1<sup>er</sup> étape : LOPERHET - GUIPAVAS

Profils





# COMITE D'ORGANISATION DE L'ESSOR BRETON

**1ère étape**

**Vendredi 5 mai 2017**

**143,700 Km**

**LOPERHET - GUIPAVAS**

## ITINERAIRE DETAILLE

Horaire de passage				Km	Km	
40 Km/h	43 Km/h			Parcouru	à parcourir	
<b>13 h:10</b>		<b>DEPART FICTIF - Rassemblement parking salle "Le Trimaran"</b>				
	VC	Rond point - A gauche		0,100		
		Rond point - Tout droit		0,200		
		Stop - Tout droit		0,500		
		Stop - A gauche		0,700		
		Mairie- Passage piétons		1,200		
<b>13 h:15</b>		<b>DEPART LANCE - Devant la mairie</b>			<b>0,000</b>	<b>143,700</b>
13 h:15	13 h:15	VC	A droite vers Rostiviec, rue de l'église	0,100	143,600	
13 h:15	13 h:15		Tout droit	0,300	143,400	
13 h:16	13 h:16		Rond point - A droite route de Penfoul	1,200	142,500	
13 h:17	13 h:17		Rond point - Tout droit	1,600	142,100	
13 h:18	13 h:17		Stop - Tout droit vers Landerneau - Rue de la gare	2,000	141,700	
13 h:18	13 h:18		Stop - Tout droit	2,200	141,500	
13 h:18	13 h:18		Rond point - Tout droit	2,500	141,200	
13 h:18	13 h:18		Rond point - A droite rue de Coadic Vihan	2,600	141,100	
<b>13 h:19</b>	<b>13 h:19</b>		<b>Sortie LOPERHET</b>	<b>3,300</b>	<b>140,400</b>	
13 h:20	13 h:19	D33	Rond point - A droite vers Loperhet route du Fogot	3,500	140,200	
<b>13 h:20</b>	<b>13 h:19</b>		<b>Entrée LOPERHET</b>	<b>3,500</b>	<b>140,200</b>	
13 h:21	13 h:20		Rond point - Tout droit	4,200	139,500	
13 h:21	13 h:21	VC	A gauche vers Rostiviec, rue de l'église	4,400	139,300	
13 h:21	13 h:21		Tout droit	4,600	139,100	
13 h:23	13 h:22		Rond point - A droite route de Penfoul	5,500	138,200	
13 h:23	13 h:23		Rond point - Tout droit	5,900	137,800	
13 h:24	13 h:23		Stop - Tout droit vers Landerneau - Rue de la gare	6,300	137,400	
13 h:24	13 h:24		Stop - Tout droit	6,500	137,200	
13 h:25	13 h:24		Rond point - Tout droit	6,800	136,900	
13 h:25	13 h:24		Rond point - A droite rue de Coadic Vihan	6,900	136,800	
<b>13 h:26</b>	<b>13 h:25</b>		<b>Sortie LOPERHET</b>	<b>7,600</b>	<b>136,100</b>	
13 h:26	13 h:25	D33	Rond point - A droite vers Loperhet route du Fogot	7,800	135,900	
<b>13 h:26</b>	<b>13 h:25</b>		<b>Entrée LOPERHET</b>	<b>7,800</b>	<b>135,900</b>	
13 h:27	13 h:26		Rond point - Tout droit	8,500	135,200	
13 h:28	13 h:27	VC	A gauche vers Rostiviec, rue de l'église	8,700	135,000	
13 h:28	13 h:27		Tout droit	8,900	134,800	
13 h:29	13 h:28		Rond point - A droite route de Penfoul	9,800	133,900	
13 h:30	13 h:29		Rond point - Tout droit	10,200	133,500	
13 h:30	13 h:29		Stop - Tout droit vers Landerneau - Rue de la gare	10,600	133,100	
13 h:31	13 h:30		Stop - Tout droit	10,800	132,900	
13 h:31	13 h:30		Rond point - Tout droit	11,100	132,600	
13 h:31	13 h:30		Rond point - A droite rue de Coadic Vihan	11,200	132,500	
<b>13 h:32</b>	<b>13 h:31</b>		<b>Sortie LOPERHET</b>	<b>11,900</b>	<b>131,800</b>	
13 h:33	13 h:31	D33	Rond point - Tout droit	12,100	131,600	
<b>13 h:34</b>	<b>13 h:33</b>		<b>GRIMPEUR - Face au panneau "Carrefour dangereux"</b>	<b>GRM 13,100</b>	<b>130,600</b>	
13 h:36	13 h:34		Tout droit	14,000	129,700	
13 h:37	13 h:35		A gauche vers Daoulas	14,900	128,800	
<b>13 h:37</b>	<b>13 h:36</b>		<b>Entrée DAOULAS</b>	<b>15,200</b>	<b>128,500</b>	
13 h:38	13 h:37		Stop - A droite vers Logonna Daoulas	15,900	127,800	
13 h:39	13 h:37	D333	Tout droit vers Logonna Daoulas	16,200	127,500	
<b>13 h:40</b>	<b>13 h:38</b>		<b>Sortie DAOULAS</b>	<b>17,000</b>	<b>126,700</b>	
13 h:44	13 h:42		Cédez le passage - Rond point - A droite route de Ruliver	19,500	124,200	
<b>13 h:45</b>	<b>13 h:43</b>		<b>Entrée LOGONNA DAOULAS</b>	<b>20,600</b>	<b>123,100</b>	
13 h:46	13 h:44		A gauche vers centre nautique	21,100	122,600	
13 h:46	13 h:44	C2	Tout droit vers L'Hopital Camfrou - Route du Menhir	21,150	122,550	
<b>13 h:47</b>	<b>13 h:45</b>		<b>Sortie LOGONNA DAOULAS</b>	<b>21,800</b>	<b>121,900</b>	
<b>13 h:51</b>	<b>13 h:49</b>		<b>Entrée L'HOPITAL CAMFROUT</b>	<b>24,500</b>	<b>119,200</b>	
13 h:52	13 h:50	D770	Stop - A droite rue Emile Salaun	25,200	118,500	
13 h:53	13 h:51		Rond point - Tout droit	25,900	117,800	
<b>13 h:55</b>	<b>13 h:52</b>		<b>Sortie L'HOPITAL CAMFROUT</b>	<b>26,700</b>	<b>117,000</b>	
13 h:55	13 h:53		Tout droit	27,300	116,400	
13 h:59	13 h:56	VC	A gauche vers Hanvec	29,500	114,200	
13 h:59	13 h:56		Passage sous voie express	29,600	114,100	
13 h:59	13 h:56		Stop - Tout droit vers Hanvec	29,800	113,900	





14 h:04	14 h:01		Entrée HANVEC Route de Boudourec		33,100	110,600
14 h:05	14 h:01	D47	Cédez le passage à gauche - Route d'Irvillac		33,400	110,300
14 h:05	14 h:02		A droite à la croix		33,900	109,800
14 h:06	14 h:02		Sortie HANVEC		34,200	109,500
14 h:10	14 h:06	VC	A droite - Après la maison sur la droite - (Abri bois)		37,200	106,500
14 h:12	14 h:08		Tout droit		38,500	105,200
14 h:13	14 h:09		Pont sur voie ferrée		38,900	104,800
14 h:18	14 h:13		A gauche après le pont		42,000	101,700
14 h:15	14 h:10	D33	Stop - A droite vers Le Tréhou		40,000	103,700
14 h:21	14 h:16		Entrée LE TREHOU - Route d'Irvillac		44,300	99,400
14 h:21	14 h:17		Stop - A gauche vers Sizun, La Martyre, Ploudiry		44,600	99,100
14 h:22	14 h:17	D35	Tout droit vers Landerneau - Route de La Martyre		44,700	99,000
14 h:22	14 h:17		A droite à la croix		45,000	98,700
14 h:22	14 h:17		Sortie LE TREHOU		45,100	98,600
14 h:29	14 h:23		Stop - Tout droit vers La Martyre, Ploudiry		49,400	94,300
14 h:30	14 h:25		GRIMPEUR - Face au panneau "Aire de déchets verts"	GRM	50,200	93,500
14 h:31	14 h:26		Entrée LA MARTYRE - Route de Ty Croas		50,900	92,800
14 h:32	14 h:26	VC	A gauche rue Saint Salomon		51,400	92,300
14 h:32	14 h:26		A gauche vers Pencran, Tréflévénez - Route du Keff		51,500	92,200
14 h:32	14 h:27		Sortie LA MARTYRE		51,900	91,800
14 h:35	14 h:29	D764	Stop - A droite vers Landerneau		53,400	90,300
14 h:41	14 h:35		Tout droit		57,500	86,200
14 h:45	14 h:38		Entrée PENCRAAN		60,000	83,700
14 h:45	14 h:39		Passage sous voie ferrée		60,300	83,400
14 h:45	14 h:39		Entrée LANDERNEAU - Rue du Voas Glaz		60,500	83,200
14 h:45	14 h:39		Rond point - A droite vers toutes directions		60,500	83,200
14 h:46	14 h:39		Rond point - A droite vers Landivisiau, La Roche Maurice		60,800	82,900
14 h:46	14 h:40		Passage sous voie ferrée		61,000	82,700
14 h:46	14 h:40		Rond point - Tout droit		61,200	82,500
14 h:47	14 h:40		Sortie LANDERNEAU		61,400	82,300
14 h:49	14 h:42	VC	A gauche vers Plouédern, Trémaouézan		62,900	80,800
14 h:52	14 h:45		GRIMPEUR - Face poteau électrique	GRM	64,700	79,000
14 h:52	14 h:45		Entrée PLOUEDERN		65,100	78,600
14 h:53	14 h:46		Stop - Tout droit vers RN12, ZI de Kériel - Route du stade		65,400	78,300
14 h:53	14 h:46		Sortie PLOUEDERN		65,900	77,800
14 h:54	14 h:47		Tout droit		66,300	77,400
14 h:56	14 h:49		Rond point - Tout droit		67,400	76,300
14 h:56	14 h:49		A gauche vers ZI de Saint Eloi - Rue de Béniguet		67,900	75,800
14 h:57	14 h:49		A droite		68,000	75,700
14 h:57	14 h:50		POINT CHAUD - Face panneau livraison Argel	PC	68,200	75,500
14 h:57	14 h:50		Tout droit		68,400	75,300
14 h:58	14 h:51		Passage sur 4 voies - Tout droit		68,800	74,900
14 h:59	14 h:52		Stop - A droite		69,800	73,900
15 h:00	14 h:52		Rond point - A droite		70,000	73,700
15 h:00	14 h:53		A gauche		70,300	73,400
15 h:01	14 h:54		Cédez le passage - A droite		71,200	72,500
15 h:03	14 h:55		Stop - Tout droit		72,100	71,600
15 h:04	14 h:56		Stop - Tout droit (à droite)		72,900	70,800
15 h:05	14 h:57		Rond point - A gauche vers Saint Divy		73,800	69,900
15 h:09	15 h:01		Entrée SAINT DIVY - Route de Lésivy		76,000	67,700
15 h:09	15 h:01	D59	Cédez le passage - A gauche vers La Forest, Landerneau		76,300	67,400
15 h:09	15 h:01		Gauche - droite sur la place		76,500	67,200
15 h:10	15 h:02		Rond point - Tout droit		76,700	67,000
15 h:10	15 h:02		Sortie SAINT DIVY		77,200	66,500
15 h:12	15 h:03		Stop - Tout droit vers Landerneau, La Forest		78,000	65,700
15 h:12	15 h:04	D712	Rond point - A gauche vers Landerneau		78,400	65,300
15 h:17	15 h:08		Entrée LANDERNEAU		81,600	62,100
15 h:17	15 h:09	D233	A droite vers La Forest Landerneau		81,700	62,000
15 h:17	15 h:09		Sortie LANDERNEAU		81,800	61,900
15 h:21	15 h:12		Entrée LA FOREST LANDERNEAU - Route de Landerneau		84,400	59,300
15 h:22	15 h:13		Rond point - Tout droit		84,700	59,000
15 h:22	15 h:14		Stop - Tout droit		85,300	58,400
15 h:23	15 h:14		Rond point - Tout droit		85,800	57,900
15 h:24	15 h:15		Rond point - Tout droit		86,100	57,600
15 h:24	15 h:15		Sortie LA FOREST LANDERNEAU - Route de Kerhuon		86,300	57,400
15 h:26	15 h:17		Entrée GUIPAVAS-LE DOUVEZ		87,700	56,000
15 h:26	15 h:17		Rond point - Tout droit vers Guipavas, Le Relecq Kerhuon		87,800	55,900
15 h:27	15 h:18		Rond point - Tout droit		88,400	55,300
15 h:27	15 h:18		Sortie GUIPAVAS-LE DOUVEZ		88,500	55,200
15 h:29	15 h:20		Entrée CIRCUIT		89,800	53,900
15 h:31	15 h:21	D67	Stop - A droite vers Guipavas		91,000	52,700



15 h:34	15 h:25		Entrée GUIPAVAS - Rue de la Vallée		93,200	50,500
15 h:34	15 h:25		Rond point - Tout droit	§	93,300	50,400
15 h:35	15 h:25	D712	Stop - A droite rue de Brest		93,500	50,200
15 h:35	15 h:25		Feux tricolores - Tout droit		93,700	50,000
15 h:35	15 h:26		<b>Passage sur la ligne d'arrivée</b>		<b>93,900</b>	<b>49,800</b>
15 h:36	15 h:26	VC	Rond point - A droite rue de Paris	§	94,000	49,700
15 h:36	15 h:27		A droite rue de Kéruvin	§	94,600	49,100
15 h:37	15 h:27		Rond point - Tout droit	§	94,700	49,000
15 h:37	15 h:27		<b>Sortie GUIPAVAS</b>		<b>95,300</b>	<b>48,400</b>
15 h:38	15 h:28		A gauche		95,800	47,900
15 h:39	15 h:28		A droite		96,000	47,700
15 h:40	15 h:30		<b>GRIMPEUR - Face à la croix sur la gauche</b>	GRM	<b>96,800</b>	<b>46,900</b>
15 h:42	15 h:31	D233	Stop - A droite		98,000	45,700
15 h:44	15 h:33	D67	Stop - A droite vers Guipavas		99,400	44,300
15 h:47	15 h:36		<b>Entrée GUIPAVAS</b>		<b>101,500</b>	<b>42,200</b>
15 h:47	15 h:36		Rond point - Tout droit	§	101,600	42,100
15 h:47	15 h:37	D712	Stop - A droite rue de Brest		101,900	41,800
15 h:48	15 h:37		Feux tricolores - Tout droit		102,000	41,700
15 h:48	15 h:37		2ème Passage sur la ligne d'arrivée		102,200	41,500
16 h:00	15 h:49		<b>3ème Passage sur la ligne d'arrivée - POINT CHAUD</b>	PC	<b>110,500</b>	<b>33,200</b>
16 h:13	16 h:00		4ème Passage sur la ligne d'arrivée		118,800	24,900
16 h:25	16 h:12		<b>5ème Passage sur la ligne d'arrivée (Trophée René MILIN)</b>		<b>127,100</b>	<b>16,600</b>
16 h:38	16 h:23		6ème Passage sur la ligne d'arrivée		135,400	8,300
16 h:50	16 h:35		<b>ARRIVEE de la 1ère ETAPE</b>		<b>143,700</b>	<b>0,000</b>



**Samedi 6 mai 2017**

**2<sup>ème</sup> ETAPE  
GUILERS - GUILERS**

***Les coureurs devront présenter leur vélo au contrôle 15 minutes avant le départ***

***Départ de minute en minute***

**OPERATIONS DE DEPART**

<b>8 h 00</b>	Réunion des membres du comité d'organisation :	<b>Salle n°1 - Agora - Rue Charles de Gaulle</b>
	Salle de presse	<b>Salle rose - Agora</b>
	Emargement des coureurs	<b>Podium - Parking rue Laennec - Face à "La Cigale"</b>
<b>09 h 00</b>	<b>DEPART 1er coureur</b>	<b>Ligne face à "La Cigale"</b>

***PARKING ORGANISATION : Parking salle de l'Agora***

***PARKING EQUIPES : Parking Ets Raub - Accès départ par les rues de la gare, de Milizac et Laënnec***

**OPERATIONS D'ARRIVEE**

**A partir de 09 h 12 ARRIVEE - Rue Charles de Gaulle - Face à l'Agora**

Déviation des directeurs sportifs - 50 m à gauche après l'arrivée - Rue Pasteur

Douches - Vestiaires

**Complexe du Ballard - Rue Charles Berthelot**

Arbitres + Secrétariat

**Salle bleue de l'Agora**

Presse

**Salle rose - Agora**

Contrôle médical

**Espace jeune de l'Agora**

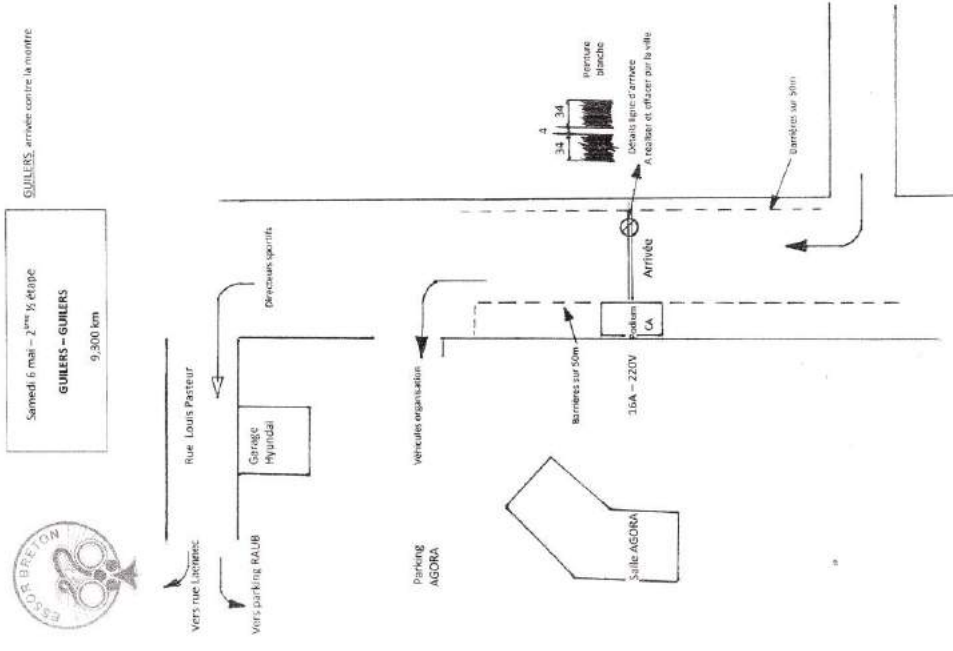
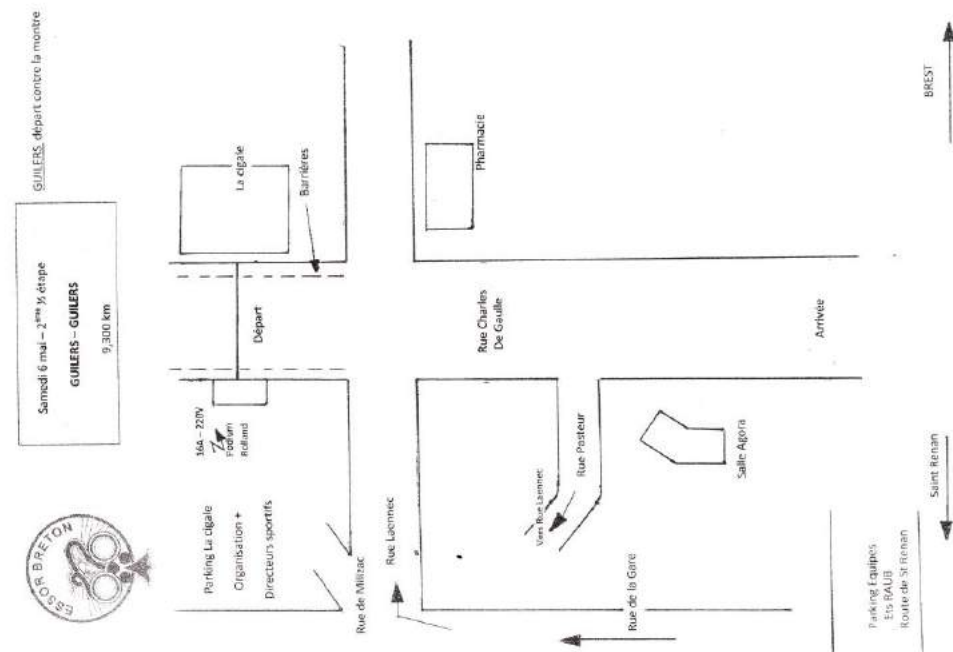
***PARKING ORGANISATION : Parking salle de l'Agora***

***PARKING EQUIPES : Parking Ets Raub - Accès par les rues Pasteur et de la gare***

**RECEPTION**

<b>11 h 00</b>	Réception d'honneur	<b>: Salle n°1 de l'Agora - Rue Charles de Gaulle</b>
	Apéritif	<b>: Société RICARD</b>

# Dispositions aux abords de la ligne de départ et de l'arrivée



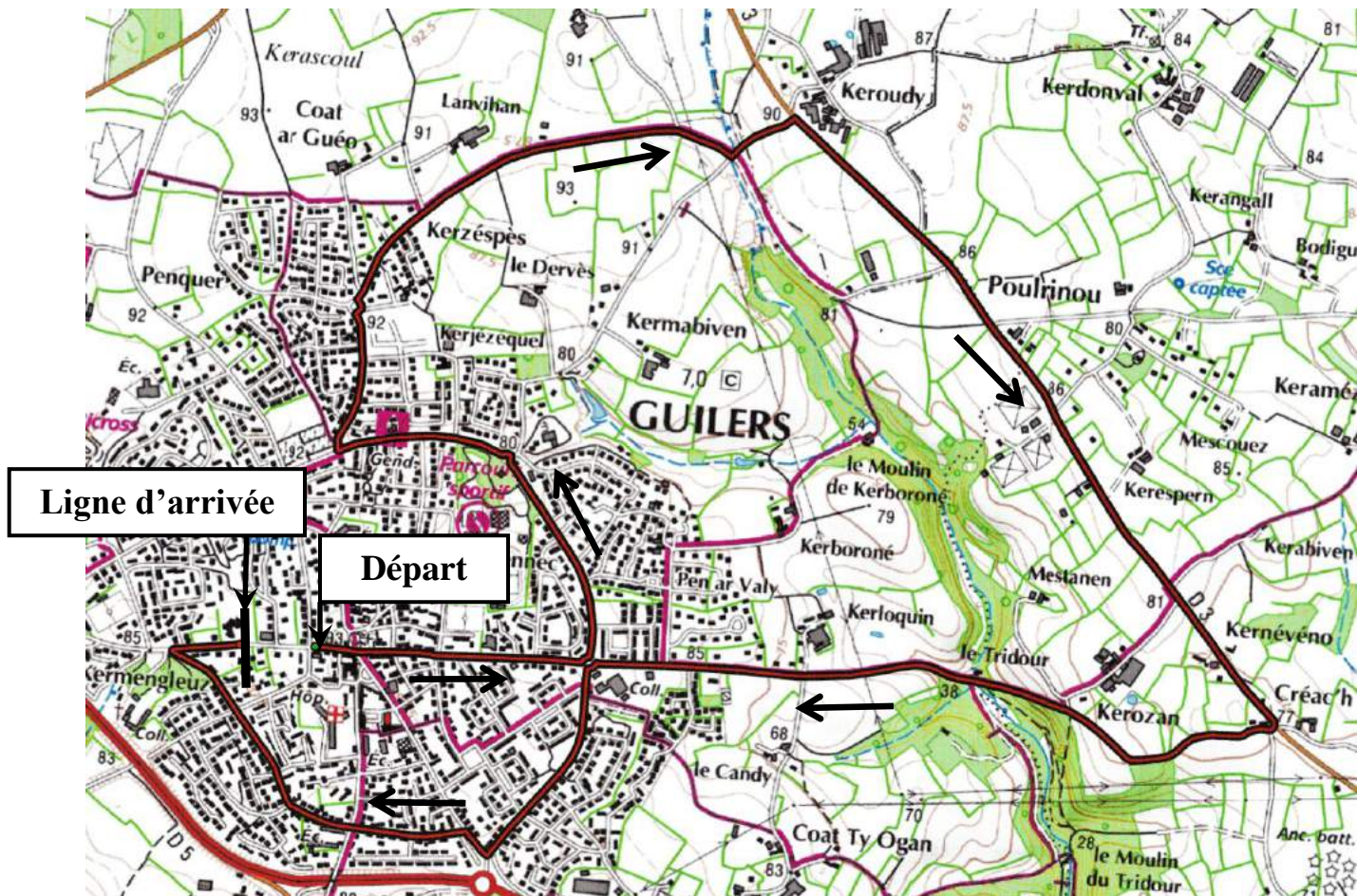


Samedi 6 mai 2017

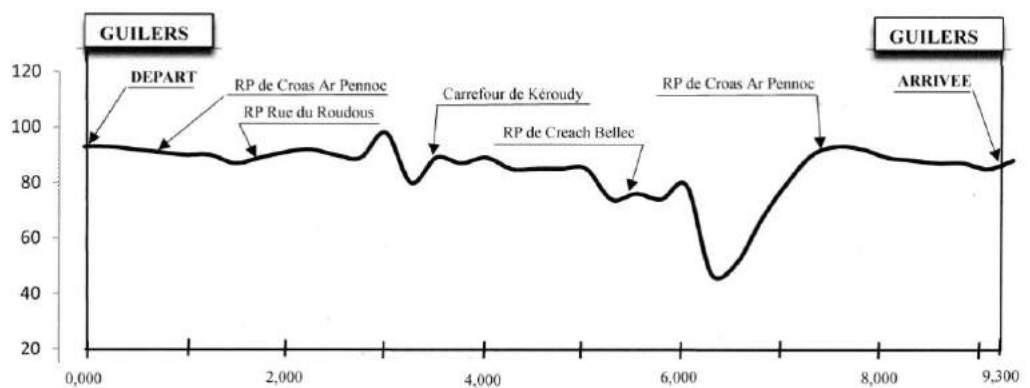
2<sup>ème</sup> étape : GUILERS - GUILERS

Contre la montre individuel

Longueur : 9,300 Km



Profil de l'étape



COMITE D'ORGANISATION DE L'ESSOR BRETON

2<sup>ème</sup> étape

samedi 6 mai 2017

9,300 Km

GUILERS - GUILERS

ITINERAIRE DETAILLE

Horaire de passage  
45 Km/h

1er coureur	Dernier		Km Parcouru	Km à parcourir
<b>09 h:00</b>	<b>10 h:47</b>	<b>Départ rue Charles de Gaulle devant "La Cigale"</b>	<b>0,000</b>	<b>9,300</b>
09 h:00	10 h:47	Tout droit à l'église rue de Bohars	0,100	9,200
09 h:00	10 h:47	Rond point - A gauche rue de la source	0,700	8,600
09 h:01	10 h:48	Rond point - A gauche rue de la source	1,300	8,000
09 h:02	10 h:49	Rond point - A droite vers Bohars	1,700	7,600
09 h:02	10 h:49	Rond point - Tout droit rue du Roudous vers Bohars	2,100	7,200
09 h:03	10 h:50	Tout droit	2,500	6,800
<b>09 h:03</b>	<b>10 h:50</b>	<b>Sortie GUILERS</b>	<b>2,600</b>	<b>6,700</b>
09 h:04	10 h:51	A gauche	3,300	6,000
09 h:04	10 h:51	D3 Cédez le passage - A droite vers Bohars	3,500	5,800
09 h:07	10 h:54	VC Rond point - A droite vers Tridour Vras	5,500	3,800
<b>09 h:09</b>	<b>10 h:56</b>	<b>Entrée GUILERS</b>	<b>6,800</b>	<b>2,500</b>
09 h:09	10 h:56	Rond point - Tout droit	7,200	2,100
09 h:09	10 h:56	Rond point - A gauche rue de Kermonfort	7,400	1,900
09 h:10	10 h:57	Rond point - Tout droit	7,900	1,400
09 h:10	10 h:57	Stop - A droite rue Charles de Gaulle	8,000	1,300
09 h:10	10 h:57	A gauche rue de Coat Mez	8,100	1,200
09 h:11	10 h:58	Stop - Tout droit	8,300	1,000
09 h:11	10 h:58	Feux tricolores - Tout droit rue des écoles	8,400	0,900
09 h:11	10 h:58	Rond point - Tout droit	8,900	0,400
09 h:12	10 h:59	Stop - A droite rue Charles de Gaulle	9,100	0,200
<b>09 h:12</b>	<b>10 h:59</b>	<b>ARRIVEE - Face à l'Agora</b>	<b>9,300</b>	<b>0,000</b>

**Samedi 6 mai 2017**

**3<sup>ème</sup> ETAPE  
BOHARS – PLOUNEVEZ LOCHRIST**

**OPERATIONS DE DEPART**

**14 h 00** Réunion des membres du comité d'organisation : **Foyer des jeunes – Espace du Kreisker**  
Salle de presse **Foyer des jeunes – Espace du Kreisker**  
Emargement des coureurs **Podium – Entrée du terrain stabilisé du Kreisker**

**14 h 45** **Départ officiels** **Sortie du terrain stabilisé – Rue de Penn Ar Guear**

**15 h 00** **DEPART LANCE** **100 mètres après le rond point de l'espace Emeraude**

*PARKING ORGANISATION : Entrée du terrain stabilisé - Voir plan*

*PARKING EQUIPES : Sur le terrain stabilisé - Voir plan*

**OPERATIONS D' ARRIVEE**

**A partir de 17 h 15- ARRIVEE – Place de la Mairie**

Déviation des directeurs sportifs 50 mètres à droite avant la ligne, vers les parkings derrière l'église

Douches – Vestiaires **Complexe sportif de Bellevue -Vestiaires du stade de foot**

Arbitres + Secrétariat **Mairie - Salle du conseil – Rez de chaussée**

Presse **Mairie – Salle des commissions - Etage**

Contrôle médical **Salle n°2 de la bibliothèque**

*PARKING ORGANISATION : Parking du cimetière – voir plan*

*PARKING EQUIPES : Parking de Mooncoin – Derrière l'église - voir plan*

**RECEPTION**

**18 h 30** Réception d'honneur : **Maison familiale – Rue de la gare**  
Apéritif : **Société RICARD**





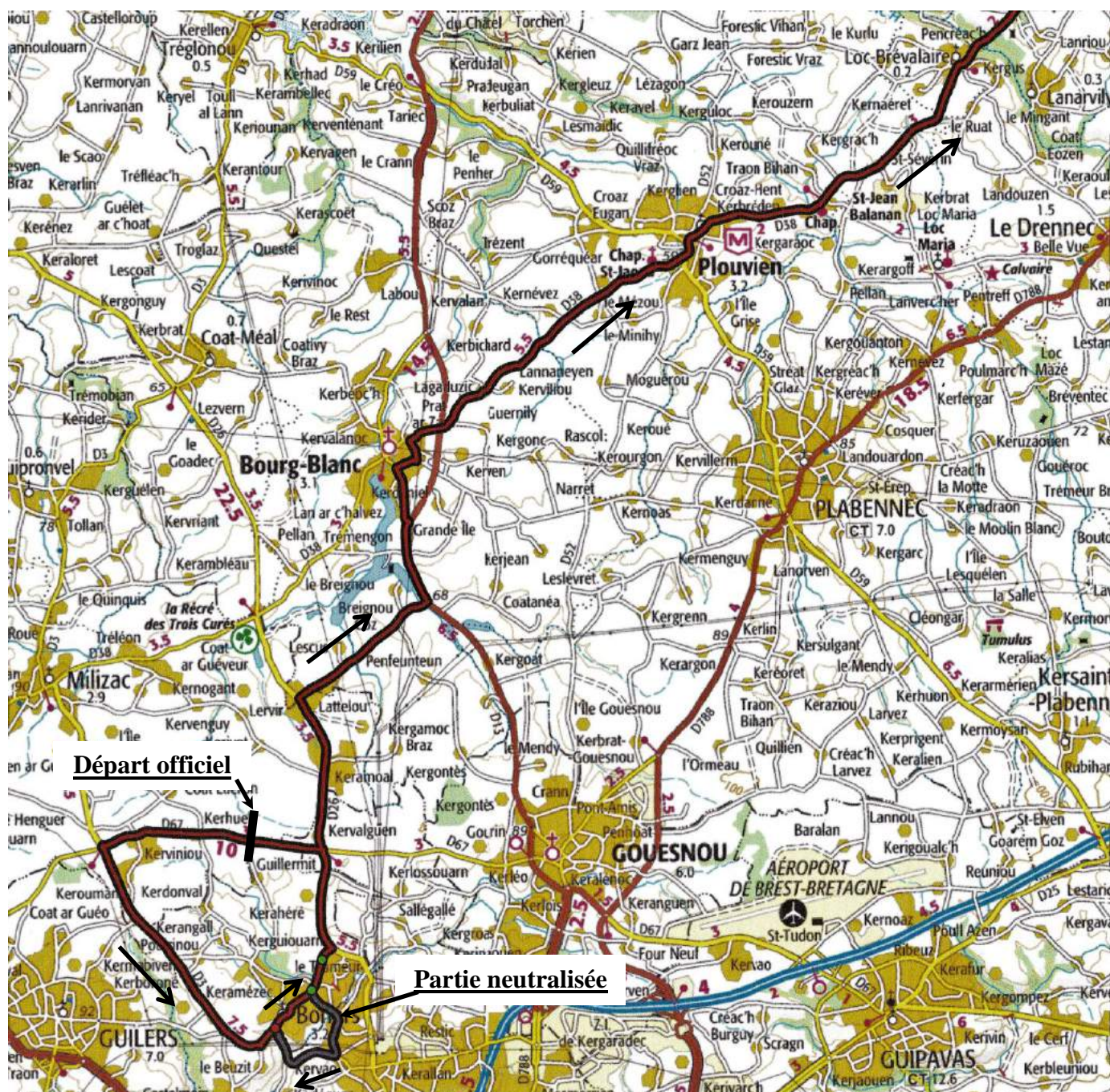
59<sup>ème</sup> édition de l'ESSOR BRETON

Samedi 6 mai 2017

3<sup>ème</sup> étape : BOHARS – PLOUNEVEZ LOCHRIST

Longueur de l'étape : 101,800 Km

Partie en ligne – 1<sup>ère</sup> partie

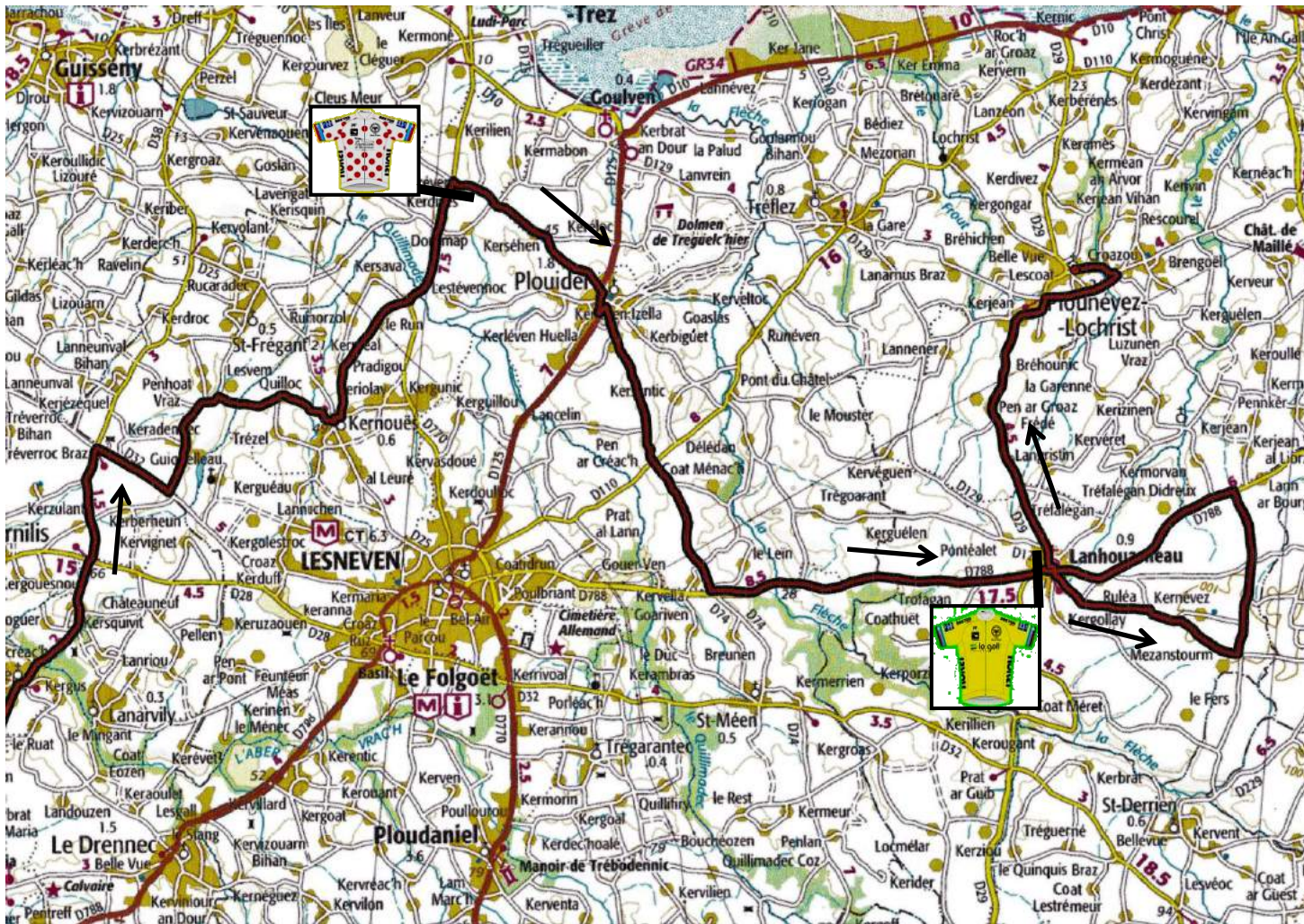




Samedi 6 mai 2017

3<sup>ème</sup> étape : BOHARS – PLOUENEZ LOCHRIST

Partie en ligne – 2<sup>ème</sup> partie

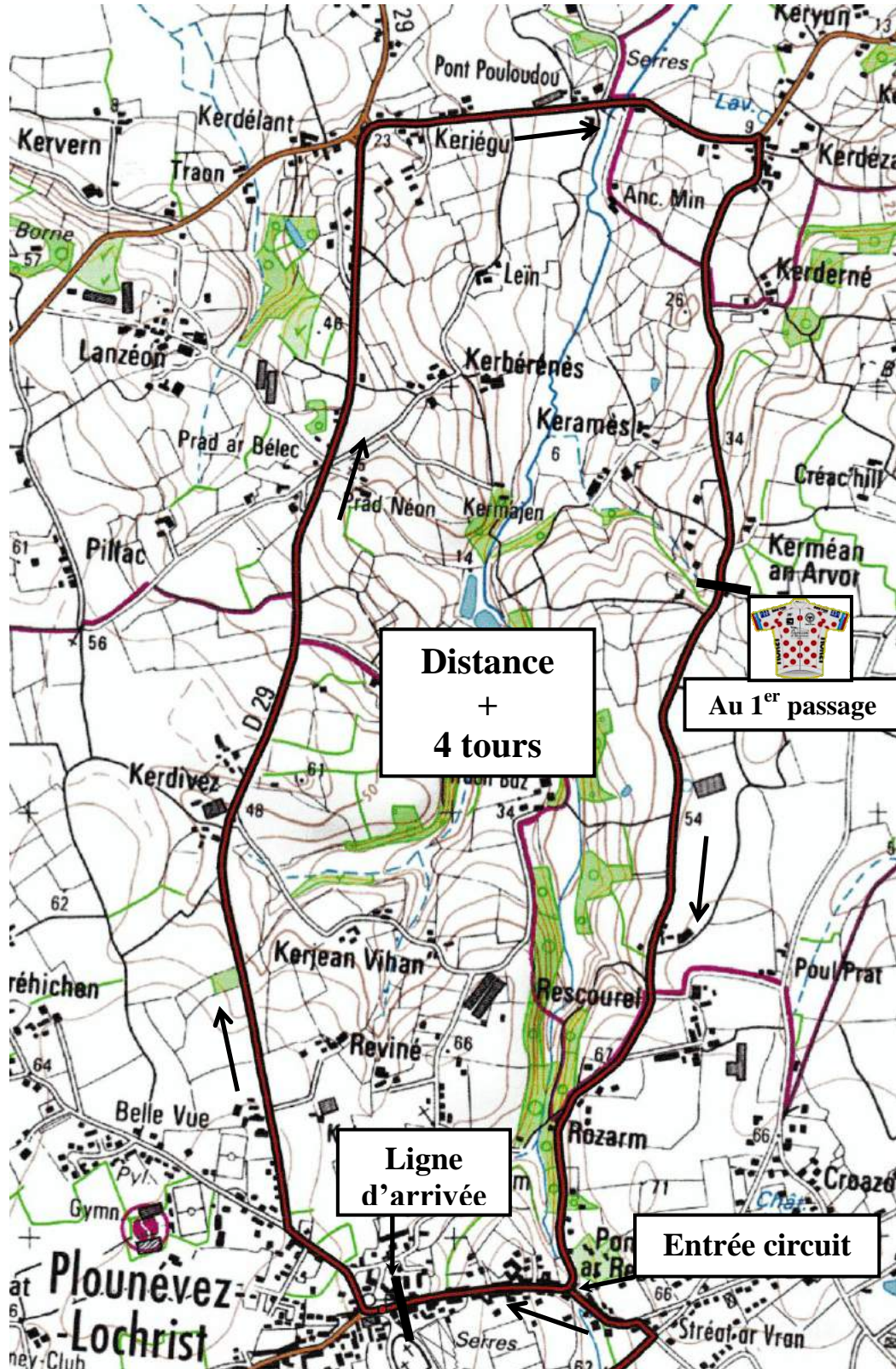




Samedi 6 mai 2017

3<sup>ème</sup> étape : BOHARS – PLOUNEVEZ LOCHRIST

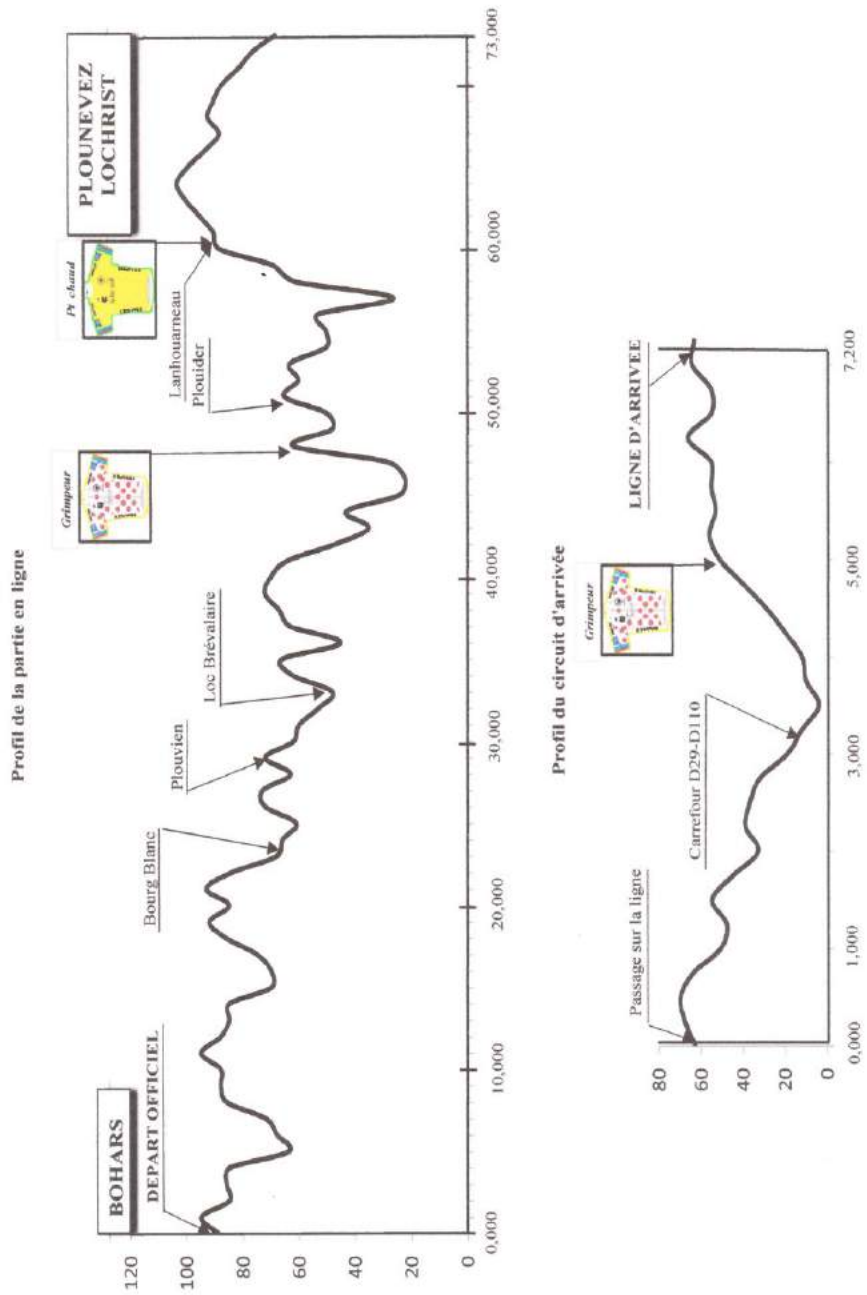
Circuit d'arrivée  
Longueur : 7,200 Km



Samedi 6 mai 2017

3<sup>ème</sup> étape : BOHARS – PLOUNEVEZ LOCHRIST

Profils





COMITE D'ORGANISATION DE L'ESSOR BRETON

3<sup>ème</sup> étape

samedi 6 mai 2017

101,800 Km

BOHARS - PLOUNEVEZ LOCHRIST

ITINERAIRE DETAILLE

Horaire de passage				Km	Km
40 Km/h	43 Km/h			Parcouru	à parcourir
<b>14 h:45</b>			<b>Rassemblement rue de Pen ar Guear - Sortie du stade</b>	<b>0,000</b>	
			Rond point - A droite rue Huon de Kermadec	0,200	
			Rond point - Tout droit	0,300	
			Rond point à droite rue de Lez Huel	0,500	
			Sortie BOHARS	0,800	
		D3	Rond point de Maez Rivoal- A droite vers Milizac, Bohars	1,400	
			Entrée BREST	1,400	
			A droite et à gauche rue de Loguillo	2,500	
			Rond point - A droite (devant la mairie)	3,000	
			Rond point - Tout droit	3,100	
			Rond point - Tout droit	3,400	
			Rond point - Tout droit	3,500	
			Sortie BOHARS	3,800	
		D26	Stop - A gauche vers Gouesnou	4,000	
		D67	Rond point - A gauche vers Le Conquet, Saint Renan	5,700	
			Rond point - Tout droit vers Le Conquet, Saint Renan	7,200	
<b>15 h:00</b>			<b>D67 Départ lancé - 100 mètres après le rond point "Espace Emeraude"</b>	<b>0,000</b>	<b>101,800</b>
15 h:01	15 h:01	D3	Rond point - A gauche vers Bohars, Brest	1,200	100,600
15 h:04	15 h:04		Rond point - A gauche vers Brest, Bohars	3,100	98,700
15 h:05	15 h:05		Rond point - Tout droit vers Brest, Bohars	3,600	98,200
15 h:05	15 h:05	VC	A gauche vers Bohars rue de Loguillo	3,700	98,100
15 h:06	15 h:05		Stop - A gauche vers Bohars	4,000	97,800
15 h:06	15 h:06		Rond point - A droite vers Gouesnou rue Huon de Kermadec	4,400	97,400
15 h:06	15 h:06		Rond point - Tout droit	4,500	97,300
15 h:07	15 h:06		Rond point - A gauche rue de Lez	4,700	97,100
15 h:07	15 h:06		Rond point - Tout droit	4,800	97,000
15 h:07	15 h:07		Sortie BOHARS	5,200	96,600
15 h:08	15 h:07	D26	Stop - A gauche vers Gouesnou	5,400	96,400
15 h:10	15 h:09	D67	Rond point - A gauche vers Le Conquet, Saint Renan	6,800	95,000
15 h:12	15 h:11		Rond point - Tout droit vers Le Conquet, Saint Renan	8,500	93,300
15 h:14	15 h:13	D3	Rond point - A gauche vers Bohars, Brest	9,900	91,900
15 h:19	15 h:18		Rond point - A gauche vers Brest, Bohars	13,100	88,700
15 h:20	15 h:18		Rond point - Tout droit vers Brest, Bohars	13,600	88,200
15 h:20	15 h:19	VC	A gauche vers Bohars rue de Loguillo	13,700	88,100
15 h:21	15 h:19		Stop - A gauche vers Bohars	14,000	87,800
15 h:21	15 h:20		Rond point - A droite vers Gouesnou rue Huon de Kermadec	14,400	87,400
15 h:21	15 h:20		Rond point - Tout droit	14,500	87,300
15 h:22	15 h:20		Rond point - A gauche rue de Lez	14,700	87,100
15 h:22	15 h:20		Rond point - Tout droit	14,800	87,000
15 h:22	15 h:21		Sortie BOHARS	15,200	86,600
15 h:23	15 h:21	D26	Stop - A gauche vers Gouesnou	15,400	86,400
15 h:25	15 h:23	D67	Rond point - Tout droit vers Ploudalmézeau, Plouguin	16,800	85,000
15 h:28	15 h:26	VC	A droite vers Kervern Huella	19,000	82,800
15 h:31	15 h:28		Rond point - Tout droit	20,700	81,100
15 h:31	15 h:29		Cédez le passage - A gauche	21,300	80,500
15 h:33	15 h:31		Rond point - A gauche vers Bourg Blanc	22,500	79,300
15 h:34	15 h:31		Entrée BOURG BLANC	22,700	79,100
15 h:34	15 h:32		A droite avenue Général de Gaulle, vers Plouvien, Plabennec	23,300	78,500
15 h:35	15 h:32		Rond point - Tout droit	23,400	78,400
15 h:35	15 h:32		A gauche rue Traverse	23,600	78,200
15 h:35	15 h:33		Tout droit rue du château d'eau	23,700	78,100
15 h:35	15 h:33	D38	A droite route de Plouvien	23,900	77,900
15 h:36	15 h:33		Sortie BOURG BLANC	24,300	77,500
15 h:36	15 h:34		Passage sur pont	24,400	77,400
15 h:41	15 h:38		Tout droit	27,400	74,400
15 h:42	15 h:39		Entrée PLOUVIEN	28,300	73,500
15 h:43	15 h:40		Cédez le passage - A gauche vers Lesneven - Rue Gl de Gaulle	28,800	73,000
15 h:43	15 h:40		A l'église - A droite vers Lesneven rue de la Libération	29,000	72,800
15 h:44	15 h:41		Rond point - Tout droit	29,700	72,100
15 h:45	15 h:41		Sortie PLOUVIEN	30,000	71,800

3<sup>ème</sup> étape : BOHARS - PLOUNEVEZ LOCHRIST

15 h:49	15 h:46		A gauche		33,000	68,800
<b>15 h:50</b>	<b>15 h:47</b>		<b>Entrée LOC BREVALAIRE</b>		<b>33,700</b>	<b>68,100</b>
15 h:50	15 h:47		Tout droit		33,800	68,000
<b>15 h:51</b>	<b>15 h:47</b>		<b>Sortie LOC BREVALAIRE</b>		<b>34,000</b>	<b>67,800</b>
15 h:54	15 h:50	D29	Stop - Tout droit vers Kerlouan, Guissény		36,000	65,800
15 h:56	15 h:52	D38	Stop - A droite vers Lesneven, Le Folgoët		37,600	64,200
15 h:58	15 h:54	VC	A gauche vers Saint Frégant (panneau dans le dos)		38,800	63,000
15 h:59	15 h:54		Carrefour avec croix - Tout droit		39,400	62,400
16 h:00	15 h:56		A droite		40,200	61,600
16 h:00	15 h:56		A droite		40,400	61,400
16 h:01	15 h:57		Tout droit		41,300	60,500
16 h:03	15 h:58	D23	A gauche route de la côte des légendes		42,200	59,600
16 h:03	15 h:59	VC	A droite après la mairie		42,300	59,500
16 h:03	15 h:59		Stop - A gauche route de Rouz Hir		42,400	59,400
16 h:04	16 h:00		A droite		43,100	58,700
16 h:06	16 h:02	D77	Cédez le passage - A gauche		44,500	57,300
<b>16 h:09</b>	<b>16 h:04</b>		<b>GRIMPEUR - Face au panneau vente de légumes à la ferme</b>	<b>GRM</b>	<b>46,100</b>	<b>55,700</b>
16 h:09	16 h:04	VC	A la croix à droite vers Plouider		46,200	55,600
16 h:11	16 h:06		A droite		47,900	53,900
<b>16 h:12</b>	<b>16 h:07</b>		<b>Entrée PLOUIDER</b>		<b>48,500</b>	<b>53,300</b>
16 h:13	16 h:08		Stop - A droite		48,900	52,900
16 h:13	16 h:08		Rond point - A gauche		49,200	52,600
16 h:14	16 h:08	D74	A droite vers Saint Méen rue de Pen Ar Valy		49,400	52,400
<b>16 h:15</b>	<b>16 h:09</b>		<b>Sortie PLOUIDER</b>		<b>50,000</b>	<b>51,800</b>
16 h:17	16 h:12		Stop - Tout droit vers Saint Méen		51,700	50,100
16 h:20	16 h:14	D788	Stop - A gauche vers Lanhouarneau		53,700	48,100
<b>16 h:27</b>	<b>16 h:20</b>		<b>Entrée LANHOUARNEAU</b>		<b>58,000</b>	<b>43,800</b>
16 h:27	16 h:21		Tout droit rue Général de Gaulle		58,200	43,600
<b>16 h:27</b>	<b>16 h:21</b>		<b>POINT CHAUD - Face au panneau en bois Sentier de randonnée</b>	<b>PC</b>	<b>58,500</b>	<b>43,300</b>
16 h:27	16 h:21	VC	A droite rue des écoles		58,600	43,200
16 h:28	16 h:21		A gauche rue du calvaire vers Rescoues, Pors Névez		58,700	43,100
<b>16 h:28</b>	<b>16 h:22</b>		<b>Sortie LANHOUARNEAU - Tout droit</b>		<b>59,100</b>	<b>42,700</b>
16 h:30	16 h:23		A droite		60,100	41,700
16 h:30	16 h:24		Tout droit		60,500	41,300
16 h:32	16 h:25		A gauche vers Rulogot (dans le dos)		61,500	40,300
16 h:34	16 h:27		Tout droit à la croix en pierre		62,900	38,900
16 h:35	16 h:29	D788	Cédez le passage à gauche		63,900	37,900
<b>16 h:39</b>	<b>16 h:32</b>		<b>Entrée LANHOUARNEAU</b>		<b>66,300</b>	<b>35,500</b>
16 h:40	16 h:33		A droite et à gauche place de l'église (tour de l'église)		66,800	35,000
16 h:40	16 h:33	D29	Stop - A droite face à la mairie		67,000	34,800
16 h:40	16 h:33		Tout droit vers Plounévez Lochrist, Plouescat		67,300	34,500
<b>16 h:41</b>	<b>16 h:34</b>		<b>Sortie LANHOUARNEAU</b>		<b>67,600</b>	<b>34,200</b>
<b>16 h:45</b>	<b>16 h:38</b>		<b>Entrée PLOUNEVEZ LOCHRIST</b>		<b>70,500</b>	<b>31,300</b>
16 h:46	16 h:39	VC	Rond point - A droite place de la gare		71,200	30,600
16 h:47	16 h:39		Rond point - Tout droit		71,600	30,200
16 h:48	16 h:40		Stop - A gauche Steat Ar Vran		72,300	29,500
16 h:48	16 h:41		Stop - A gauche rue de Croazon		72,400	29,400
<b>16 h:48</b>	<b>16 h:41</b>		<b>Entrée CIRCUIT - Rue de Pont Ar Rest</b>		<b>72,600</b>	<b>29,200</b>
16 h:49	16 h:41		Passage sur la ligne		72,800	29,000
16 h:49	16 h:41	D29	A droite après l'église rue d'Arvor		73,000	28,800
16 h:49	16 h:42		A droite		73,300	28,500
<b>16 h:50</b>	<b>16 h:42</b>		<b>Sortie PLOUNEVEZ LOCHRIST</b>		<b>73,700</b>	<b>28,100</b>
16 h:52	16 h:44		Tout droit		75,200	26,600
16 h:53	16 h:45	D110	A droite vers Pont Christ		75,900	25,900
16 h:55	16 h:47	VC	A droite		76,900	24,900
<b>16 h:57</b>	<b>16 h:48</b>		<b>GRIMPEUR - Face au panneau Kernean An Arvor (poubelles)</b>	<b>GRM</b>	<b>78,000</b>	<b>23,800</b>
<b>16 h:58</b>	<b>16 h:50</b>		<b>Entrée PLOUNEVEZ LOCHRIST</b>		<b>79,200</b>	<b>22,600</b>
16 h:59	16 h:51		Cédez le passage - A droite rue de Pont Ar Rest		79,800	22,000
17 h:00	16 h:51		2ème Passage sur la ligne d'arrivée		80,200	21,600
17 h:11	17 h:01		3ème passage sur la ligne		87,400	14,400
17 h:21	17 h:12		4ème passage sur la ligne		94,600	7,200
<b>17 h:32</b>	<b>17 h:22</b>		<b>ARRIVEE de la 3ème étape</b>		<b>101,800</b>	<b>0,000</b>



**Dimanche 7 mai 2017**

**4<sup>ème</sup> ETAPE  
LOCMARIA GRAND CHAMP – GRAND CHAMP**

**OPERATIONS DE DEPART**

**GRAND CHAMP**  
**11 h 00 impératif**

Réunion des membres du comité d'organisation : **Restaurant scolaire – Rue de la Madeleine**

Salle de presse

**Salle à l'étage du restaurant scolaire – Rue de la Madeleine**

**LOCMARIA GRAND CHAMP**

Emargement des coureurs

**Podium – Place de la voile**

Rassemblement des coureurs

**Place de la voile**

**12 h 55** Départ officieux

**Rue du stade**

**13 h 00** DEPART REEL LANCE

**Face au panneau sortie "LOCQUeltas"**

**PARKING ORGANISATION : Rue du stade**

**PARKING EQUIPES : Parking du stade**

**OPERATIONS D' ARRIVEE**

**A partir de 17 h 15 ARRIVEE – Rue de Lann Guinet – Face au magasin "Gamm Vert"**

Déviation des directeurs sportifs 200 mètres à gauche avant la ligne, vers les parkings de l'autocariste

Douches – Vestiaires

**Vestiaires du stade de foot – Boulevard du stade**

Arbitres + Secrétariat

**Salle annexe du restaurant scolaire – Rue de la Madeleine**

Presse

**Salle à l'étage du restaurant scolaire – Rue de la Madeleine**

Contrôle médical

**Locaux du SSIAD – Rue Saint Yves (près du restaurant scolaire)**

**PARKING ORGANISATION : Parking du traiteur à gauche (face à l'autocariste)**

**PARKING EQUIPES : Parking de l'autocariste rue de Lann Guinet (200 m avant la ligne d'arrivée)**

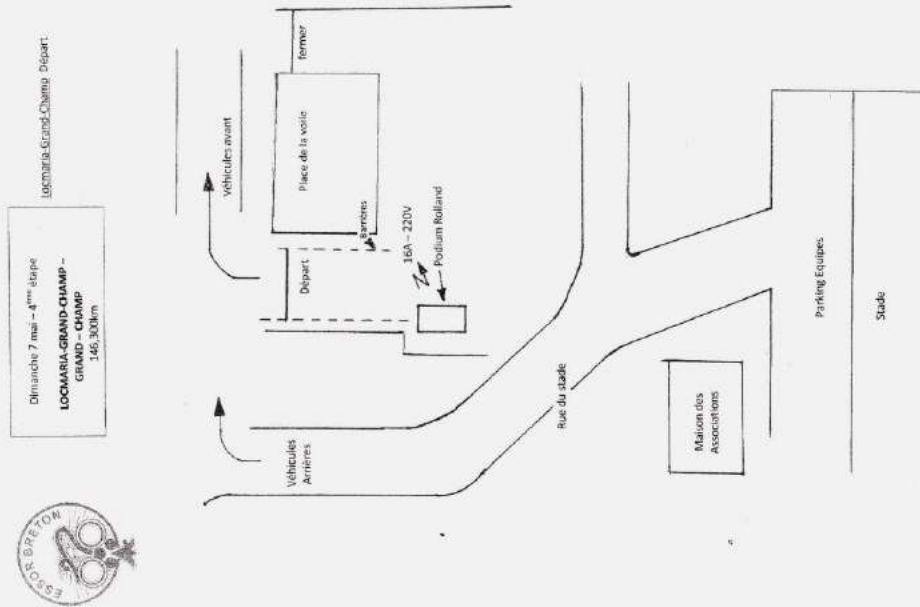
**RECEPTION**

**18h 00** Réception d'honneur : **Salle principale du restaurant scolaire – Rue de la Madeleine**  
Apéritif : **Société RICARD**

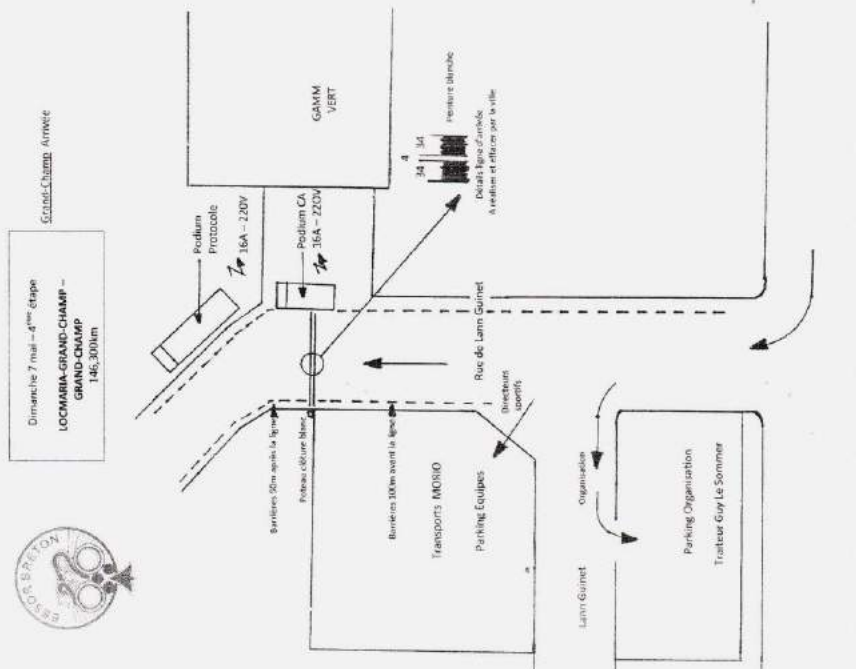


# Disposition des parkings

## Départ de LOCMARIA GRAND CHAMP



## Arrivée à GRAND CHAMP



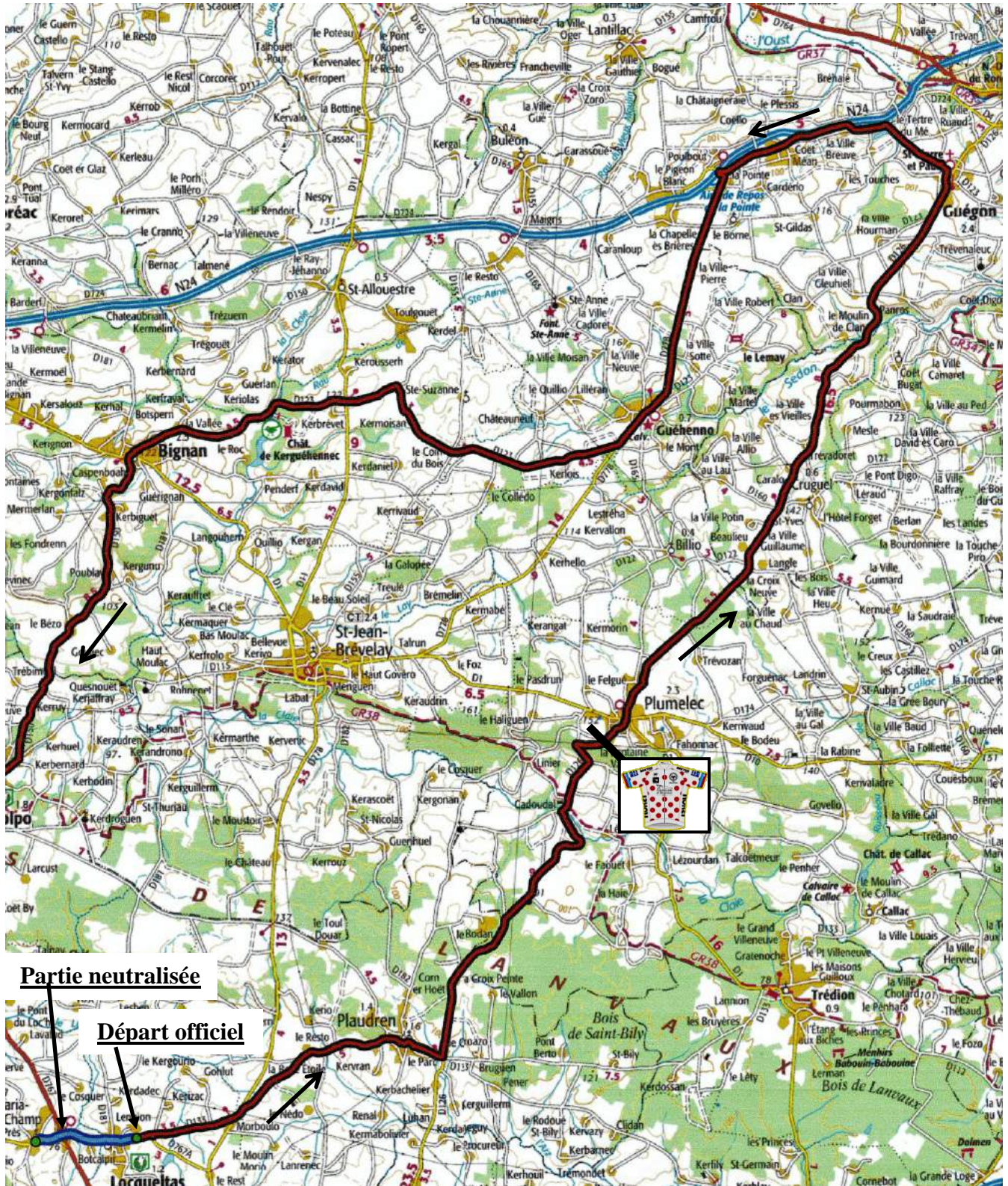


Dimanche 7 mai 2017

4<sup>ème</sup> étape : LOCMARIA GRAND CHAMP - GRAND CHAMP

Longueur de l'étape : 146,300 Km

Partie en ligne – 1<sup>ère</sup> partie

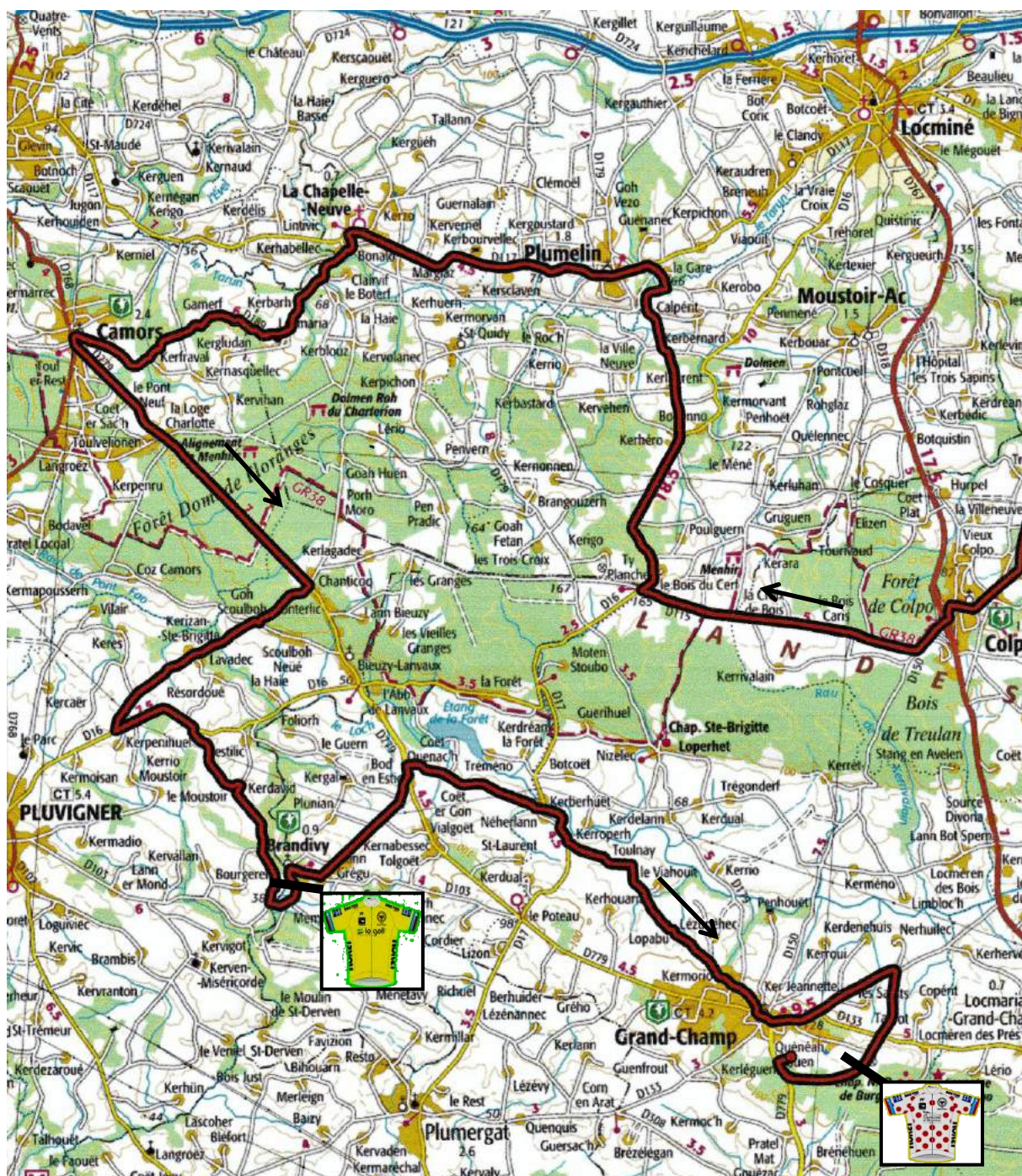




Dimanche 7 mai 2017

4<sup>ème</sup> étape : LOCMARIA GRAND CHAMP - GRAND CHAMP

Partie en ligne – 2<sup>ème</sup> partie



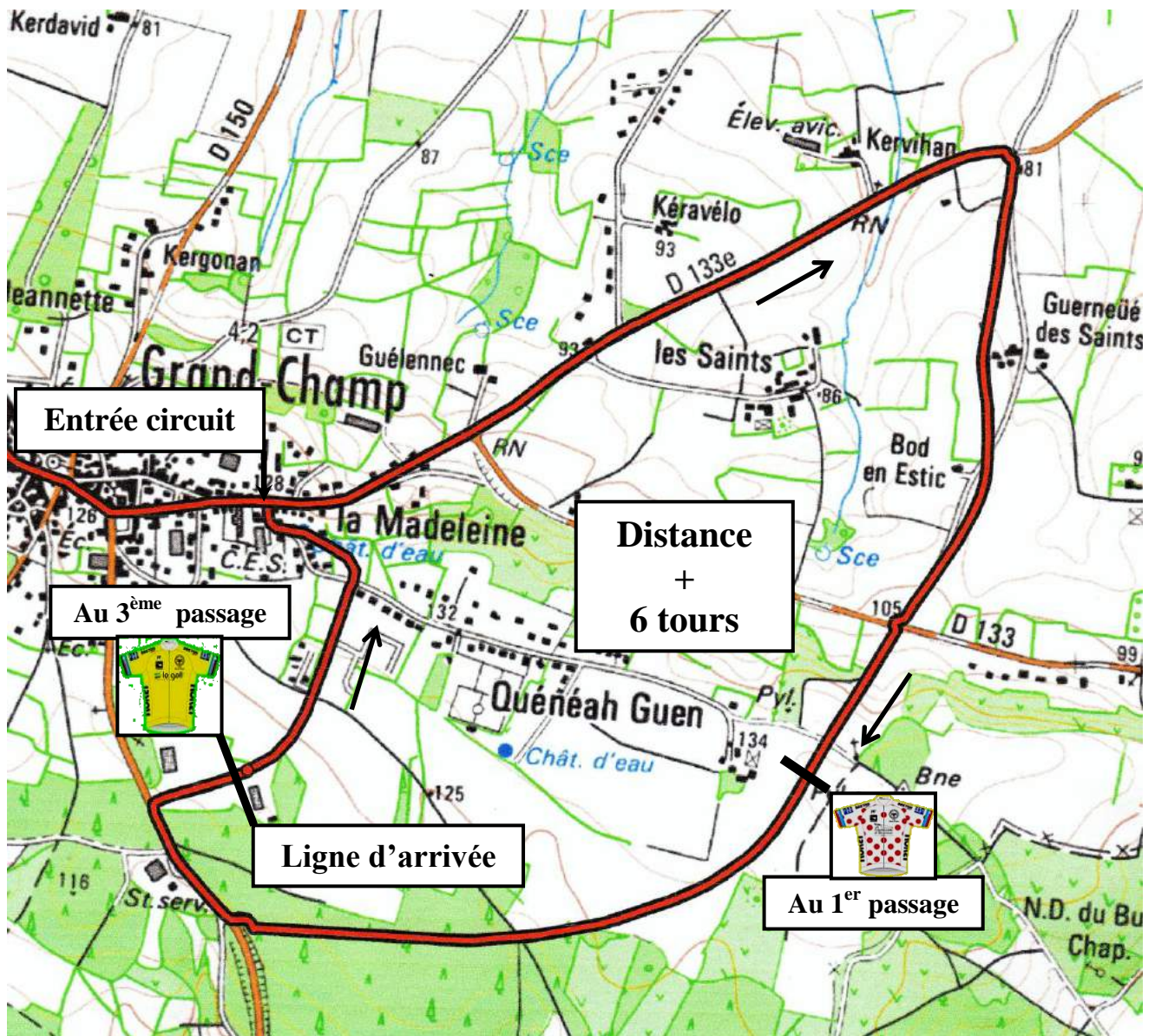


59<sup>ème</sup> édition de l'ESSOR BRETON

Dimanche 7 mai 2017

4<sup>ème</sup> étape : LOCMARIA GRAND CHAMP - GRAND CHAMP

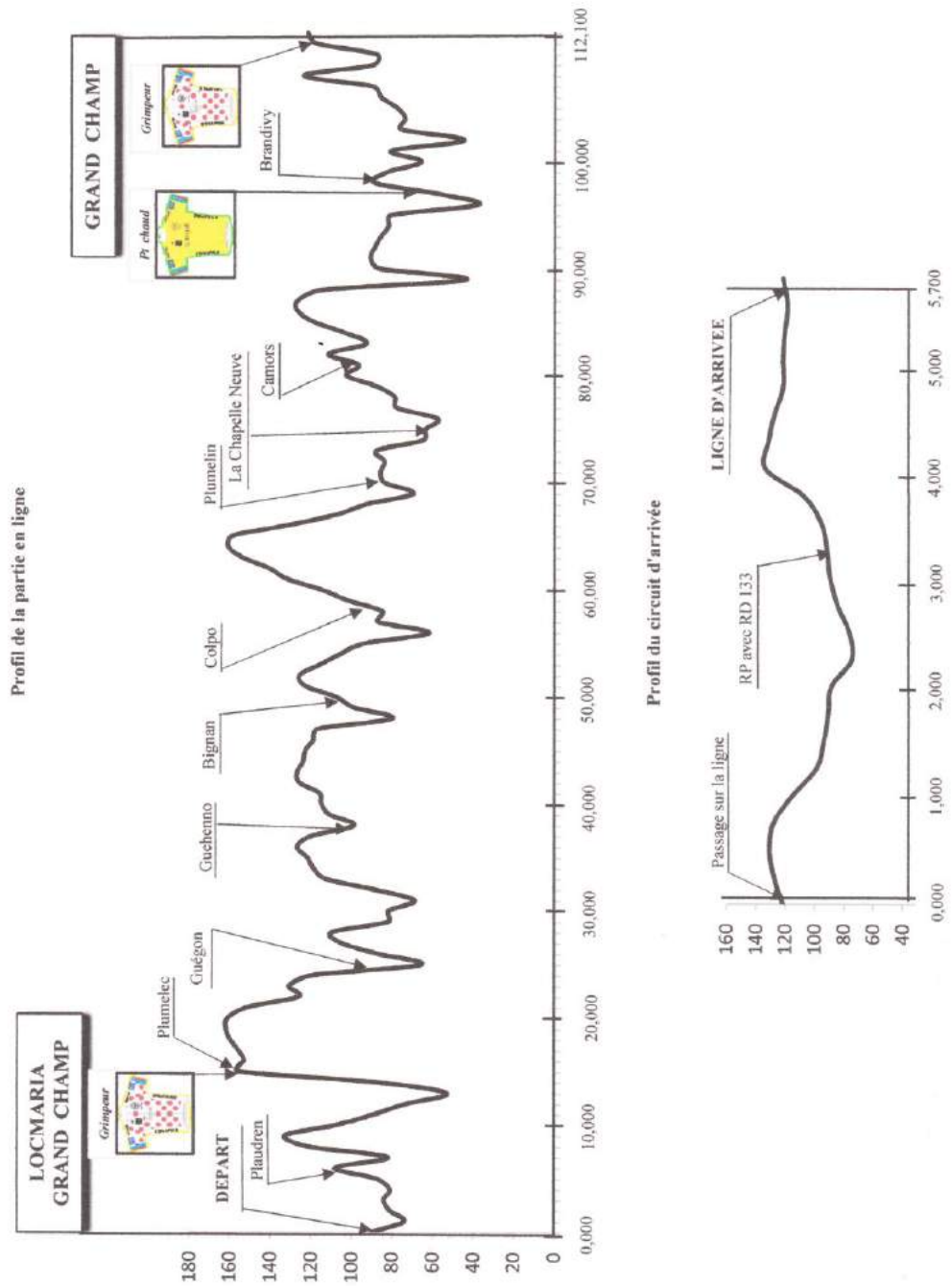
Circuit d'arrivée  
Longueur : 5,700 Km



Dimanche 7 mai 2017

4<sup>ème</sup> étape : LOCMARIA GRAND CHAMP - GRAND CHAMP

Profils





COMITE D'ORGANISATION DE L'ESSOR BRETON







4<sup>ème</sup> étape

dimanche 7 mai 2017













146,300 Km

LOCMARIA GRAND CHAMP - GRAND CHAMP



ITINERAIRE DETAILLE

Horaire de passage					Km	Km
40 Km/h	43 Km/h				Parcouru	à parcourir
<b>12 h:55</b>		<b>Rassemblement place de la voile</b>				
		Rond point - A droite				
		Rond point - Tout droit vers Locqueltas			0,500	
		Passage sous la voie routière			0,600	
		Rond point - Tout droit vers Locqueltas			0,700	
		Rond point - Tout droit vers Locqueltas			1,000	
		Entrée BOTCALPIR			1,100	
		D306	Entrée LOCQUELTAS		1,400	
		Place de la mairie			1,700	
		Sortie LOCQUELTAS			2,100	
<b>13 h:00</b>		<b>Départ lancé - Panneau sortie LOCQUELTAS</b>			<b>0,000</b>	<b>146,300</b>
13 h:00	13 h:00	D133	A gauche vers Plaudren		0,500	146,000
<b>13 h:01</b>	<b>13 h:01</b>	<b>Entrée MORBOULEAU</b>			<b>1,200</b>	<b>145,100</b>
<b>13 h:02</b>	<b>13 h:02</b>	<b>Sortie MORBOULEAU - Stop - Tout droit vers Plaudren</b>			<b>1,900</b>	<b>144,400</b>
<b>13 h:07</b>	<b>13 h:07</b>	<b>Entrée PLAUDREN</b>			<b>5,300</b>	<b>141,000</b>
13 h:08	13 h:08	Tout droit vers Plumélec			5,800	140,500
13 h:09	13 h:08	Rond point - Tout droit			6,000	140,300
<b>13 h:09</b>	<b>13 h:09</b>	<b>Sortie PLAUDREN</b>			<b>6,500</b>	<b>139,800</b>
13 h:10	13 h:09	D126	Rond point - A gauche vers Plumélec		6,700	139,600
13 h:19	13 h:17	A droite vers le pont			12,800	133,500
13 h:21	13 h:20	A droite			14,500	131,800
<b>13 h:22</b>	<b>13 h:20</b>	<b>GRIMPEUR au passage sur la ligne</b>		<b>GRM</b>	<b>14,700</b>	<b>131,600</b>
<b>13 h:22</b>	<b>13 h:20</b>	<b>Entrée PLUMELEC</b>			<b>15,000</b>	<b>131,300</b>
13 h:22	13 h:21	A droite vers centre ville			15,200	131,100
13 h:23	13 h:21	Après l'église à droite gauche vers Josselin, Billio, Cruguel			15,700	130,600
13 h:24	13 h:22	Tout droit - A droite de la croix			16,000	130,300
13 h:24	13 h:23	Tout droit vers Josselin			16,500	129,800
<b>13 h:25</b>	<b>13 h:23</b>	<b>Sortie PLUMELEC</b>			<b>16,800</b>	<b>129,500</b>
13 h:29	13 h:27	Tout droit vers Josselin			19,800	126,500
13 h:31	13 h:29	Tout droit vers Josselin			21,000	125,300
13 h:41	13 h:38	Tout droit vers Guégon, Josselin			27,700	118,600
<b>13 h:41</b>	<b>13 h:38</b>	<b>Entrée GUEGON</b>			<b>27,800</b>	<b>118,500</b>
13 h:42	13 h:39	A gauche au niveau de la ligne, Rue du 19 mars 1962			28,100	118,200
13 h:42	13 h:39	A gauche à l'église			28,300	118,000
13 h:48	13 h:45	Rond point - A gauche rue de Bisoizon - Toutes directions			32,500	113,800
<b>13 h:43</b>	<b>13 h:40</b>	<b>Sortie GUEGON</b>			<b>29,100</b>	<b>117,200</b>
13 h:44	13 h:41	D724	A gauche vers Locminé		29,800	116,500
13 h:49	13 h:46	D778	Rond point - A gauche vers Guéhenno, St Jean Brevelay		33,300	113,000
<b>13 h:57</b>	<b>13 h:53</b>	<b>Entrée GUEHENNO</b>			<b>38,100</b>	<b>108,200</b>
13 h:57	13 h:53	Tout droit vers Saint Jean Brevelay			38,400	107,900
<b>13 h:58</b>	<b>13 h:54</b>	<b>Sortie GUEHENNO</b>			<b>38,900</b>	<b>107,400</b>
14 h:03	13 h:59	D123	A droite vers Bignan		39,200	107,100
14 h:06	14 h:01	Stop - Tout droit vers Bignan			42,600	103,700
14 h:08	14 h:03	A gauche			44,400	101,900
14 h:13	14 h:08	Stop - Tout droit vers Bignan			45,500	100,800
14 h:14	14 h:08	Tout droit vers Bignan			49,100	97,200
<b>14 h:15</b>	<b>14 h:09</b>	<b>Entrée BIGNAN</b>			<b>49,400</b>	<b>96,900</b>
14 h:15	14 h:09	Tour de l'église			50,000	96,300
14 h:15	14 h:09	A gauche vers Locminé, Colpo			50,100	96,200
14 h:15	14 h:10	D150	A la croix - A gauche vers Colpo		50,200	96,100
<b>14 h:16</b>	<b>14 h:10</b>	<b>Sortie BIGNAN</b>			<b>50,800</b>	<b>95,500</b>
14 h:16	14 h:11	A la croix - A gauche			51,100	95,200
14 h:21	14 h:15	Lieu dit "Le Bezo"			54,000	92,300
14 h:21	14 h:15	A gauche			54,200	92,100
14 h:25	14 h:19	D115	Stop - A droite vers Colpo		57,100	89,200
<b>14 h:25</b>	<b>14 h:19</b>	<b>Entrée COLPO</b>			<b>57,200</b>	<b>89,100</b>
14 h:27	14 h:21	Par la droite de l'église			58,100	88,200
14 h:27	14 h:21	Rond point - Tout droit			58,200	88,100
14 h:27	14 h:21	A gauche vers Locminé, Pontivy, Grand Champ, Pluvigner			58,400	87,900
<b>14 h:27</b>	<b>14 h:21</b>	<b>Sortie COLPO - Rond point</b>			<b>58,500</b>	<b>87,800</b>



14 h:28	14 h:21		Passage sous la voie routière		58,700	87,600	
14 h:28	14 h:22		Rond point - A droite vers Grand Champ, Pluvigner		58,800	87,500	
14 h:28	14 h:22	D115	A droite vers Pluvigner		59,300	87,000	
14 h:35	14 h:29	D16	Stop - A droite vers Locminé		63,800	82,500	
<b>14 h:39</b>	<b>14 h:32</b>		<b>Entrée KERHERO</b>		<b>66,200</b>	<b>80,100</b>	
14 h:39	14 h:32	VC	Avant l'église - A gauche		66,500	79,800	
<b>14 h:40</b>	<b>14 h:33</b>		<b>Sortie KERHERO</b>		<b>66,800</b>	<b>79,500</b>	
14 h:41	14 h:34		A gauche		67,900	78,400	
14 h:42	14 h:34		A droite vers Kermingu		68,000	78,300	
14 h:43	14 h:36		A gauche vers le pont		69,100	77,200	
<b>14 h:44</b>	<b>14 h:36</b>		<b>Entrée PLUMELIN</b>		<b>69,400</b>	<b>76,900</b>	
14 h:44	14 h:37	D117	Stop - A gauche		69,700	76,600	
14 h:44	14 h:37		Rond point - Tout droit vers Plumelin, La Chapelle Neuve		69,900	76,400	
14 h:45	14 h:37		Tout droit		70,200	76,100	
<b>14 h:45</b>	<b>14 h:38</b>		<b>Sortie PLUMELIN - Tout droit vers La Chapelle Neuve</b>		<b>70,600</b>	<b>75,700</b>	
<b>14 h:51</b>	<b>14 h:43</b>		<b>Entrée LA CHAPELLE NEUVE - Rue de Porhoët</b>		<b>74,100</b>	<b>72,200</b>	
14 h:51	14 h:43		A gauche vers Baud (vers l'église) - Rue principale		74,400	71,900	
14 h:52	14 h:44	D16	A gauche vers Camors, Biezy Lanvaux - Rue de Floranges		74,800	71,500	
<b>14 h:52</b>	<b>14 h:44</b>		<b>A gauche - Sortie LA CHAPELLE NEUVE</b>		<b>75,100</b>	<b>71,200</b>	
14 h:53	14 h:45		Tout droit		75,600	70,700	
14 h:54	14 h:46	D189	A droite vers Camors		76,000	70,300	
14 h:55	14 h:47		Tout droit		77,200	69,100	
14 h:58	14 h:50		Tout droit		79,100	67,200	
14 h:59	14 h:51		A droite		79,700	66,600	
<b>15 h:01</b>	<b>14 h:52</b>		<b>Entrée CAMORS</b>		<b>80,700</b>	<b>65,600</b>	
15 h:01	14 h:53		A gauche au restaurant scolaire		81,000	65,300	
15 h:01	14 h:53	D768	Stop - A gauche		81,100	65,200	
15 h:01	14 h:53	D779	A gauche vers Grand Champ, Vannes		81,200	65,100	
<b>15 h:02</b>	<b>14 h:53</b>		<b>Sortie CAMORS</b>		<b>81,600</b>	<b>64,700</b>	
15 h:09	15 h:00	VC	A droite vers Scoulbrock (dans le dos - abri bus bleu)		86,500	59,800	
15 h:11	15 h:02		Stop - A droite		87,500	58,800	
15 h:11	15 h:02		A gauche		87,600	58,700	
15 h:15	15 h:06	D16	Cédez le passage - A gauche		90,400	55,900	
15 h:17	15 h:08	VC	A droite vers Bel Air, Kerdavid		91,800	54,500	
15 h:19	15 h:10		Stop - A droite		93,200	53,100	
<b>15 h:23</b>	<b>15 h:13</b>	D103	<b>Entrée BRANDIVY - POINT CHAUD</b>	PC	<b>95,800</b>	<b>50,500</b>	
15 h:24	15 h:14		Tout droit		96,200	50,100	
<b>15 h:24</b>	<b>15 h:14</b>		<b>Sortie BRANDIVY</b>		<b>96,600</b>	<b>49,700</b>	
15 h:25	15 h:14		A gauche vers Biezy Lanvaux		96,700	49,600	
15 h:28	15 h:17		Tout droit		98,800	47,500	
15 h:27	15 h:17	D799	Stop - A gauche vers Biezy Lanvaux		98,500	47,800	
15 h:30	15 h:20	VC	A droite vers l'étang de la forêt		100,600	45,700	
15 h:31	15 h:20		A gauche		100,800	45,500	
15 h:32	15 h:21	D17	A droite		101,500	44,800	
15 h:33	15 h:22	VC	A gauche vers Toulnay, Pontglas		102,200	44,100	
15 h:33	15 h:23		Tout droit		102,600	43,700	
15 h:34	15 h:23		A droite		103,100	43,200	
15 h:37	15 h:26		A droite		104,700	41,600	
15 h:37	15 h:26		Tout droit		105,000	41,300	
<b>15 h:38</b>	<b>15 h:27</b>		<b>Entrée GRAND CHAMP</b>		<b>105,400</b>	<b>40,900</b>	
15 h:38	15 h:27	D179	Stop - A droite rue de Loperhet		105,700	40,600	
15 h:38	15 h:27		Tout droit		105,700	40,600	
15 h:38	15 h:27		A droite		105,800	40,500	
15 h:39	15 h:27		Stop - A gauche rue du Général de Gaulle		106,000	40,300	
15 h:39	15 h:28		Rond point - Tout droit place de l'église		106,100	40,200	
15 h:39	15 h:28		Rond point - Tout droit vers Locmaria, Locqueltas		106,600	39,700	
<b>15 h:40</b>	<b>15 h:29</b>		<b>Entrée CIRCUIT - Rue de la Madeleine</b>		<b>107,100</b>	<b>39,200</b>	
15 h:42	15 h:31	D133E	Tout droit vers Colpo, Locmaria		108,400	37,900	
15 h:44	15 h:32		Rond point - A droite		109,500	36,800	
15 h:44	15 h:33		Rond point - Tout droit		109,800	36,500	
<b>15 h:46</b>	<b>15 h:35</b>		<b>GRIMPEUR - 50 mètres après l'antenne relais sur la gauche</b>	GRM	<b>111,300</b>	<b>35,000</b>	
15 h:47	15 h:35	D779	Rond point - A droite		111,500	34,800	
15 h:47	15 h:35	VC	A droite rue de Lann Guinet		111,700	34,600	
<b>15 h:48</b>	<b>15 h:36</b>		<b>Passage sur la ligne d'arrivée</b>		<b>112,100</b>	<b>34,200</b>	
15 h:48	15 h:36		Rond point - Tout droit		112,300	34,000	
15 h:49	15 h:37	D133E	A droite rue de la Madeleine		112,800	33,500	
15 h:51	15 h:39		Tout droit vers Colpo, Locmaria		114,100	32,200	
15 h:52	15 h:40		Rond point - A droite		115,200	31,100	
15 h:55	15 h:43		Rond point - Tout droit		117,000	29,300	

4<sup>ème</sup> étape : LOCMARIA GRAND CHAMP - GRAND CHAMP

15 h:55	15 h:43	D779	Rond point - A droite		117,200	29,100	
15 h:56	15 h:43	VC	A droite rue de Lann Guinet		117,400	28,900	
15 h:56	15 h:44		2ème Passage sur la ligne d'arrivée		117,800	28,500	
<b>16 h:05</b>	<b>15 h:52</b>		<b>3ème passage sur la ligne - POINT CHAUD</b>	<b>PC</b>	<b>123,500</b>	<b>22,800</b>	
16 h:13	16 h:00		4ème passage sur la ligne		129,200	17,100	
16 h:22	16 h:08		5ème passage sur la ligne		134,900	11,400	
16 h:30	16 h:16		6ème passage sur la ligne		140,600	5,700	
<b>16 h:39</b>	<b>16 h:24</b>		<b>ARRIVEE de la 4ème ETAPE</b>		<b>146,300</b>	<b>0,000</b>	

**Lundi 8 Mai 2017**

**5<sup>ème</sup> ETAPE  
LOCQUeltas - ROSPORDEN**

**OPERATIONS DE DEPART**

<b>10 h 30</b>	Réunion des membres du comité d'organisation :	<b>Mairie – Salle du Conseil</b>
	Salle de presse	<b>Mairie</b>
	Emargement des coureurs	<b>Podium – Place de la mairie</b>
<b>12 h 55</b>	Rassemblement des coureurs Départ officieux	<b>Place de la mairie</b>
<b>13 h 00</b>	<b>DEPART REEL LANCE</b>	<b>D 133 – Après le nouveau rond point</b>
<b>PARKING ORGANISATION</b>	<b>: Parking - Place de la gare</b>	
<b>PARKING EQUIPES</b>	<b>: Parking – Près de l'église</b>	

**OPERATIONS D' ARRIVEE**

**Vers 16 h 40- ARRIVEE – Rue de Coray – Niveau n°13**

Déviation des directeurs sportifs 200 mètres à gauche	rue Penn Ar Pont, des Roses, des Mimosas et de Coray – Entrée sur le complexe sportif à droite après les tribunes
Douches – Vestiaires	<b>Complexe sportif - Salle omnisports</b>
Arbitres + Secrétariat	<b>Complexe sportif - Espace jeunes – Salle n° 2 (à droite)</b>
Presse	<b>Complexe sportif - Espace jeunes – Salle n° 1 (à gauche)</b>
Contrôle médical	<b>Complexe sportif – Vestiaires du stade vélodrome (sous les gradins)</b>
<b>PARKING ORGANISATION</b>	<b>: Parking complexe sportif à droite après l'arrivée</b>
<b>PARKING EQUIPES</b>	<b>: Parking complexe sportif à droite après l'arrivée</b>

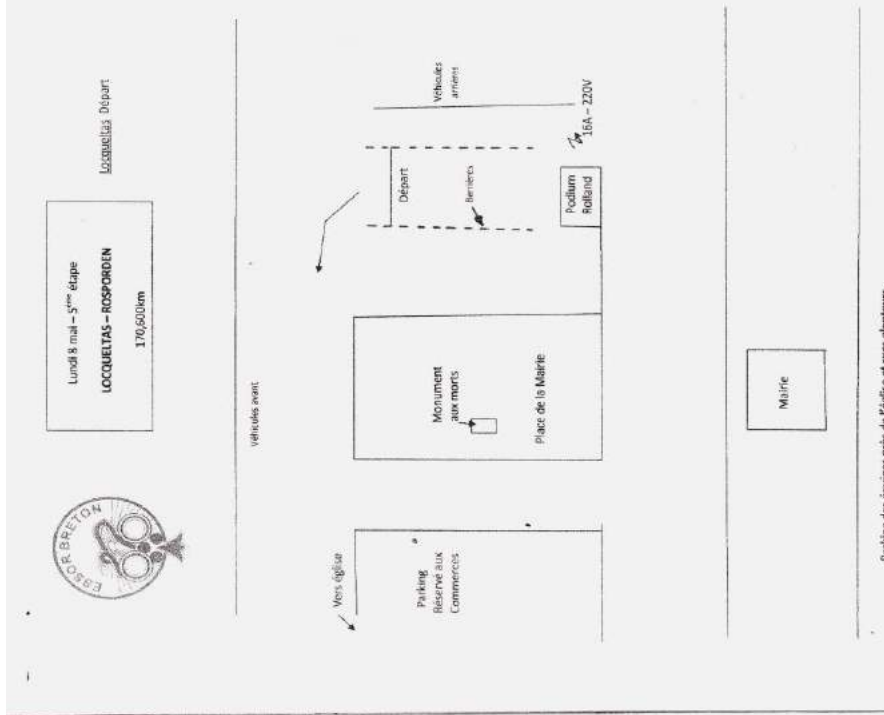
**RECEPTION**

<b>18h 00</b>	Réception d'honneur	<b>: Centre culturel – Rue Alsace Lorraine</b>
	Apéritif	<b>: Société RICARD</b>

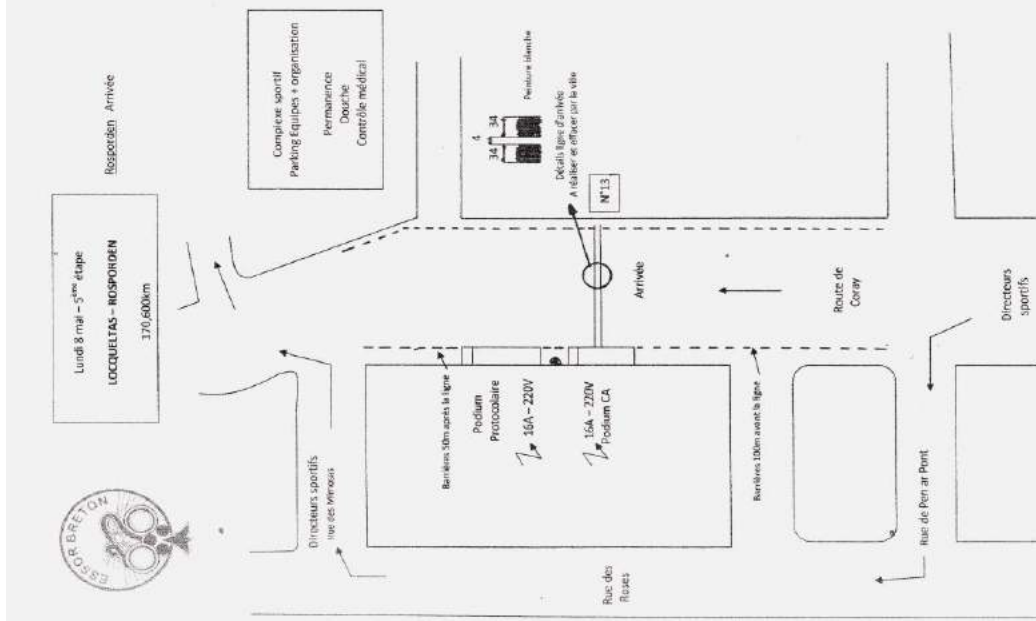


# Disposition des parkings

## Départ de LOCQUETAS



## Arrivée à ROSPORDEN

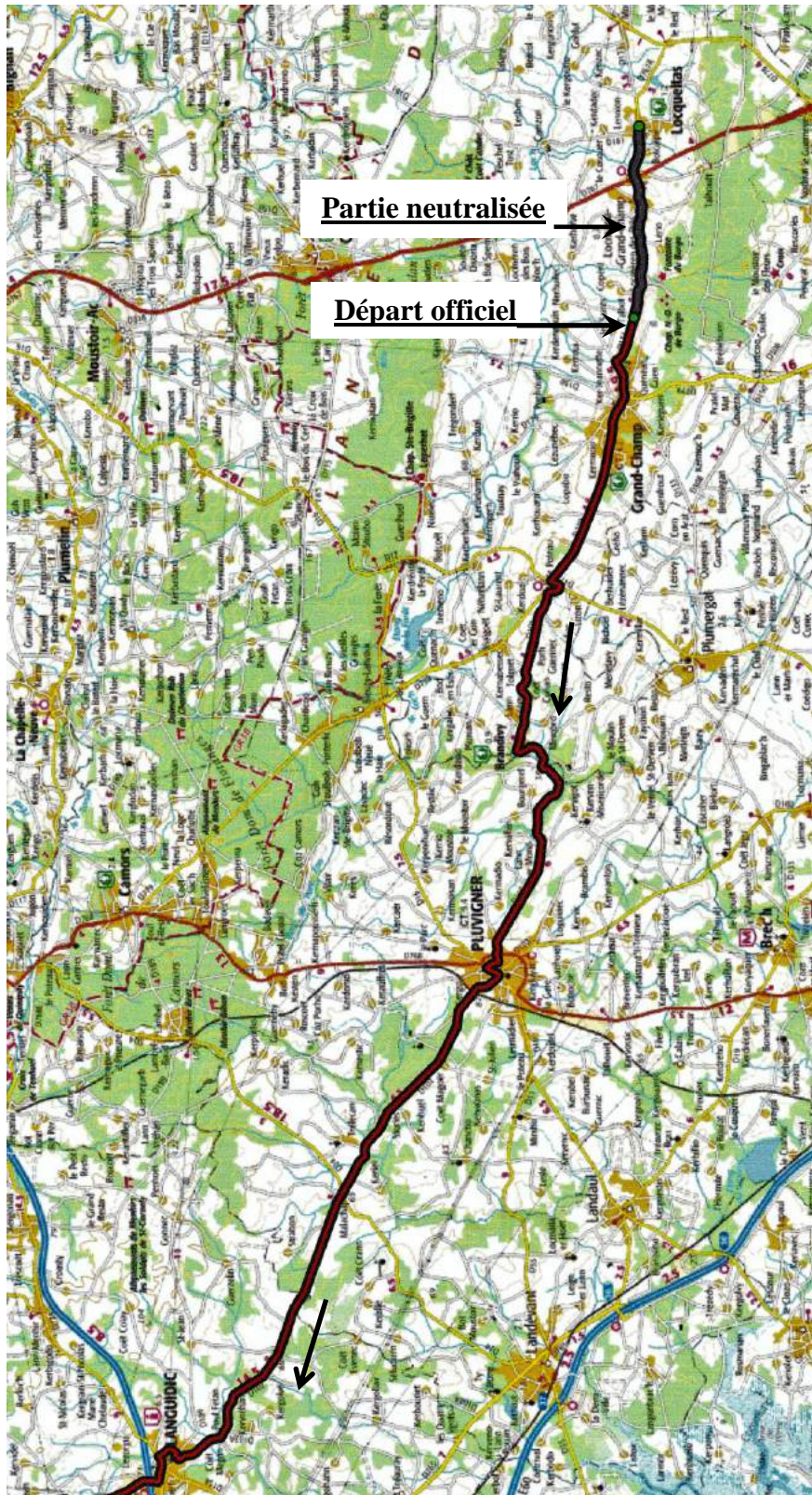


Lundi 8 mai 2017

5<sup>ème</sup> étape : LOCQUETAS – ROSPORDEN

Longueur de l'étape : 170,600 Km

Partie en ligne – 1<sup>ère</sup> partie

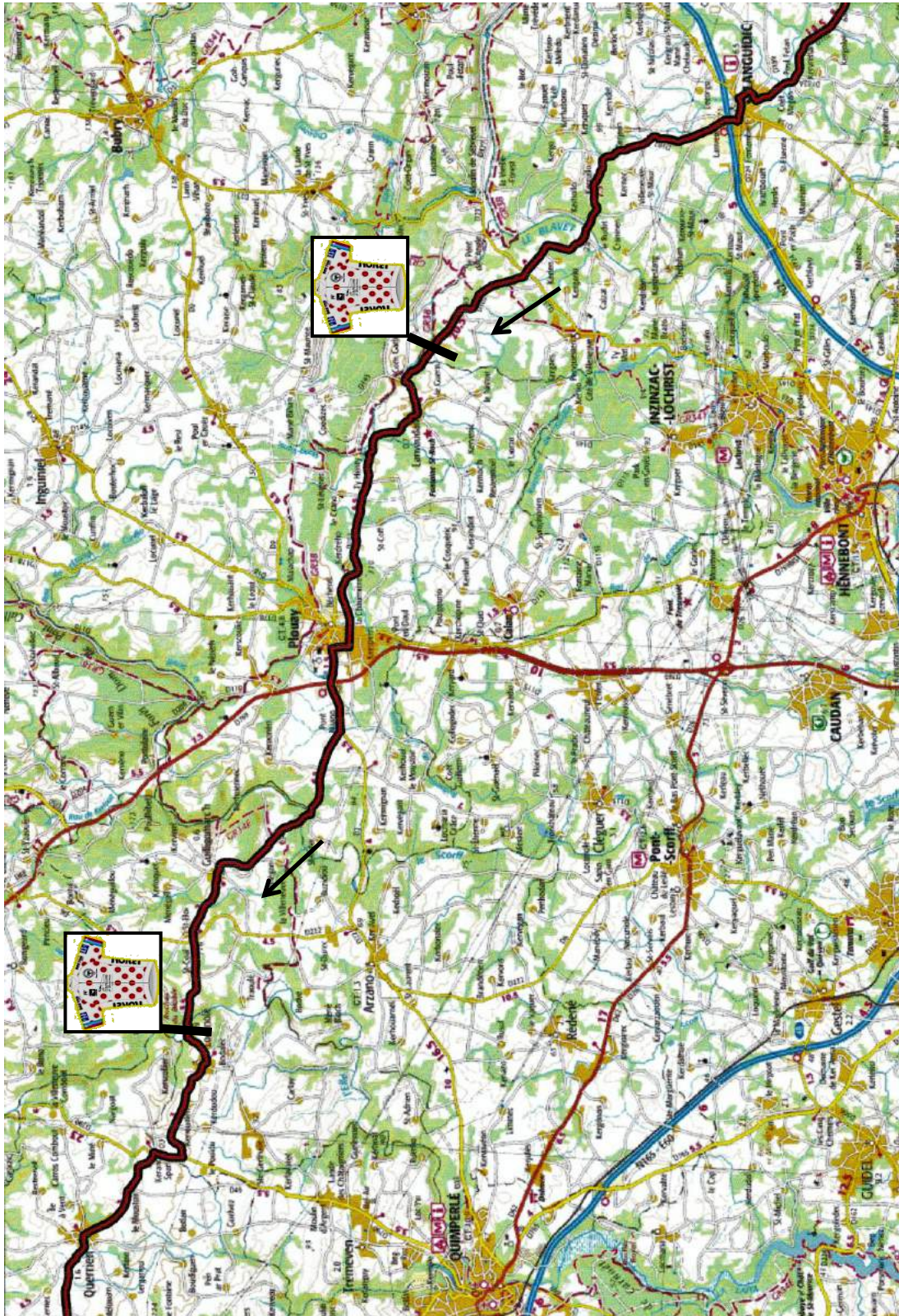




Lundi 8 mai 2017

5<sup>ème</sup> étape : LOCQUeltas - ROSPORDEN

Partie en ligne –Partie centrale



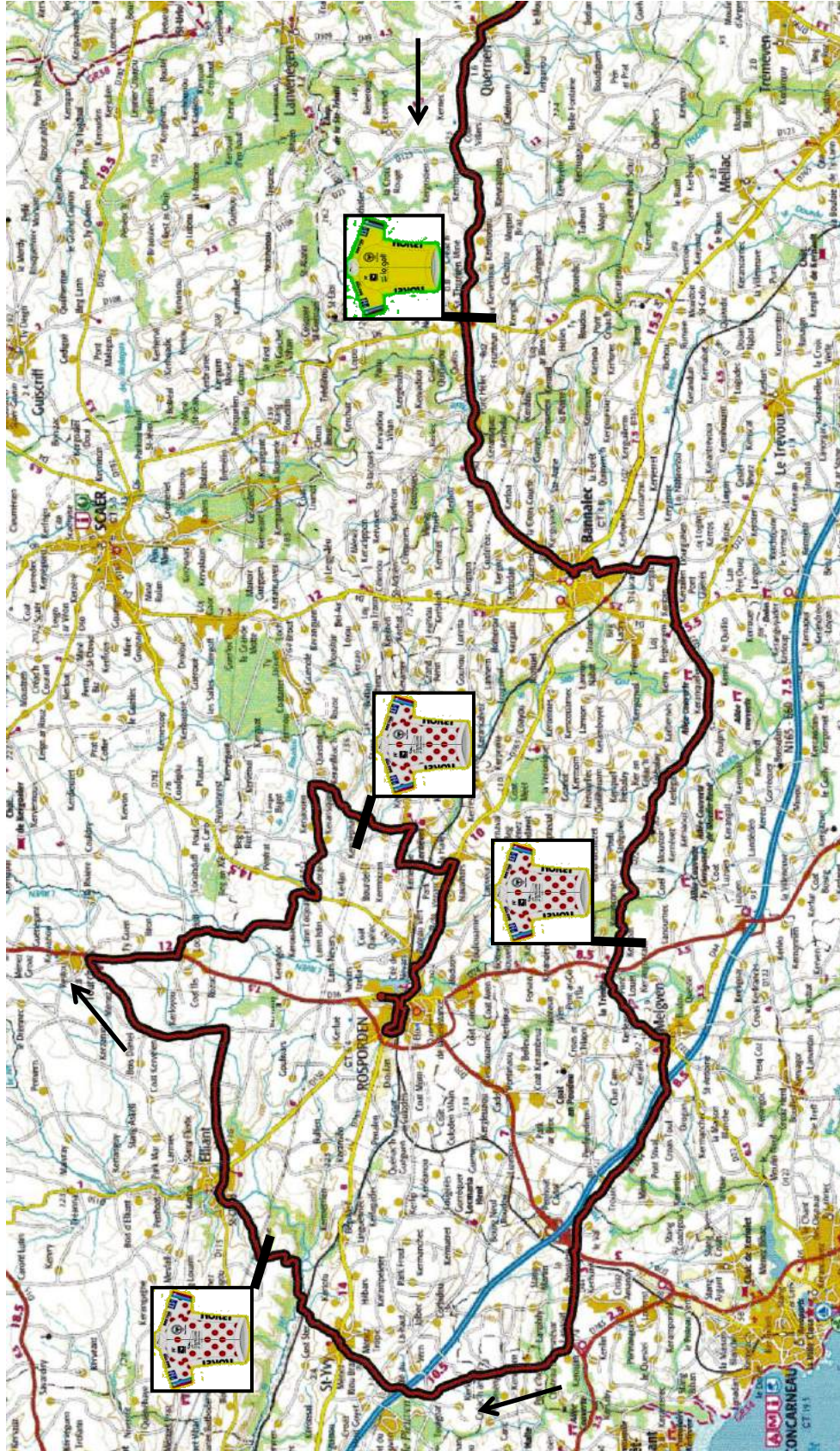


59<sup>ème</sup> édition de l'ESSOR BRETON

Lundi 8 mai 2017

5<sup>ème</sup> étape : LOCQUeltas - ROSPORDEN

Partie en ligne –Partie finale



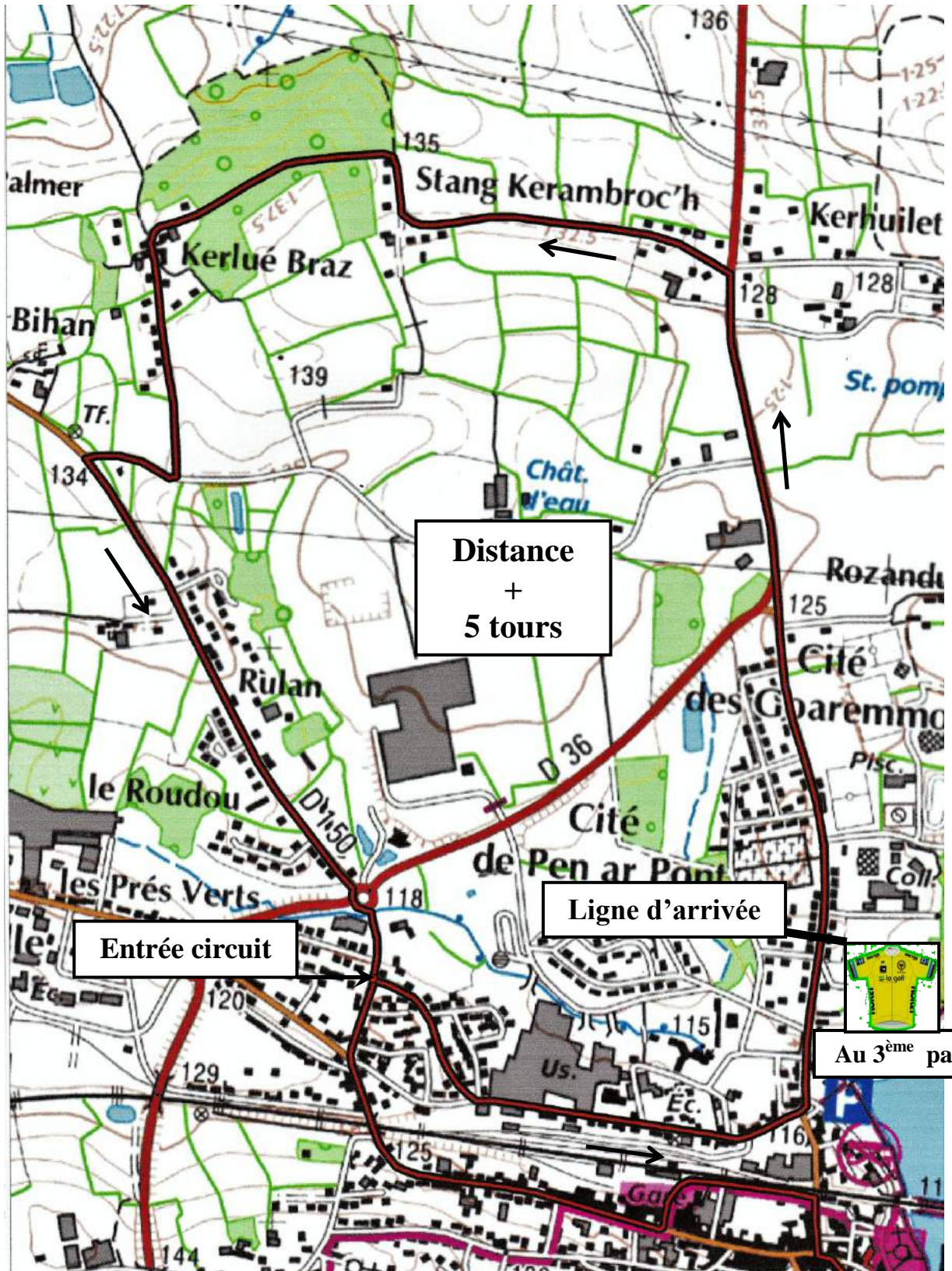


59<sup>ème</sup> édition de l'ESSOR BRETON

Lundi 8 mai 2017

5<sup>ème</sup> étape : LOCQUeltas - ROSPORDEN

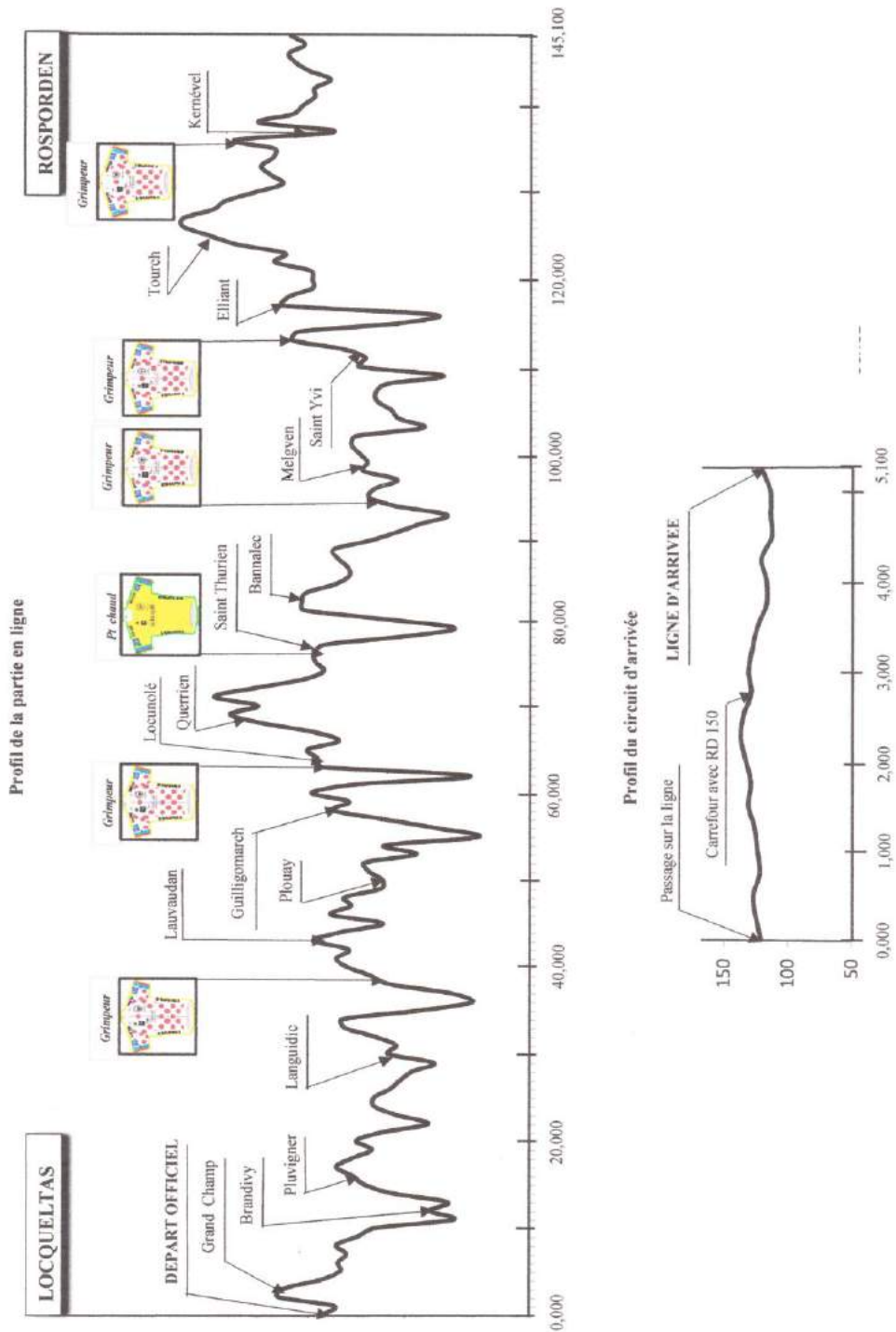
Circuit d'arrivée  
Longueur : 5,100 Km



Lundi 8 mai 2017

5<sup>ème</sup> étape : LOCQUeltas - ROSPORDEN

Profils





# COMITE D'ORGANISATION DE L'ESSOR BRETON

5<sup>ème</sup> étape

lundi 8 mai 2017

170,600 Km















## LOCQUeltas - ROSPORDEN

### ITINERAIRE DETAILLE










Horaire de passage			Km	Km
40 Km/h	43 Km/h		Parcouru	à parcourir
<b>12 h:55</b>		<b>Rassemblement Parking de la mairie - Côté Tarn Ar Gar</b>		
		<i>D133 A gauche</i>		
		<i>Tout droit vers Locmaria Grand Champ</i>	0,100	
		<i>Sortie LOCQUeltas</i>	0,300	
		<i>Rond point - Tout droit vers Locmaria, Grand Champ</i>	0,700	
		<i>Rond point - Tout droit</i>	1,000	
		<i>Passage sous 4 voies</i>	1,100	
		<i>Rond point - Tout droit</i>	1,200	
		<i>D306 Entrée LOCMARIA CHAMP</i>	1,400	
		<i>Rond point - Tout droit</i>	1,700	
		<i>Sortie LOCMARIA GRAND CHAMP</i>	2,000	
		<i>Rond point - Tout droit</i>	4,200	
<b>13 h:00</b>		<b>DEPART LANCE - Après le rond point</b>	<b>0,000</b>	<b>170,600</b>
13 h:01	13 h:01	D133 Stop - A gauche vers Grand Champ	1,000	169,600
<b>13 h:01</b>	<b>13 h:01</b>	<b>Entrée GRAND CHAMP</b>	<b>1,100</b>	<b>169,500</b>
13 h:02	13 h:02	Rond point - Tout droit vers Baud	1,800	168,800
13 h:02	13 h:02	Rond point - Tout droit à l'église	1,900	168,700
13 h:03	13 h:02	D777 A gauche vers Brandivy, Pluvigner	2,100	168,500
<b>13 h:05</b>	<b>13 h:05</b>	<b>Sortie GRAND CHAMP</b>	<b>3,800</b>	<b>166,800</b>
13 h:09	13 h:08	D17 Rond point - A gauche vers Brandivy, Plumergat, Auray	6,100	164,500
13 h:09	13 h:08	D103 A droite vers Brandivy, Pluvigner	6,400	164,200
<b>13 h:14</b>	<b>13 h:13</b>	<b>Entrée BRANDIVY</b>	<b>9,900</b>	<b>160,700</b>
13 h:15	13 h:14	Virage à gauche	10,300	160,300
<b>13 h:15</b>	<b>13 h:14</b>	<b>Sortie BRANDIVY</b>	<b>10,600</b>	<b>160,000</b>
13 h:16	13 h:15	A droite vers Pluvigner	10,800	159,800
<b>13 h:22</b>	<b>13 h:21</b>	<b>Entrée PLUVIGNER</b>	<b>15,100</b>	<b>155,500</b>
13 h:23	13 h:21	Tout droit	15,600	155,000
13 h:23	13 h:22	Rond point - Tout droit	15,900	154,700
13 h:24	13 h:22	A droite	16,000	154,600
13 h:24	13 h:22	A gauche	16,300	154,300
13 h:24	13 h:23	A droite vers Languidic	16,600	154,000
13 h:25	13 h:23	D102 A droite vers Languidic	16,700	153,900
13 h:26	13 h:24	Passage sur un pont	17,400	153,200
<b>13 h:26</b>	<b>13 h:24</b>	<b>Sortie PLUVIGNER</b>	<b>17,500</b>	<b>153,100</b>
13 h:26	13 h:24	Tout droit , à gauche à la croix	17,800	152,800
13 h:33	13 h:31	Lieu dit Malachappe - Stop - Tout droit vers Languidic	22,500	148,100
13 h:39	13 h:36	Tout droit vers Languidic	26,200	144,400
13 h:42	13 h:39	Tout droit vers Languidic	28,400	142,200
<b>13 h:43</b>	<b>13 h:40</b>	<b>Entrée LANGUIDIC</b>	<b>28,900</b>	<b>141,700</b>
13 h:43	13 h:40	Rond point - Tout droit	29,000	141,600
13 h:44	13 h:41	Rond point - A droite vers centre ville, Camors	29,600	141,000
13 h:44	13 h:41	Stop - A droite vers Camors	29,700	140,900
13 h:44	13 h:41	A gauche vers Kergonan	29,800	140,800
13 h:45	13 h:42	Cédez le passage - Tout droit	30,000	140,600
13 h:45	13 h:42	D724 Stop - A gauche - Toutes directions	30,200	140,400
13 h:46	13 h:42	Tout droit à l'église	30,400	140,200
13 h:46	13 h:43	D102 Rond point - A droite Toutes directions, Lavaudan, Plouay	30,800	139,800
13 h:46	13 h:43	Passage sur la 4 voies	31,000	139,600
13 h:47	13 h:43	Tout droit	31,200	139,400
13 h:48	13 h:44	Cédez le passage - Tout droit	31,400	139,200
<b>13 h:48</b>	<b>13 h:44</b>	<b>Sortie LANGUIDIC</b>	<b>32,100</b>	<b>138,500</b>
13 h:49	13 h:45	A gauche vers Plouay	32,900	137,700
13 h:51	13 h:47	Tout droit vers Plouay	34,200	136,400
13 h:54	13 h:50	Passage sur le Blavet	36,000	134,600
13 h:54	13 h:50	Tout droit	36,300	134,300
<b>13 h:55</b>	<b>13 h:51</b>	<b>GRIMPEUR - Entrée virage niveau 1ère balise à droite</b>	<b>37,200</b>	<b>133,400</b>
13 h:57	13 h:53	Stop - Tout droit vers Lanvaudan, Inguiniel, Plouay	38,200	132,400
<b>14 h:03</b>	<b>13 h:59</b>	<b>Entrée LANVAUDAN</b>	<b>42,300</b>	<b>128,300</b>
14 h:03	13 h:59	Stop - A gauche vers Lanvaudan, Plouay	42,400	128,200
14 h:05	14 h:00	Tout droit	43,400	127,200
14 h:04	14 h:00	A droite à l'église vers Plouay	43,100	127,500
<b>14 h:05</b>	<b>14 h:00</b>	<b>Sortie LANVAUDAN</b>	<b>43,500</b>	<b>127,100</b>
14 h:09	14 h:04	Tout droit	46,000	124,600

5<sup>ème</sup> étape : LOCQUeltas - ROSPORDEN



14 h:12	14 h:07	VC	A gauche vers Plouay		48,500	122,100	
14 h:13	14 h:08		Rond point - Tout droit		49,000	121,600	
<b>14 h:13</b>	<b>14 h:08</b>		<b>Entrée PLOUAY</b>		<b>48,800</b>	<b>121,800</b>	
14 h:14	14 h:09		Rond point - Tout droit		49,700	120,900	
14 h:15	14 h:09		Rond point - A droite Allée des Tilleuls		50,000	120,600	
14 h:15	14 h:10		Rond point - Tout droit		50,200	120,400	
14 h:15	14 h:10	D2	Cédez le passage - A gauche		50,400	120,200	
<b>14 h:16</b>	<b>14 h:10</b>		<b>Sortie PLOUAY</b>		<b>50,700</b>	<b>119,900</b>	
14 h:16	14 h:11		Passage sous 4 voies - Tout droit		51,300	119,300	
14 h:18	14 h:13	VC	A droite vers Guilligomarc'h		52,500	118,100	
14 h:20	14 h:14		Rond point - Tout droit		53,500	117,100	
14 h:22	14 h:16		A droite vers le pont, Guilligomarc'h		54,700	115,900	
<b>14 h:25</b>	<b>14 h:19</b>		<b>Entrée GUILLIGOMARC'H</b>		<b>57,000</b>	<b>113,600</b>	
14 h:26	14 h:20		Tout droit vers le bourg		57,400	113,200	
14 h:26	14 h:20		Cédez le passage - Tout droit		57,500	113,100	
14 h:26	14 h:20		Tout droit vers Locunolé		57,600	113,000	
14 h:26	14 h:20		Rond point - Tout droit		57,800	112,800	
14 h:27	14 h:20		Rond point - Tout droit vers Locunolé		58,000	112,600	
14 h:27	14 h:21		Sortie GUILLIGOMARC'H		58,100	112,500	
14 h:28	14 h:22		Stop - Tout droit vers Locunolé		59,300	111,300	
14 h:32	14 h:25		Tout droit vers Locunolé		61,400	109,200	
14 h:32	14 h:25		Passage sur pont		61,500	109,100	
<b>14 h:33</b>	<b>14 h:26</b>		<b>GRIMPEUR - Entrée LOCUNOLE</b>	<b>GRM</b>	<b>62,300</b>	<b>108,300</b>	
14 h:33	14 h:27		A droite		62,600	108,000	
14 h:34	14 h:27		Cédez le passage - Droite gauche vers Querrien, Le Faouet		62,700	107,900	
14 h:34	14 h:27		Rond point - Tout droit vers Querrien		62,900	107,700	
<b>14 h:35</b>	<b>14 h:28</b>		<b>Sortie LOCUNOLE</b>		<b>63,400</b>	<b>107,200</b>	
14 h:37	14 h:31	D790	Stop - A droite vers Le Faouët, Querrien		65,300	105,300	
14 h:39	14 h:32	VC	A gauche vers Querrien		66,000	104,600	
14 h:40	14 h:33	D49	Cédez le passage - A droite		67,200	103,400	
<b>14 h:42</b>	<b>14 h:35</b>		<b>Entrée QUERRIEN</b>		<b>68,100</b>	<b>102,500</b>	
14 h:42	14 h:35		Feux tricolores - Tout droit		68,600	102,000	
14 h:43	14 h:36		Après l'église à gauche vers Saint Thuriën, Guisriff		68,900	101,700	
14 h:44	14 h:36		Tout droit vers Saint Thuriën		69,400	101,200	
<b>14 h:44</b>	<b>14 h:36</b>		<b>Sortie QUERRIEN</b>		<b>69,500</b>	<b>101,100</b>	
14 h:47	14 h:40		Stop - Tout droit vers Saint Thuriën		71,700	98,900	
<b>14 h:52</b>	<b>14 h:45</b>		<b>Entrée SAINT THURIEN</b>		<b>75,300</b>	<b>95,300</b>	
<b>14 h:53</b>	<b>14 h:45</b>		<b>POINT CHAUD - Sur la ligne</b>	<b>PC</b>	<b>75,900</b>	<b>94,700</b>	
14 h:54	14 h:46	D6	Stop - A droite		76,000	94,600	
14 h:54	14 h:46	D23	A gauche vers Bannalec		76,100	94,500	
<b>14 h:54</b>	<b>14 h:46</b>		<b>Sortie SAINT THURIEN</b>		<b>76,400</b>	<b>94,200</b>	
14 h:57	14 h:49		Tout droit vers Bannalec		78,500	92,100	
<b>15 h:02</b>	<b>14 h:54</b>		<b>Entrée BANNALEC</b>		<b>81,800</b>	<b>88,800</b>	
15 h:03	14 h:55		Tout droit vers Bannalec centre		82,600	88,000	
15 h:04	14 h:55		A droite		82,900	87,700	
15 h:04	14 h:55		Stop - A gauche à l'église		83,000	87,600	
15 h:04	14 h:55		Stop - A gauche rue Nationale		83,100	87,500	
15 h:04	14 h:56		A droite rue du Trévoux		83,200	87,400	
15 h:05	14 h:56		Stop - A droite rue Eugène Cadic		83,700	86,900	
15 h:05	14 h:57		A gauche rue des Frères Le Gac		83,900	86,700	
<b>15 h:06</b>	<b>14 h:58</b>		<b>Sortie BANNALEC</b>		<b>84,600</b>	<b>86,000</b>	
15 h:07	14 h:58		Pont - Passage sur voie ferrée		84,700	85,900	
15 h:08	14 h:59		A droite (interdit 3,5 T limité à 50)		85,800	84,800	
15 h:10	15 h:01	D4	Stop - A droite		87,300	83,300	
15 h:10	15 h:01	D22	A gauche vers Melgven		87,300	83,300	
15 h:14	15 h:05		Tout droit vers Melgven		89,600	81,000	
15 h:18	15 h:09		Tout droit		92,500	78,100	
15 h:20	15 h:10		Tout droit		93,700	76,900	
<b>15 h:21</b>	<b>15 h:11</b>		<b>GRIMPEUR (face au panneau verglas fréquent à l'envers)</b>	<b>GRM</b>	<b>94,500</b>	<b>76,100</b>	
15 h:24	15 h:14		Cédez le passage - Tout droit vers Melgven		96,200	74,400	
15 h:24	15 h:14		A gauche à la chapelle		96,300	74,300	
15 h:26	15 h:16		A gauche à la croix		97,700	72,900	
<b>15 h:27</b>	<b>15 h:16</b>		<b>Entrée MELGVEN</b>		<b>98,100</b>	<b>72,500</b>	
15 h:27	15 h:17		A droite - Toutes directions rue Neuve		98,300	72,300	
15 h:27	15 h:17		A gauche - Autres directions rue de Cadol		98,400	72,200	
15 h:27	15 h:17	D44	Cédez le passage - Rond point - A droite vers Fousnant		98,500	72,100	
<b>15 h:28</b>	<b>15 h:18</b>		<b>Sortie MELGVEN</b>		<b>99,100</b>	<b>71,500</b>	
15 h:29	15 h:18		Passage sous 4 voies		99,400	71,200	
15 h:30	15 h:19		Tout droit		100,000	70,600	
15 h:35	15 h:24		Rond point - Tout droit vers La Foret Fousnant, Bénodet		103,800	66,800	
15 h:37	15 h:26		Tout droit		105,100	65,500	
15 h:38	15 h:27	VC	A droite vers Saint Yvi		105,900	64,700	



15 h:40	15 h:29	Tout droit		107,200	63,400
15 h:41	15 h:30	A droite vers Saint Yvi		107,700	62,900
15 h:44	15 h:32	A droite		109,400	61,200
15 h:45	15 h:33	Passage sous 4 voies		110,100	60,500
15 h:46	15 h:34	Cédez le passage - Tout droit		110,800	59,800
<b>15 h:46</b>	<b>15 h:34</b>	<b>Entrée SAINT YVI</b>		<b>111,000</b>	<b>59,600</b>
15 h:47	15 h:36	Rond point - Toutes directions		111,800	58,800
15 h:48	15 h:36	Stop - A gauche		112,000	58,600
15 h:48	15 h:36	D765 Stop - A droite vers Rosporden		112,100	58,500
15 h:48	15 h:36	VC A gauche avant l'église (rue pavée)		112,200	58,400
15 h:48	15 h:36	A droite		112,250	58,350
<b>15 h:48</b>	<b>15 h:36</b>	<b>Sortie SAINT YVI</b>		<b>112,400</b>	<b>58,200</b>
15 h:49	15 h:37	Passage sous voie ferrée - Etroit		113,200	57,400
<b>15 h:52</b>	<b>15 h:40</b>	<b>GRIMPEUR - Au niveau du pylone</b>	<b>GRM</b>	<b>115,000</b>	<b>55,600</b>
15 h:53	15 h:41	A droite		115,500	55,100
<b>15 h:55</b>	<b>15 h:43</b>	<b>Entrée ELLIANT</b>		<b>116,900</b>	<b>53,700</b>
15 h:56	15 h:43	Stop - A droite		117,400	53,200
15 h:56	15 h:44	D159 Cédez le passage - A droite vers Rosporden		117,900	52,700
15 h:56	15 h:44	VC A gauche vers Tourch		117,950	52,650
<b>15 h:57</b>	<b>15 h:45</b>	<b>Sortie ELLIANT</b>		<b>118,500</b>	<b>52,100</b>
15 h:58	15 h:46	Tout droit		119,000	51,600
16 h:01	15 h:48	Rond point - A gauche vers Tourch		121,100	49,500
<b>16 h:07</b>	<b>15 h:54</b>	<b>Entrée TOURCH</b>		<b>124,800</b>	<b>45,800</b>
16 h:07	15 h:54	D36 Stop - A droite vers Rosporden		125,100	45,500
<b>16 h:08</b>	<b>15 h:54</b>	<b>Sortie TOURCH</b>		<b>125,400</b>	<b>45,200</b>
16 h:11	15 h:57	VC A gauche vers Scaër		127,500	43,100
16 h:11	15 h:57	A droite vers Goel Ar Hoat, Milin Coat, Kerléviec		127,500	43,100
16 h:13	15 h:59	A gauche		128,900	41,700
16 h:13	16 h:00	Passage sur petit pont		129,000	41,600
16 h:16	16 h:02	D782 Cédez le passage - A droite		131,000	39,600
16 h:17	16 h:03	VC A gauche vers Kernével		131,400	39,200
16 h:18	16 h:05	A gauche vers Quistinit		132,600	38,000
16 h:21	16 h:07	A droite vers Kernével		134,100	36,500
16 h:21	16 h:07	Tout droit		134,600	36,000
<b>16 h:23</b>	<b>16 h:09</b>	<b>GRIMPEUR - Face à la route de Kerstéphan</b>	<b>GRM</b>	<b>135,600</b>	<b>35,000</b>
16 h:23	16 h:09	Tout droit		135,700	34,900
16 h:24	16 h:10	Stop - Tout droit		136,400	34,200
<b>16 h:24</b>	<b>16 h:10</b>	<b>Entrée KERNEVEL</b>		<b>136,500</b>	<b>34,100</b>
16 h:25	16 h:11	Rond point - A droite vers Rosporden		136,900	33,700
<b>16 h:26</b>	<b>16 h:11</b>	<b>Sortie KERNEVEL</b>		<b>137,500</b>	<b>33,100</b>
16 h:26	16 h:12	A gauche		137,800	32,800
16 h:27	16 h:13	Passage sur voie ferrée		138,400	32,200
16 h:28	16 h:14	D765 Cédez le passage - A droite		139,200	31,400
<b>16 h:31</b>	<b>16 h:16</b>	<b>Entrée ROSPORDEN</b>		<b>141,000</b>	<b>29,600</b>
16 h:32	16 h:17	Rond point - Tout droit vers centre ville, Quimper		141,800	28,800
16 h:33	16 h:18	A droite rue Hippolyte Le Bas		142,300	28,300
16 h:33	16 h:18	A droite rue Auguste Richard		142,600	28,000
16 h:34	16 h:19	A gauche avant le passage à niveau rue de la Marne		142,700	27,900
16 h:34	16 h:19	A droite rue Nationale		143,100	27,500
16 h:35	16 h:20	Passage sur voie ferrée		143,600	27,000
16 h:35	16 h:20	Rond point - Légèrement à droite rue de la Libération		143,700	26,900
<b>16 h:35</b>	<b>16 h:20</b>	<b>Entrée CIRCUIT - A droite rue Théodore Botrel</b>		<b>143,900</b>	<b>26,700</b>
16 h:36	16 h:21	Stop - A gauche rue Ernest Ronan		144,200	26,400
16 h:37	16 h:22	A gauche rue de Coray		144,800	25,800
<b>16 h:37</b>	<b>16 h:22</b>	<b>Passage sur la ligne</b>		<b>145,100</b>	<b>25,500</b>
16 h:38	16 h:23	D36 Rond point - Tout droit		145,600	25,000
16 h:39	16 h:24	VC A gauche vers le garage Citroën et Stang Kerambroch		146,200	24,400
16 h:41	16 h:26	Cédez le passage - A droite		147,800	22,800
16 h:41	16 h:26	D150 Cédez le passage - A gauche		147,900	22,700
<b>16 h:42</b>	<b>16 h:26</b>	<b>Entrée ROSPORDEN</b>		<b>148,100</b>	<b>22,500</b>
16 h:43	16 h:27	Rond point - Tout droit vers centre ville		148,800	21,800
16 h:43	16 h:27	A gauche rue Théodore Botrel		149,000	21,600
16 h:43	16 h:28	Stop - A gauche rue Ernest Ronan		149,300	21,300
16 h:44	16 h:29	A gauche rue de Coray		149,900	20,700
16 h:45	16 h:29	2ème passage sur la ligne		150,200	20,400
<b>16 h:52</b>	<b>16 h:36</b>	<b>3ème passage sur la ligne - POINT CHAUD</b>	<b>PC</b>	<b>155,300</b>	<b>15,300</b>
17 h:00	16 h:43	4ème passage sur la ligne		160,400	10,200
17 h:08	16 h:50	5ème passage sur la ligne		165,500	5,100
<b>17 h:15</b>	<b>16 h:58</b>	<b>ARRIVEE FINALE DU 59ème ESSOR BRETON</b>		<b>170,600</b>	<b>0,000</b>



## Liste des centres hospitaliers

- \* Centre hospitalier de la Cavale Blanche - Boulevard Tanguy Prigent - **BREST**  
- Urgences : ☎ 02 98 22 33 33                      Standard : ☎ 02 98 22 33 33
  
- \* Centre hospitalier de LANDERNEAU - Route de Pencran - **LANDERNEAU**  
- Urgences : ☎ 02 98 21 80 80                      Standard : ☎ 02 98 21 80 80
  
- \* Centre hospitalier de QUIMPERLE – 20bis, Boulevard Leclerc - **QUIMPERLE**  
- Urgences : ☎ 02 98 96 62 19                      Standard : ☎ 02 98 96 60 00
  
- \* Centre hospitalier de BRETAGNE SUD – 5, avenue de Choiseul - **LORIENT**  
- Urgences : ☎ 02 97 06 92 17                      Standard : ☎ 02 97 06 90 90
  
- \* Centre hospitalier de BRETAGNE ATLANTIQUE – 20, Bd Général Guillaudot - **VANNES**  
- Urgences : ☎ 02 97 01 41 30                      Standard : ☎ 02 97 01 41 41
  
- \* Centre hospitalier Alphonse GUERIN – 7, rue du Roi Arthur - **PLOERMEL**  
- Urgences : ☎ 02 97 73 26 26                      Standard : ☎ 02 97 73 26 26
  
- \* Centre hospitalier de CORNOUAILLE – 14bis, avenue Yves Thépot - **QUIMPER**  
- Urgences : ☎    Standard : ☎ 02 98 52 60 60

