

PARIS ROUBAIX

JUNIORS

15^{ème} édition

Dimanche 9 avril 2017
2h30 avant les pros
départ : 11h15 gd place St-Amand les eaux
arrivée : +/- 14h15 Vélodrome de Roubaix
distance 111,00 kms dont 28,900 en pavés



PARIS ROUBAIX

JUNIORS

Palmarès

Winners list

	1er	1st	2ème	2nd	3ème	3rd
2003	COLIN Anthony (E.S.E.G. Douai)		DEROO David (V.C. Roubaix L.M.)		WIND Bram (District Midden Limburg)	
2004	GERAINT Thomas (S.E.C.T.)		STANNARD Jan (S.E.C.T.)		DE CLERCQ Toon (AVIA C.T.)	
2005	BAER Michaël (Sélection nationale)		LODEWYCK Klaas (AVIA C.T.)		BAUGNIES Jérôme (Bodysol C.T. Menen)	
2006	KREDER Raymond (Vorselaar)		INGELS Dries (Bodysol C.T. Menen)		VANDOUSSELAERE Sven (Balen C.T.)	
2007	TAILLEFER Fabien (Sélection nationale)		DEBUSSCHERE Jens (Balen C.T.)		LOCATELLI Paolo (Milram)	
2008	FENN Andrew		SAGAN Peter		FEDRIGO Etienne	
2009	VAN KEIRSBULCK Guillaume		DEMARE ARNAUD		MARKUS Barry	
2010	STUYVEN Jasper		MCLAY David		CRADDOCK Lawson	
2011	SENECHAL Florian		GOUGEARD Alexis		VAN TRIJP Maarten	
2012	WURTZ SCHMIDT Mads		TURGIS Anthony		DIBBEN Jonathan	
2013	PEDERSEN Mads		VAN HOOYDONCK Nathan		GEOGHEGAN Tao	
2014	KLARIS Magnus Bak		PEDERSEN Casper		WOUTERS Enzo	
2015	WELTEN Bram		EENKHOORN Pascal		DEWULF Stan	
2016	MOBACH Jarno		ECKHOFF Nills		TURGIS Tanguy	

Palmarès coupe des nations

Winners list nations cup

	2008	2009	2010	2011	2012	2013	2014	2015	2016	
1ère	Bel	Bel	USA	Fra	Den	Fra	Fra	USA	Den	1st
2ème	Pol	Ned	Rus	Bel	Fra	Den	Den	Bel	USA	2nd
3ème	Den	Fra	Aus	Ned	Bel	Ned	Ger	Den	Fra	3rd

Calendrier coupe des nations

Nations cup calendar

26 mars	Belgique	Gand-Wevelgem - GP André Noyelle
09 avril	France	Paris Roubaix Junior
04 au 07 mai	Tchéquie	Course de la Paix Junior
20 et 21 mai	France	Trophée Centre Morbihan
25 au 28 mai	Suisse	Tour du Pays de Vaud
09 au 11 juin	Allemagne	Trophée Karlsberg
08 et 09 juillet	Luxembourg	GP du Général Patton
18 au 23 juillet	Canada	Tour de l'Abitibi
02 au 05 septembre	Corée du Sud	Tour de DMZ

Formalités

Samedi 08 avril :

Permanence, engagements, dossards, radios

De 15h00 à 16h45 :

Siège du Vélo Club de Roubaix Lille Métropole

39, avenue Alexander Fleming - 59100 Roubaix - Tél. : +33(0)320 023 990 - Fax : +33(0)320 829 240 - E-mail : veloclubrroubaix@nordnet.fr

Réunion Directeurs Sportifs :

A 17h00 :

Siège du Vélo Club de Roubaix Lille Métropole

Formalities

Saturday April 8th 2017

Administrations/Race Numbers/ Cycling Radios :

From 3 pm to 4.45 pm

at the Headquarters of the Roubaix Lille Métropole Club

Briefing Sports Manager :

At 5 pm

at the Headquarters of the Roubaix Lille Métropole Club

Dimanche 9 avril 2017

Sunday April 9th 2017 :

Permanence/Vestiaires/Radios :

De 08h15 à 09h30

Salle Maurice Hugot - Avenue Intervilles à Saint Amand les Eaux - Tél. : +33(0)327 451 726 - Fax : +33(0)327 451 726

Administrations/Changing Rooms/Radios :

From 8.15 am to 9.30 am

Présentation Equipes/Signatures :

De 09h45 à 10h45

au podium départ
sur la Grand Place de Saint Amand les Eaux

Team Presentations/Signatures :

From 09.45 am to 10.45 am

at the podium for the start of the race
at the Grand Place in Saint Amand les Eaux

Contrôle braquets :

De 10h55 à 11h05

sur la Grand Place suivant instructions du Corps Arbitral

Development Bicycle Control :

From 10.55 am to 11.05 am

at the Grand Place following umpire's instructions

Appel des Coureurs :

A 11h10

Roll Call of Racers :

At 11.10 am

Départ fictif :

A 11h15 :

Grand'Place à Saint Amand les Eaux
(devant l'abbaye) - *allure promenade*

Fictitious (mock) Departure :

At 11.15 am :

at the Grand'Place in Saint Amand les Eaux
(in front of the abbey) - *at slow pace*

Départ réel :

ARRETE !!!

Au panneau KM "0"
(rue des Fèves au panneau entrée Lecelles)
après 1,400 km du départ fictif

Actual Departure :

FIXED !!!

At the KM "0" "
(rue des Fèves" at the road sign "Lecelles")
in 1,4 km from the fictitious departure

Arrivée :

Vélodrome de Roubaix - *Parking fléché*

Arrival :

Vélodrome de Roubaix - *arrowed car park*

Distance :

111,0 km dont 28,9 km de pavés

Distance :

111,0 km with 28,9 km of cobblestone

Fléchage itinéraire :

Flèches noires sur fond jaune

road Marking with arrows :

black arrows on a yellow background

Ravitaillement :

Du km 42,2 au km 43,7 sur la D953

Food stop :

From km 42,2 to km 43,7 on road D953

Permanence Arrivée :

Siège du Vélo Club de Roubaix Lille Métropole

Finish line meeting point :

At the Headquarters of the Roubaix Lille Métropole Club

Contrôle Médical :

Local situé dans le nouveau vélodrome "Stab"
suivre fléchage

Medical Control :

Premises situated in the new velodrome " Stab "
to follow road sign

PARIS ROUBAIX

JUNIORS



Organisation

Club organisateur

- Vélo Club de Roubaix Lille Métropole -
39, avenue Alexander Fleming - 59100 Roubaix
Tél. : +33 (0) 320 023 990 - Fax : +33 (0) 320 829 240

Specific Rules



Organising club

Président d'honneur	- Jean Charles Canonne -	Honorary President
Directeur de l'épreuve	- John Malaise - Tél. : +33 (0) 609 793 637	Event Director
Trésorier / Interprète / Presse	- Bruno Carlos -	Treasurer/Interpreter/Press
Radio tour	- Coppenolle Jean Pierre -	Radio tour
Formalités Administratives	- Commission Organisation Vélo Club Roubaix Lille Métropole -	Administrative Formalities
Médecins	- Dr Cochez Xavier - - Dr Millot Yannick -	Doctors
Motos Sécurité / Signaleurs	- Alain Cordier - - Jean Claude Rogier -	Motorcycle Security
Informatique / Classements	- Sébastien De Mey -	Informatics / Placing
Ardoisier	- Nicolas Malaise -	Slate Signs
Speaker	- Jean Louis Gillet -	Speaker
Voiture ouvreuse	- Alain Cordier -	Opening car
Voitures neutres / Moto neutre	- AS Médias -	Neutral Cars and Motorcycles
Ambulances	- SOS 59 Ambulances - - Alpha 2.0 Ambulances -	Ambulances
Liaisons Radio / Motos "Officiels"	- Motocomm -	Radio/Official Motorcycle
Camions Balais / Minibus	- Société MCI Roubaix -	Truck/Minibus picking up race drop-outs
Autobus ramassage coureurs	- Société Autocars de l'Avesnois - Millonfosse -	Coach picking up Racers
Logistique Site départ	- Ville de Saint Amand les Eaux -	Starting line organization
Logistique Site arrivée	- ASO (Amaury Sport Organisation) - - Ville de Roubaix - - Vélo Club de Roubaix Lille Métropole -	Finish line organization
Photo finish / Contrôle médical	- ASO (Amaury Sport Organisation) -	Photo finish/Medical Control
Prêt véhicules	- Skoda France - - Renault Darbo Lys Lez Lannoy - - Nissan Villeneuve d'Ascq -	Vehicle loan
Sécurité itinéraire	- ACBN - - Gendarmerie Nationale - - Police Nationale -	Security on race
Sécurité arrivée	- Signaleurs Vélo Club de Roubaix Métropole Européenne de Lille -	Security finish

Collège des commissaires

Président du jury	- Calus Sven (Bel) -
Commissaire 1	- Pailleux Jacques (Fra) -
Commissaire 2	- Brocque Hervé (Fra) -
Juge à l'arrivée	- Amourette De Greef Catherine (Fra) -
Commissaires moto	- Courbe Philippe (Fra) - - Tranchant Jonathan (Fra) -
Inspecteurs médicaux	- Olsen Ole (Den) - - Deschaseaux Claude (Fra) -
Commissaire balai	- Thellier Michel -

Race referees college

President of the jury
Referee 1
Referee 2
Judge arrivals
Motorcycle referees
Medical inspectors
Pick up race referee

Hôpitaux et numéros d'urgence

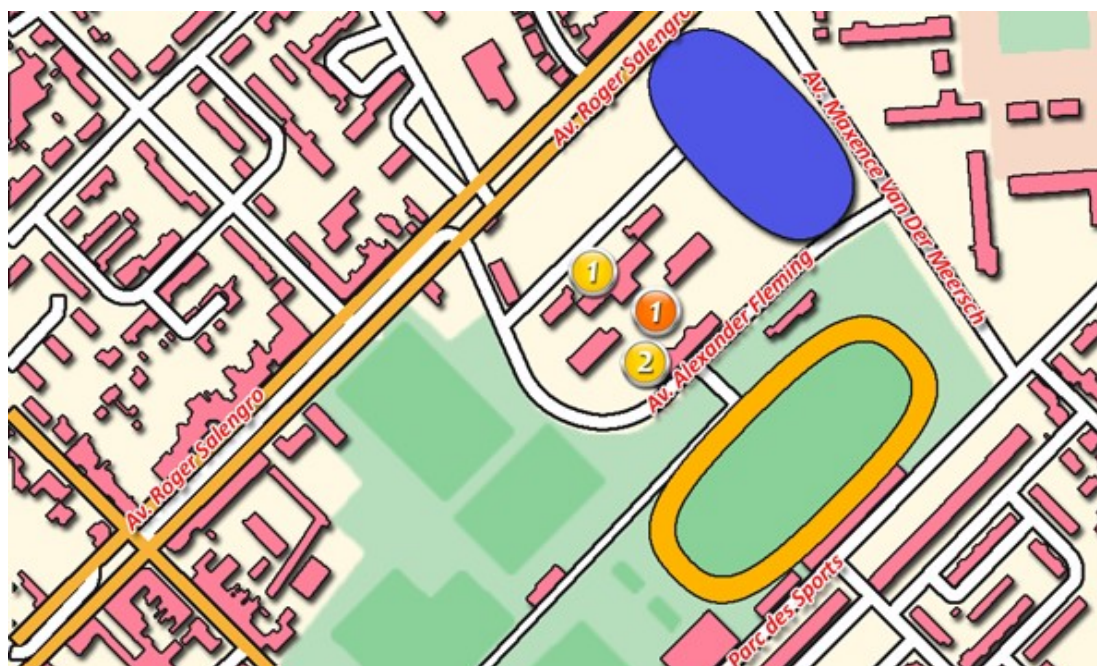
Hospitals and emergency numbers

Hôpital de Saint Amand les Eaux	19, rue Anciens	+33 (0) 327 229 600
Hôpital de Valenciennes	Avenue Desandrouin	+33 (0) 327 143 333
Hôpital de Denain	25 bis, avenue Jean Jaurès	+33 (0) 327 243 000
Hôpital de Seclin	Avenue des Marronniers	+33 (0) 320 627 000
Hôpital de Lille	2, rue Oscar Lambret	+33 (0) 320 445 962
Hôpital de Roubaix	11, boulevard Lacordaire	+33 (0) 320 993 131
	SAMU 15	
	POMPIERS 18	

Permanence

Meeting place

1 Permanence Réunion DS	Starting line meeting place
2 Vélo Club « Le Pavé »	Vélo Club « Le Pavé »
1 Remise des postes radios	Loan of radio sets

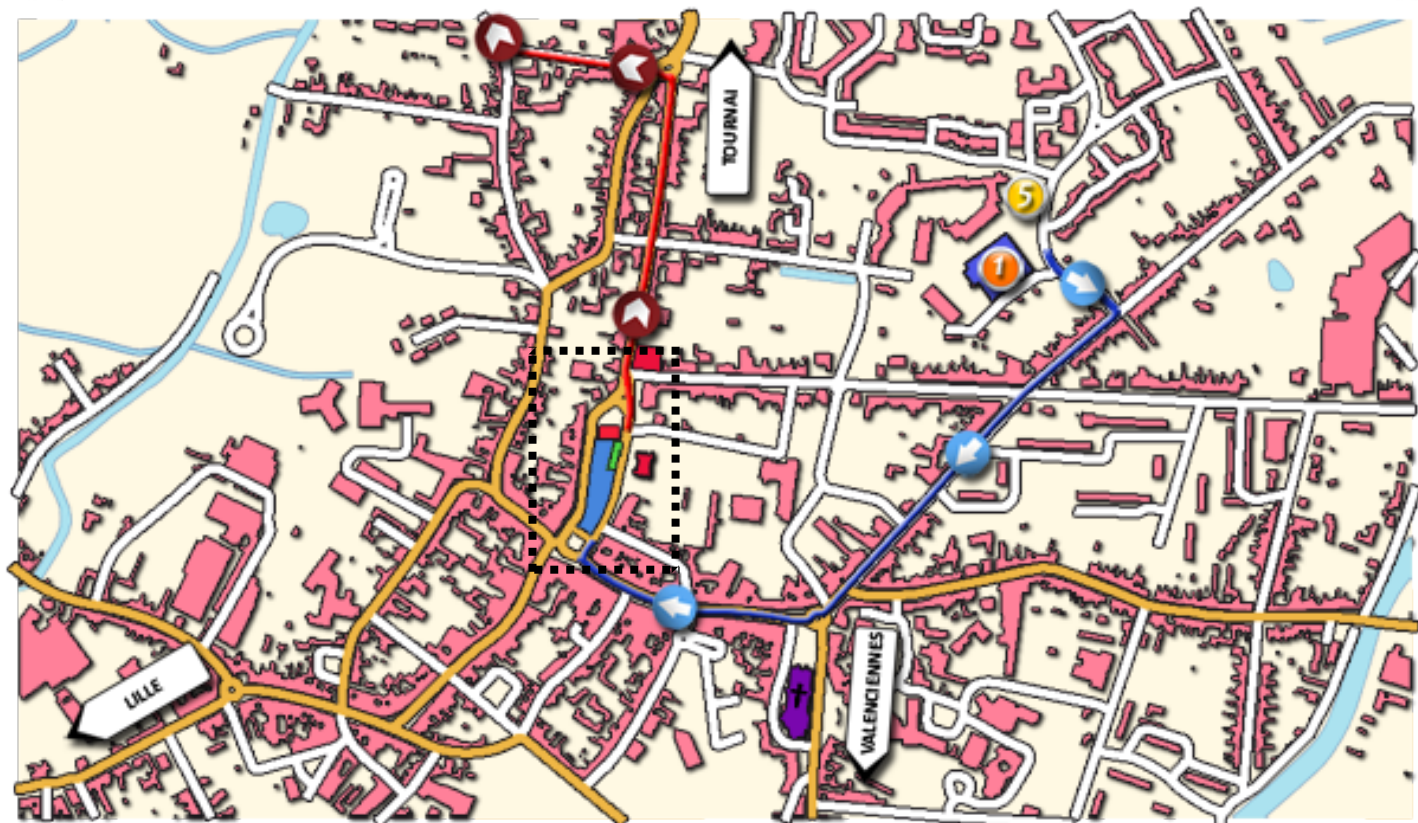


PARIS ROUBAIX

JUNIORS

 **Site départ**

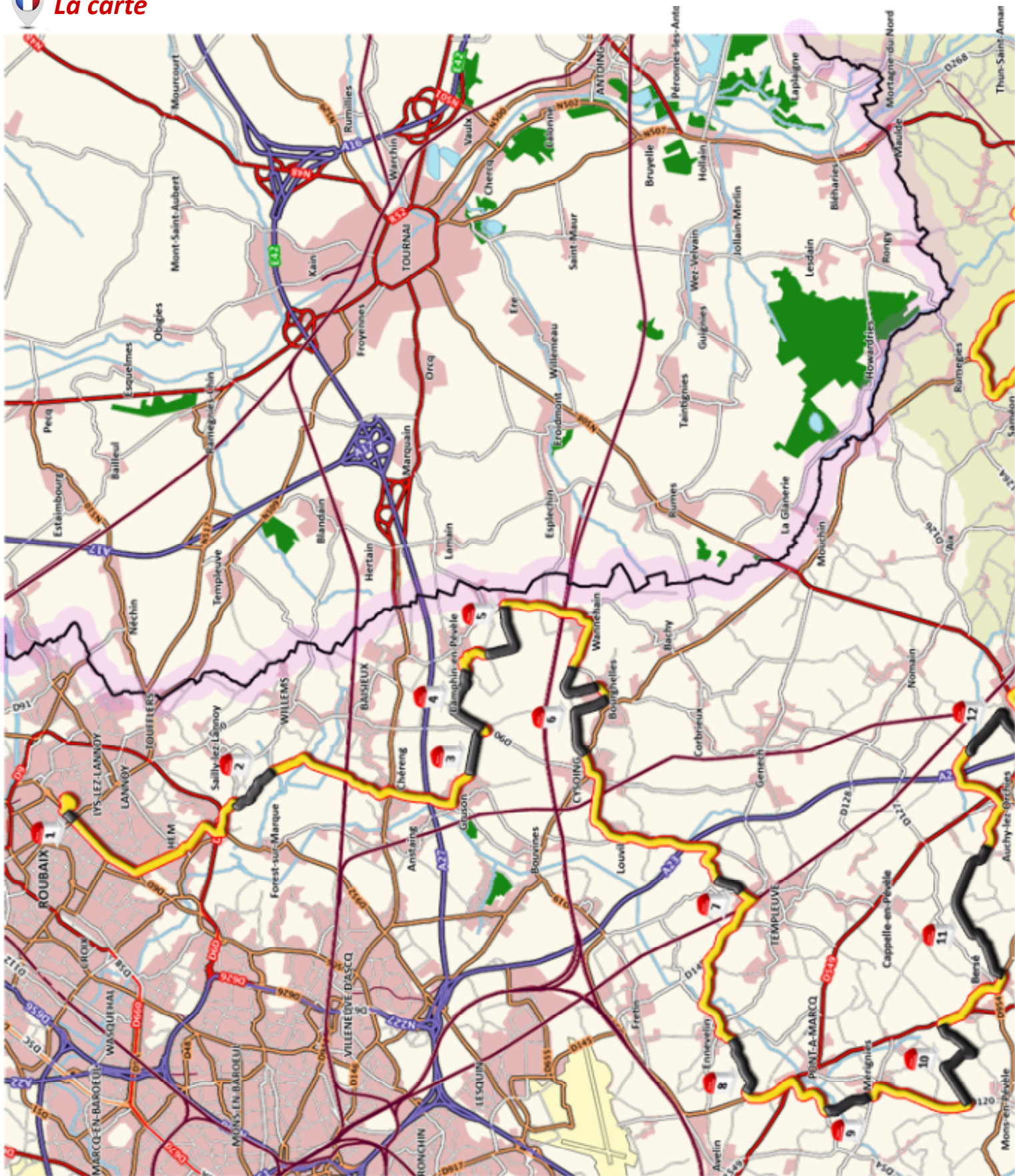
Starting area 



 Sens de la course	<i>Direction of the race</i>
 Accès au départ	<i>Acces start line</i>
 Permanence vestiaires	<i>Meeting Places Changing rooms</i>
Car Podium :	<i>Car podium :</i>
 - Podium présentation - Signatures	<i>- Presentation podium - Signatures</i>
 Zone de contrôle des braquets	<i>Gear contrôle area</i>
 Ligne de départ	<i>Starting line</i>
 Remise des postes radios	<i>Loan of radio sets</i>
 Parking Organisation, Officiels, invités	<i>Car park Organization, Officials, Guests</i>
 Parking des équipes	<i>Team's park</i>
 Parking véhicules avant	<i>Parking before vehicles</i>
 Parking véhicules arrière	<i>Parking rear vehicles</i>



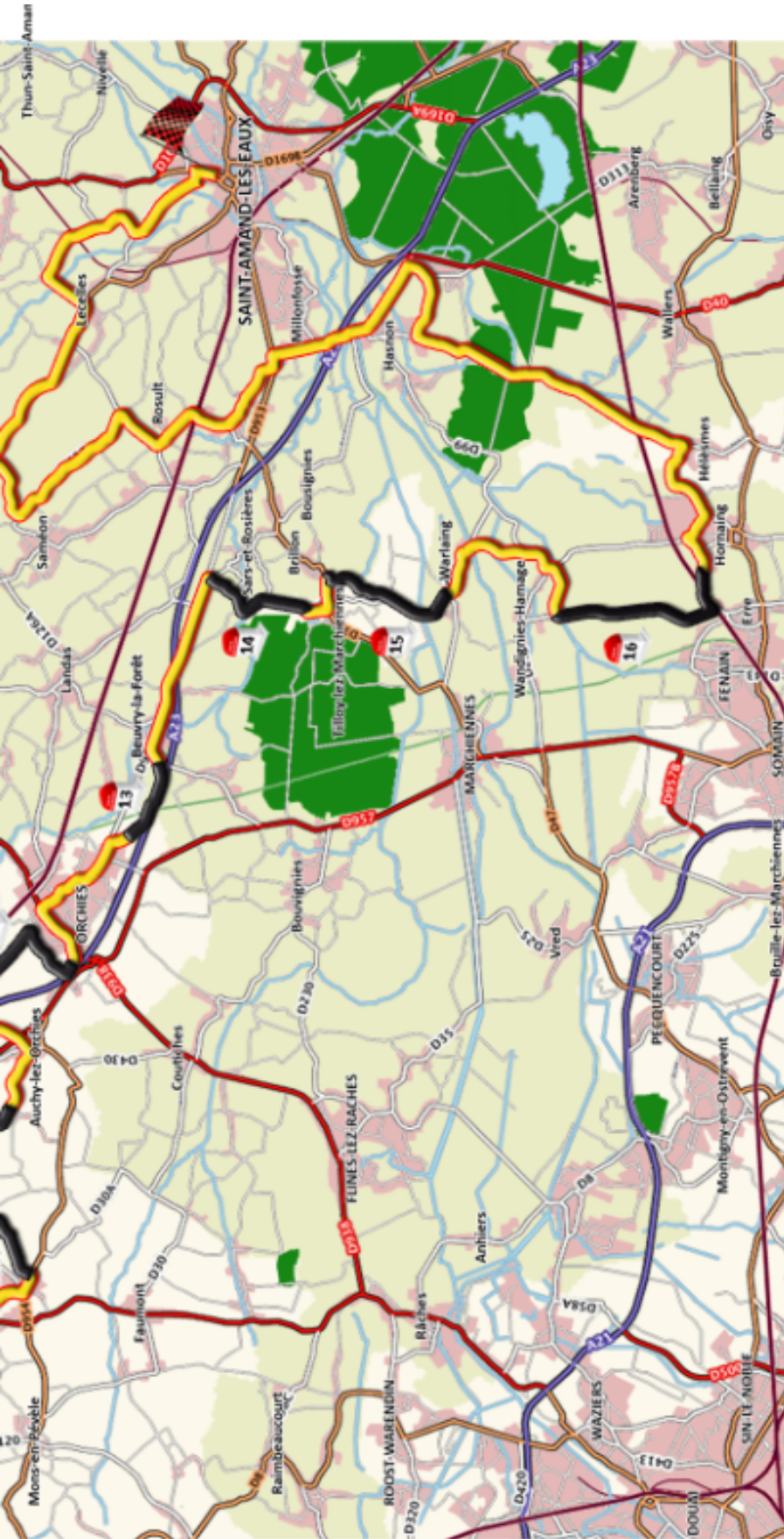
 *La carte*



PARIS ROUBAIX

JUNIORS

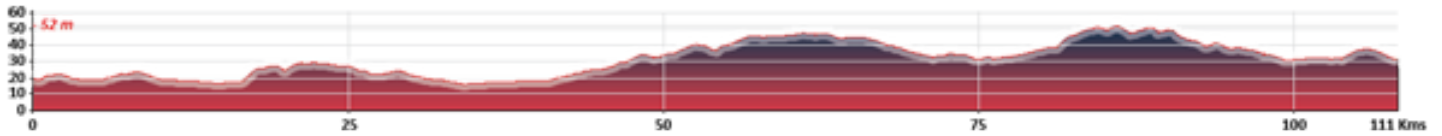
The map



16	Hornaing à Wandignies Hamage	★★★★	12:03	3700m	★★★★	7	Le Moulin de Vertain	★★★★	13:16	500m
15	Warlain à Brillion	★★★★	12:14	2400m	★★★★	6	Cysoing (Duclos Lasalle)	★★★★	13:26	1300m
14	Tilloy à Sars et Rosières	★★★	12:19	2400m	★★★	6	Bourghelles-Wannehain	★★★★	13:30	1100m
13	Pavé du Moulin de Beuvry	★★★	12:28	1400m	★★★	5	Camphin en Pévèle	★★★★	13:36	1800m
12	Orchies (Prières et Abbatoirs)	★★	12:35	1700m	★★	4	Carrefour de l'Arbre	★★★★★	13:40	2100m
11	Auchy les Orchies à Bersée	★★	12:43	2600m	★★	3	Gruson	★★	13:44	1100m
10	Mons en Pévèle (Le Blocus)	★★★★	12:53	3000m	★★★★	2	Hem	★	13:54	1400m
9	Méricnies (La Rosée)	★★	13:02	700m	★★	1	Espace Crupelandt	★	14:04	300m
8	Pont Thibaut	★★★	13:07	1400m	★★★					28900m

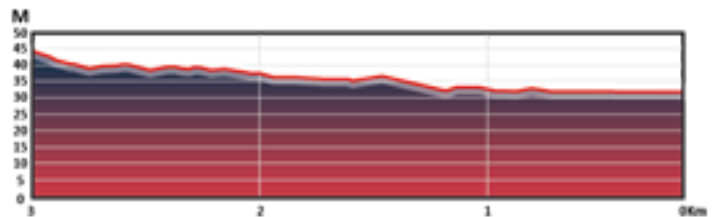
 **Profil**

Profil 



3 derniers kilomètres

3 last kilometers



Site d'arrivée

Finish line area



	Itinéraire coureurs	<i>Racers itinerary</i>
	Dernier kilomètre	<i>Last kilometer</i>
	Véhicules non officiels	<i>Unofficial vehicles</i>
	Véhicules officiels	<i>Official vehicles</i>
	Ligne d'arrivée	<i>Finish line</i>
	Podium protocolaire	<i>Protocol podium</i>
	Parc coureurs (attente de tous les concurrents)	<i>Racers park</i> (waiting area for arrival of all racers)
	Zone technique	<i>Technical zone</i>
	Permanence	<i>Meeting place</i>
	Contrôle médical	<i>Médical control</i>
	Vestiaires - douches	<i>Changing room - showers</i>
	Parking	<i>Parking</i>

PARIS ROUBAIX

JUNIORS

Itinéraire

Itinerary

Km	Dir	Lieu	Rues	ATTENTION	Km/h
+	-				25,00
0,000	↑	SAINT-AMAND LES EAUX	Grand place	🚩 <i>Départ fictif</i>	11:15:00
			Départ devant la Tour de l'Abbaye		
0,050	↑		Rue de Rivoli	⚠️ <i>Chaussée étroite</i>	11:15:00
0,200	↑			⚠️ <i>dos d'âne</i>	11:15:29
0,400	↻		Rue de l'Elnon	⚠️ <i>Rond-point</i>	11:15:58
0,600	↻		D 266 Rue de Lecelles		11:16:26
1,400	↑		D 266 Sortie Saint-Amand-les-Eaux	🛑 <i>Départ ARRÊTE</i>	11:18:22
+	-				36,00 38,00 40,00
0,000	111,000	↑	LECELLES DÉPART RÉEL face au n°516	🚩	11:20:00 11:20:00 11:20:00
0,600	110,400	↑	D 66 Rue des Fèves		11:21:00 11:20:57 11:20:54
1,900	109,100	↑		⚠️ <i>Voie ferrée désaffectée</i>	11:23:10 11:23:00 11:22:51
2,800	108,200	↻	D 66 Rue Neuve		11:24:40 11:24:25 11:24:12
3,800	107,200	↻	D 955 Route de Roubaix		11:26:20 11:26:00 11:25:42
6,600	104,400	↑	RUMEGIES D 955 Rue du Grand Chemin		11:31:00 11:30:25 11:29:54
7,200	103,800	↻	D 327 Rue de Morimetz		11:32:00 11:31:22 11:30:48
8,500	102,500	↻	D 427 Rue de Frechy		11:34:10 11:33:25 11:32:45
10,600	100,400	↑	ROSULT D 427		11:37:40 11:36:44 11:35:54
11,200	99,800	↻	D 66 Rue du Général Koenig		11:38:40 11:37:41 11:36:48
12,000	99,000	↻	Rue du Capitaine Deken		11:40:00 11:38:57 11:38:00
13,000	98,000	↑		⚠️ <i>Passage à niveau</i>	11:41:40 11:40:32 11:39:30
13,200	97,800	↑		⚠️ <i>Ilots centraux + dos d'âne</i>	11:42:00 11:40:51 11:39:48
13,700	97,300	↻	Rue du Riez	⚠️ <i>Chaussée dégradée</i>	11:42:50 11:41:38 11:40:33
14,100	96,900	↻	Rue du Faubourg		11:43:30 11:42:16 11:41:09
14,500	96,500	↻	D 953 Rue du Nouveau Jeu		11:44:10 11:42:54 11:41:45
15,000	96,000	↑		⚠️ <i>Ilots centraux</i>	11:45:00 11:43:41 11:42:30
15,500	95,500	↻	Route d'Hasnon	⚠️ <i>Ilots centraux</i>	11:45:50 11:44:28 11:43:15
15,600	95,400	↑	MILLONFOSSE		11:46:00 11:44:38 11:43:24
16,500	94,500	↑		⚠️ <i>Ilots centraux</i>	11:47:30 11:46:03 11:44:45
18,500	92,500	↑	HASNON		11:50:50 11:49:13 11:47:45
18,700	92,300	↻	D 40A Rue Olivier Deguise		11:51:10 11:49:32 11:48:03
20,300	90,700	↻	D 955 Rue Marcel Sembat		11:53:50 11:52:03 11:50:27
21,100	89,900	↑		⚠️ <i>Ilots centraux (SUR 1 FILE)</i>	11:55:10 11:53:19 11:51:39
23,600	87,400	↑	D 955 Route d'Hasnon	🏁 <i>CIRCUIT PRO</i>	11:59:20 11:57:16 11:55:24
24,300	86,700	↑	WALLERS D 955		12:00:30 11:58:22 11:56:27
24,600	86,400	↑		⚠️ <i>Passage à niveau</i>	12:01:00 11:58:51 11:56:54
25,000	86,000	↑	HELESMES D 955		12:01:40 11:59:28 11:57:30
25,700	85,300	↻	Rue Justin Guiot		12:02:50 12:00:35 11:58:33
27,200	83,800	↻	Rue Paul Lafargue	⚠️ <i>Ilots centraux (SUR 1 FILE)</i>	12:05:20 12:02:57 12:00:48
27,300	83,700	↻	HORNAING D 81 Rue du Président Wilson		12:05:30 12:03:06 12:00:57
27,400	83,600	↻	Rue Jean Duez		12:05:40 12:03:16 12:01:06
27,900	83,100	↻	D 343 Rue Georges Dhenaut		12:06:30 12:04:03 12:01:51
28,700	82,300	↑	DEBUT SECTEUR PAVÉ DE HORNAING À WANDIGNIES-HAMAGE - 3700 M 🏆 16 ⭐⭐⭐		12:07:50 12:05:19 12:03:03
28,800	82,200	↑	Rue Adolphe Rompteaux		12:08:00 12:05:28 12:03:12
29,000	82,000	↑		⚠️ <i>Passage à niveau</i>	12:08:20 12:05:47 12:03:30
29,500	81,500	↑	<i>FIN DU 1^{er} SECTEUR PAVÉ</i>		12:09:10 12:06:35 12:04:15
29,600	81,400	↻	WANDIGNIES HAMAGE D 130 <i>DÉBUT DU 2^e SECTEUR PAVÉ</i>		12:09:20 12:06:44 12:04:24
32,500	78,500	↻	<i>FIN SECTEUR PAVÉ - Rue de la Navie</i>		12:14:10 12:11:19 12:08:45
33,700	77,300	↻	D 81 Route de Warlaing		12:16:10 12:13:13 12:10:33
35,000	76,000	↑	WARLAING D 81		12:18:20 12:15:16 12:12:30
35,100	75,900	↑		⚠️ <i>Pont levé (SUR 1 FILE)</i>	12:18:30 12:15:25 12:12:39
35,200	75,800	↻	D 81 Rue Grande		12:18:40 12:15:35 12:12:48
35,400	75,600	↻	<i>(Prendre à gauche directement à la sortie du Rond-point)</i>	⚠️ <i>Ilot central + rond-point</i>	12:19:00 12:15:54 12:13:06
36,200	74,800	↑	DEBUT SECTEUR PAVÉ DE WARLAING À BRILLON - 2400 M 🏆 15 ⭐⭐⭐		12:20:20 12:17:09 12:14:18
38,200	72,800	↑	D 81 <i>FIN SECTEUR PAVÉ - Rue de Warlaing</i>		12:23:40 12:20:19 12:17:18
38,600	72,400	↻	D 35 Rue Poincaré		12:24:20 12:20:57 12:17:54
39,100	71,900	↑	TILLOY LES MARCHIENNES		12:25:08 12:21:42 12:18:37

Km	Dir	Lieu	Rues	ATTENTION	36,00	38,00	40,00
39,200	71,800		D 158B Rue Emile Bot	⚠ Ilots centraux	12:25:20	12:21:54	12:18:48
39,600	71,400		DEBUT SECTEUR PAVÉ DE TILLOY À SARS ET ROSIÈRES - 2400 M	14 ⭐⭐⭐	12:26:00	12:22:32	12:19:24
39,700	71,300		D 158B (chemin de terre en face)		12:26:10	12:22:41	12:19:33
39,800	71,200	SARS ET ROSIÈRES	D 158B (immédiatement après le pont)		12:26:20	12:22:51	12:19:42
41,200	69,800		FIN SECTEUR PAVÉ		12:28:40	12:25:03	12:21:48
42,100	68,900		D 953 Route Nationale	⚠ Ilot central	12:30:10	12:26:28	12:23:09
42,200	68,800		(sortie Sars et Rosières)	DEBUT ZONE DE RAVITAILLEMENT	12:30:20	12:26:38	12:23:18
43,700	67,300		(pont de l'autoroute)	FIN ZONE DE RAVITAILLEMENT	12:32:50	12:29:00	12:25:33
43,800	67,200	BEUVRY LA FORET	D 953 Rue Albert Riquier	⚠ Ilots centraux	12:33:00	12:29:09	12:25:42
44,600	66,400		D 953 Rue Jules Plus		12:34:20	12:30:25	12:26:54
45,400	65,600		Chemin du Moulin de Beuvry		12:35:40	12:31:41	12:28:06
45,600	65,400		DEBUT SECTEUR PAVÉ CHEMIN DU MOULIN DE BEUVRY - 1400 M	13 ⭐⭐⭐	12:36:00	12:32:00	12:28:24
46,100	64,900		FIN SECTEUR PAVÉ		12:36:50	12:32:47	12:29:09
47,500	63,500	ORCHIES	D 953 Rue Charles Flon		12:39:10	12:35:00	12:31:15
47,700	63,300		D 953 (suivre Orchies centre)		12:39:30	12:35:19	12:31:33
47,900	63,100		Rue de la Poterne		12:39:50	12:35:38	12:31:51
48,500	62,500		Rue de la Poterne	Chaussée rétrécie	12:40:50	12:36:35	12:32:45
48,600	62,400		Rue Georges Herbaut / rue Léon Rudent	⚠	12:41:00	12:36:44	12:32:54
49,200	61,800		D 938	⚠ Rond-point (SUR 1 FILE)	12:42:00	12:37:41	12:33:48
49,600	61,400		D 938	⚠ Rond-point	12:42:40	12:38:19	12:34:24
49,900	61,100		Les Novalès (Prendre à gauche directement à la sortie du Rond-point)	⚠ Rond-point	12:43:10	12:38:47	12:34:51
50,400	60,600		DEBUT SECTEUR PAVÉ CHEMIN DES PRIÈRES - 1700 M	12 ⭐⭐	12:44:00	12:39:35	12:35:36
51,000	60,000		FIN DU 1 ^{er} SECTEUR PAVÉ		12:45:00	12:40:32	12:36:30
52,100	58,900		DÉBUT DU 2 ^e SECTEUR PAVÉ CHEMIN DES ABATTOIRS		12:46:50	12:42:16	12:38:09
52,200	58,800		FIN SECTEUR PAVÉ		12:47:00	12:42:25	12:38:18
52,800	58,200		Rue du Ponceau		12:48:00	12:43:22	12:39:12
53,400	57,600	AUCHY LES ORCHIES	Rue Jacob Martinache		12:49:00	12:44:19	12:40:06
54,300	56,700		Place du Général De Gaulle	⚠ Rond-point	12:50:30	12:45:44	12:41:27
55,500	55,500		DEBUT SECTEUR PAVÉ DU BAR - 2600 M	11 ⭐⭐	12:52:30	12:47:38	12:43:15
57,100	53,900		FIN DU 1 ^{er} SECTEUR PAVÉ		12:55:10	12:50:09	12:45:39
58,300	52,700		DÉBUT DU 2 ^e SECTEUR PAVÉ DU NOUVEAU MONDE		12:57:10	12:52:03	12:47:27
58,400	52,600		Rue du Nouveau Monde		12:57:20	12:52:13	12:47:36
59,100	51,900		FIN SECTEUR PAVÉ		12:58:30	12:53:19	12:48:39
60,100	50,900	BERSEE	D 954 Rue Saint-Nicolas		13:00:10	12:54:54	12:50:09
60,600	50,400		D 127 Rue de l'Eglise		13:01:00	12:55:41	12:50:54
60,900	50,100		Rue de la Motte		13:01:30	12:56:09	12:51:21
62,000	49,000		D 917 Rue du Pavé		13:03:20	12:57:54	12:53:00
62,500	48,500		DEBUT SECTEUR PAVÉ DU BLOCUS - 3000 M	⚠ Voie ferrée désaffectée	13:04:10	12:58:41	12:53:45
63,500	47,500		FIN DU 1 ^{er} SECTEUR PAVÉ ET DÉBUT DU 2 ^e SECTEUR PAVÉ	10 ⭐⭐⭐⭐	13:05:50	13:00:16	12:55:15
64,400	46,600		Rue du Blocus		13:07:20	13:01:41	12:56:36
65,500	45,500		D 120 FIN SECTEUR PAVÉ		13:09:10	13:03:25	12:58:15
66,200	44,800		PARKING USINE MOMONT - EMBARQUEMENT DE TOUS COUREURS ÉLIMINÉS		13:10:20	13:04:32	12:59:18
66,500	44,500	MERIGNIES	D 120 Rue de le Rosières	⚠ Ilot central	13:10:50	13:05:00	12:59:45
67,400	43,600		D 120 Rue de la Mairie	⚠ Ilot central	13:12:20	13:06:25	13:01:06
67,500	43,500		Rue du Rossignol		13:12:30	13:06:35	13:01:15
67,800	43,200		Rue d'Attiches	⚠ Dos d'âne	13:13:00	13:07:03	13:01:42
67,900	43,100		Rue de la Rosée		13:13:10	13:07:13	13:01:51
68,500	42,500		DEBUT SECTEUR PAVÉ MÉRIGNIES - LA ROSÉE - 700 M	9 ⭐⭐	13:14:10	13:08:09	13:02:45
69,200	41,800		D 54C FIN SECTEUR PAVÉ - Rue des Anciens Combattants		13:15:20	13:09:16	13:03:48
70,400	40,600	PONT A MARCQ	D 549 Route Nationale		13:17:20	13:11:09	13:05:36
70,500	40,500		D 917 Rue Nationale	⚠ Ilots centraux (SUR 1 FILE)	13:17:30	13:11:19	13:05:45
71,500	39,500		Rue de Pont Thibaut		13:19:10	13:12:54	13:07:15
71,800	39,200		DEBUT SECTEUR PAVÉ DE PONT-THIBAUT - 3700 M	8 ⭐⭐⭐			
73,200	37,800	ENNEVELIN	FIN SECTEUR PAVÉ - Rue de la Reine		13:22:00	13:15:35	13:09:48
73,600	37,400		D 128 Rue Jean Jaurès		13:22:40	13:16:13	13:10:24
73,800	37,200		Rue Jules Ferry		13:23:00	13:16:32	13:10:42
74,500	36,500		Rue d'Helin		13:24:10	13:17:38	13:11:45

PARIS ROUBAIX

JUNIORS

Km	Dir	Lieu	Rues	ATTENTION	36,00	38,00	40,00
75,600	35,400		D 145 Rue de Templeuve		13:26:00	13:19:22	13:13:24
76,700	34,300	TEMPLEUVE	Rue Les Rues	Rond-point	13:27:50	13:21:06	13:15:03
77,100	33,900		D 345 Avenue Georges Baratte	Chaussée rétrécie	13:28:30	13:21:44	13:15:39
77,400	33,600		D 19 Rue de Péronne		13:29:00	13:22:13	13:16:06
77,800	33,200		Chemin de Vertain		13:29:40	13:22:51	13:16:42
77,900	33,100		DEBUT SECTEUR PAVÉ LE MOULIN DE VERTAIN - 500 M	7	13:29:50	13:23:00	13:16:51
78,400	32,600		FIN SECTEUR PAVÉ - Rue de Wachemy		13:30:40	13:23:47	13:17:36
79,200	31,800		Rue de la Fourmisière		13:32:00	13:25:03	13:18:48
80,200	30,800	LOUVIL	D 94 Rue de la Frête /Rue Jules Guesde	Dos d'âne	13:33:40	13:26:38	13:20:18
81,700	29,300		D 94 Rue Louis Marga	Ilot central	13:36:10	13:29:00	13:22:33
82,300	28,700	CYSOING	D 94A Rue du Peuville		13:37:10	13:29:57	13:23:27
82,900	28,100		D 94A	Passage à niveau	13:38:10	13:30:54	13:24:21
83,300	27,700		Rue Jeanne d'Arc		13:38:50	13:31:32	13:24:57
83,500	27,500		Rue Léon Gambetta		13:39:10	13:31:51	13:25:15
83,700	27,300		D 955 Rue Roger Salengro		13:39:30	13:32:09	13:25:33
84,000	27,000		Rue de Tournai	Ilot central (sur 1 file)	13:40:00	13:32:38	13:26:00
84,300	26,700		DEBUT SECTEUR PAVÉ DUCLOS LASALLE - 1300 M	6	13:40:30	13:33:06	13:26:27
85,300	25,700		Rue de Lannoy		13:42:10	13:34:41	13:27:57
85,600	25,400	BOURGHELLES	FIN SECTEUR PAVÉ - Rue Louis Barthou		13:42:40	13:35:09	13:28:24
86,100	24,900		D 93 Rue Georges Clémenceau	Dos d'âne (qui se suivent)	13:43:30	13:35:57	13:29:09
86,400	24,600		Rue Aristide Briand	1	13:44:00	13:36:25	13:29:36
86,800	24,200		DEBUT SECTEUR PAVÉ LES 4 CHEMINS - 1100 M	6	13:44:40	13:37:03	13:30:12
87,200	23,800		Chaussée Brunehaut		13:45:20	13:37:41	13:30:48
87,900	23,200	WANNEHAIN	D 93 FIN SECTEUR PAVÉ - Rue de France		13:46:20	13:38:38	13:31:42
88,400	22,600		D 93 Rue de France	Ilots centraux	13:47:20	13:39:35	13:32:36
91,300	19,700	CAMPHIN EN PEVELE	DEBUT SECTEUR PAVÉ LA JUSTICE - Rue de Bouvines - 1800 M	5	13:52:10	13:44:09	13:36:57
92,300	18,700		PAVÉ DU QUENNELET				
93,100	17,900		FIN SECTEUR PAVÉ - Rue Louis Carette		13:55:10	13:47:00	13:39:39
93,600	17,400		Rue Louis Carette				
93,800	17,200		Rue de Cysoing		13:56:20	13:48:06	13:40:42
94,000	17,000		DEBUT SECTEUR PAVÉ DU CARREFOUR DE L'ARBRE - 2100 M	4	13:56:40	13:48:25	13:41:00
96,100	14,900		D 90 FIN SECTEUR PAVÉ - Rue de Saint-Amand		14:00:10	13:51:44	13:44:09
96,300	14,700	GRUSON	DEBUT SECTEUR PAVÉ DE GRUSON - Chemin de l'Arbre - 1100 M	3	14:00:30	13:52:03	13:44:27
97,400	13,600		FIN SECTEUR PAVÉ - Rue Calmette		14:02:20	13:53:47	13:46:06
98,200	12,800		Rue Pasteur	Ilot central et 3 dos d'âne	14:03:40	13:55:03	13:47:18
99,200	11,800	CHERENG	Rue Jean Ochin	Par le sens interdit	14:05:20	13:56:38	13:48:48
99,600	11,400		Rue Clotaire Duquesnoy		14:06:00	13:57:16	13:49:24
99,900	11,100		Place Général De Gaulle		14:06:30	13:57:44	13:49:51
100,500	10,500		Rue du Général Leclercq	Passage à niveau	14:07:30	13:58:41	13:50:45
101,900	9,100	HEM	Rue de France		14:09:50	14:00:54	13:52:51
102,800	8,200		D 64 DEBUT SECTEUR PAVÉ DE HEM - 1400 M	2	14:11:20	14:02:19	13:54:12
104,200	6,800		FIN SECTEUR PAVÉ - Rue du Calvaire déviée		14:13:40	14:04:32	13:56:18
105,100	5,900		Avenue Henri Delecroix		14:15:10	14:05:57	13:57:39
105,200	5,800		Avenue Antoine Pinay	Rond-point	14:15:20	14:06:06	13:57:48
105,600	5,400		Avenue d'Aljustrel	Rond-point et terre plein central	14:16:00	14:06:44	13:58:24
106,400	4,600		D 264 Boulevard Clémenceau	Ilot central	14:17:20	14:08:00	13:59:36
107,600	3,400		D 6D Avenue Charles De Gaulle	Ilot central	14:19:20	14:09:54	14:01:24
108,400	2,600	ROUBAIX	D 770 Avenue Motte	Rond-point	14:20:40	14:11:09	14:02:36
109,600	1,400		Déviation tous véhicules non autorisés		14:22:40	14:13:03	14:04:24
109,700	1,300		D 770 DEBUT SECTEUR PAVÉ CHARLES CRUPLANDT - Rue Roger Salengro - 300 M	1	14:22:50	14:13:13	14:04:33
110,000	1,000		FIN SECTEUR PAVÉ - entrée parc des sports - Avenue Alexander Fleming		14:23:20	14:13:41	14:05:00
110,300	0,700		Entrée Vélodrome		14:23:50	14:14:09	14:05:27
Déviation tous véhicules							
110,600	0,400		Reste 1 tour		14:24:20	14:14:38	14:05:54
110,700	0,300		Entrée vélodrome	Entrée des coureurs attardés	14:24:30	14:14:47	14:06:03
111,000	0,000		ARRIVÉE		14:25:00	14:15:16	14:06:30



Règlement

Article 1. ORGANISATION

L'épreuve "**Paris Roubaix Juniors**" est organisée par le Vélo Club de Roubaix Lille Métropole et régit par le règlement de l'Union Cycliste Internationale. Elle se dispute le dimanche 9 avril 2017 en prologue du Paris Roubaix Professionnel.

Article 2. TYPE D'ÉPREUVE

L'épreuve est réservée aux athlètes de la catégorie Hommes Juniors. Elle est inscrite au calendrier UCI Mondial Juniors et classée MJ 1.NCUP conformément au règlement UCI. Le barème d'attribution des points est le suivant

1er / 1st : 20 pts	4ème / 4th : 13 pts	7ème / 7th : 9 pts	10ème / 10th : 6 pts	13ème / 13th : 3 pts
2ème / 2nd : 17 pts	5ème / 5th : 11 pts	8ème / 8th : 8 pts	11ème / 11th : 5 pts	14ème / 14th : 2 pts
3ème / 3rd : 15 pts	6ème / 6th : 10 pts	9ème / 9th : 7 pts	12ème / 12th : 4 pts	15ème / 15th : 1 pt

(art. 2.14.040 du règlement UCI)

Article 3. PARTICIPATION

L'épreuve est ouverte aux équipes Nationales et Mixtes (article 2.14.036 du règlement UCI).

Toute équipe étrangère doit fournir une autorisation de sa fédération (article 1.2.052 du règlement UCI).

Le nombre de coureurs par équipe est de 6 maximum et 4 minimum (article 2.14.039 du règlement UCI).

La participation est limitée à 20 équipes.

Article 4. PERMANENCES

Une première permanence départ se tiendra le samedi 8 avril 2017 de 15h00 à 16h45 au siège du Vélo Club de Roubaix Lille Métropole

39, avenue Alexander Fleming - 59100 Roubaix
Tél. : +33(0)320 023 990 - Fax : +33(0)320 829 240

Là se dérouleront les opérations de confirmation des partants, le retrait des dossards et dossiers techniques par les responsables d'équipes.

La Réunion des Directeurs Sportifs, organisée conformément à l'article 1.2.087 du règlement UCI, en présence des membres du collège des Commissaires, est fixée à **17h00 le samedi 8 avril 2016** au siège du Vélo Club de Roubaix Lille Métropole

Le tirage au sort des voitures techniques s'effectuera selon l'article 2.14.046 du règlement UCI.

Une seconde permanence se tiendra dimanche 9 avril de 08h15 à 09h30, à

Salle Maurice Hugot
Avenue Intervilles à Saint Amand les Eaux
Tél. : +33(0)327 451 726 - Fax : +33(0)327 451 726

Retrait des dossiers pour tous les autres véhicules de l'organisation (ambulances, balais, médecins, invités, etc...).

La Permanence Arrivée (classements/frais/...) se tiendra dans les locaux du siège du Vélo Club de Roubaix Lille Métropole au

39, avenue Alexander Fleming - 59100 Roubaix
Tél. : +33(0)320 023 990 - Fax : +33(0)320 829 240

Article 5. RADIO TOUR

Les informations courses seront émises sur la fréquence **157.4875**

Article 6. ASSISTANCE TECHNIQUE NEUTRE

Le service sera assuré avec les moyens suivants : 2 motos et 3 voitures AS Média.



Specific Rules

ARTICLE 1. ORGANISATION

The "**Paris Roubaix juniors**" event is organized by the Roubaix Lille metropole Cycling Club; it is run by the Union Cycliste Internationale (U.C.I.). It takes place on Sunday April 9th as a prologue to the Paris-Roubaix professional race.

ARTICLE 2. TYPE OF RACE

The racers are athletes belonging to the Junior Mens group. The race is registered as a U.C.I. Mondial Junior race and classified as MJ 1. NCUP, according to the U.C.I. regulations. The reference table is the following

ARTICLE 3. PARTICIPATION

The race is open to National and mixed teams (article 2.14.036 of the U.C.I. regulation).

All foreign teams must provide written authorization from their federation (article 1.2.052 of U.C.I. regulation).

The number of racers per team is between 4 and 6 (article 2.14.039 of U.C.I. regulation).

Participation is limited to 20 teams.

ARTICLE 4. MEETING PLACES

The first starting point will take place on Saturday April 8th from 3 pm to 4.45 pm at the Roubaix Lille Metropole Cycling Club headquarters

During this time the racers will confirm with staff members who will then make sure this is done appropriately.

Sports Directors Briefing, organised in accordance with article 1.2.087 or U.C.I. regulations with the members of the race referees college, will take place at **5 pm on Saturday April 8th** at the Roubaix Lille Metropole Cycling Club Headquarters

The cars for technical help will be drawn (see article 2.14.046 U.C.I. regulations).

A second starting point will take place on Sunday April 9th from 8.15 am to 9.30 am at

Collection of files for all other organisation vehicles (ambulances, pick up cars, doctors, guests, etc...).

The finish line (classification, expenses, etc...) there will be a meeting place in the vicinity of the Roubaix Lille Metropole Cycling Club headquarters at

ARTICLE 5. RADIO TOUR

Information about the race on frequency: **157.4875**

ARTICLE 6. NEUTRAL TECHNICAL ASSISTANCE

This help will include 2 motorcycles and 3 cars from AS Média.

PARIS ROUBAIX

JUNIORS

Règlements

Article 7. DELAIS D'ARRIVEE

Tout coureur arrivant dans un délai dépassant **8%** du temps du vainqueur n'est plus retenu au classement. Le délai peut être augmenté, en cas de circonstances exceptionnelles, par le Collège des Commissaires en consultation avec l'organisateur.

Article 8. CLASSEMENTS

Le classement est individuel au temps.

L'arrivée est jugée sur la piste du vélodrome de Roubaix au 2ème passage sur la ligne. Les coureurs doivent effectuer 1/2 tour + 1 tour complet. En cas d'arrivée en groupes, la priorité est donnée aux coureurs déjà présents sur la piste ; les compétiteurs doivent entrer sur celle-ci en restant impérativement sur le côté droit et ne descendre à la corde que lorsque plus aucun coureur ne se trouve derrière. L'organisation se charge de dédier le personnel nécessaire au bon déroulement de cette manœuvre.

Un trophée récompensera le coureur s'illustrant le mieux dans les sections pavées. Il sera élu par une commission représentée par les membres du jury en collaboration avec la direction de course et les motos info.

Article 9. PRIX

Le total général des prix distribués à l'occasion de l'épreuve est de : 1650,00 Euros pour 20 prix.

Les prix suivants sont attribués :

1er / 1st : 350,00€	6ème / 6th : 90,00€
2ème / 2nd : 200,00€	7ème / 7th : 80,00€
3ème / 3rd : 150,00€	8ème / 8th : 70,00€
4ème / 4th : 125,00€	9ème / 9th : 60,00€
5ème / 5th : 100,00€	10ème / 10th : 50,00€

Article 10. ANTIDOPAGE

Le règlement antidopage de l'UCI s'applique intégralement à la présente épreuve. En outre, la législation antidopage Française s'applique conformément aux dispositions de loi de l'état Français.

Le contrôle antidopage aura lieu dans le même local que les Professionnels dans le nouveau vélodrome - voir fléchage

Article 11. PROTOCOLE

Conformément à l'article **1.2.112** du règlement UCI, les **3 premiers**, le **vainqueur du Trophée des Pavés** et l'**Equipe classée 1ère de l'épreuve** se présenteront, **immédiatement** après l'arrivée, au podium protocolaire.

Article 12. BANDEAUX

2 bandeaux seront remis à tous les véhicules de l'épreuve et devront être posés sur les pare-brises avant et arrière en partie supérieure. Ils seront de couleur Jaune pour les véhicules de l'organisation, du Jury et des directeurs sportifs autorisés à l'échelon course, Bleue pour les véhicules non autorisés (soigneurs, mécano,...) à l'échelon course et Verte pour la presse. un autoadhésif Jaune équipera toutes les motos.

Article 13. PENALITES

Le barème de pénalités de l'UCI est le seul applicable.

Article 14. TECHNIQUE

Développements : 7,93 m (article **2.2.023** du règlement UCI).

Parking départ : l'accès au parking des Officiels et Equipes sur la Grand'Place sera donné aux véhicules ayant posés les bandeaux qui leur ont été remis.

Specific Rules

ARTICLE 7. RACE TIME

Any competitor exceeding the winner's time by **8%** will not be placed. Under exceptional circumstances this time can be increased by the Collège des Commissaires after consulting the organizer.

ARTICLE 8. PLACING

Placing by time is individual.

The arrival is declared at the second crossing of the line on the track of the Roubaix Velodrome. The racers must complete one and a half laps, plus one whole lap of the track.. In the case of group arrivals, priority is given to the racers who are already on the track; competitors must get on the track by the right hand side, and are only allowed to get on the inside if no other racer is behind them. The organization will provide staff members who will make sure this is done appropriately.

There will be a trophy for the best cyclist on the cobblestone sections. The commission will be composed of several jury members in collaboration with the organizers of the race.

ARTICLE 9. AWARDS

The total sum of the prizes is of 1650 Euros for 20 prizes.

The following prizes will be given:

11ème / 11th : 50,00€	16ème / 16th : 25,00€
12ème / 12th : 50,00€	17ème / 17th : 25,00€
13ème / 13th : 50,00€	18ème / 18th : 25,00€
14ème / 14th : 50,00€	19ème / 19th : 25,00€
15ème / 15th : 50,00€	20ème / 20th : 25,00€

ARTICLE 10. ANTIDOPING

The U.C.I. anti drug regulations apply entirely to this race. Moreover, the French anti drug laws rule.

Drug detection tests will take place in the same premises as the Professionals in the new velodrome - Follow road sign.

ARTICLE 11. PROTOCOLE

According to article **1.2.112** of U.C.I. regulations, the **first three racers and the winner of the Cobblestones Trophy and the 1st ending Team of the race** will have to come to the podium **immediately** after crossing the finishing line.

ARTICLE 12. BAND SHAPED STICKERS

A band-shaped sticker will be given to put on all the vehicles used in the race. It will be placed on the upper part of the front windscreens. Official cars will have two stickers, one in front, one at the back. The vehicles from the organization of the race, the official cars and sports directors will have a yellow sticker; team assistants and other will have a blue one; the members of the press will have a green sticker. All the motorcycles will have a yellow sticker.

ARTICLE 13. PENALTIES

Penalties will be judged according to the U.C.I. reference tables.

ARTICLE 14. TECHNICAL SUPPORT

Developments: 7,93m (see U.C.I. regulations, article **2.2.023**)

Starting line car park: when the cars from the technical support have been drawn, sports directors will be given a pink band-shaped sticker for their vehicles and a red sticker for the technical help cars. These stickers, when placed on the windscreens, will enable them to have access to the car park of the Grand Place at Saint Amand les Eaux.

Participants are required to go to this meeting place as soon as possible in order to register their teams.

Règlements

Départ : le départ officiel sera donné, **ARRETE**, au KM 0 situé au panneau entrée LECELLES rue des Fèves distant de 1,4 km du départ fictif.

Placement voitures techniques : à l'approche de chaque secteur pavé, les voitures techniques sont tenues de reprendre la place qui leur a été attribuée lors du tirage au sort.

Ravitaillement : la zone est prévue sur la D953, du km 42,2 panneau sortie Sars et Rosières au km 43,7 sur le pont d'autoroute. Il est absolument interdit de ravitailler dans les secteurs pavés sous peine de sanctions.

Dépannages : ils se feront impérativement du côté droit de la route en serrant au maximum sur les bas côtés, en particulier dans les zones pavées, afin de laisser le libre passage aux autres véhicules. Il est demandé à tous les chauffeurs un maximum de prudence et de vigilance.

Eliminations : les délais d'éliminations sont fixés à 5 minutes de retard sur le peloton principal.

Tout Coureur pointé à 5 minutes du peloton principal sera stoppé par le Commissaire dédié à cette fonction et, après avoir rendu 1 dossard, montera dans un des minibus fournis par l'Organisation. Au km 73,4, rue de la Reine, 200 m après la zone pavée n°8 (Pont Thibaut) sur le parking du complexe sportif tous les Coureurs présents dans les minibus devront monter dans l'autobus prévu à cet effet et seront transférés directement sur le site d'arrivée. Tout Participant dérogeant à cette règle sera passible d'une sanction (La raison est que les Professionnels sont derrière nous).

Le 2ème dossard servira à la récupération des bicyclettes en rapport au n° de plaque de cadre.

Accidents : tout coureur victime d'un accident et transporté à l'hôpital doit savoir que tous les frais inhérents à cet incident sont à sa seule charge et non à celle de l'organisateur.

Il est demandé à tous les pilotes une très grande prudence tout au long de l'itinéraire et en particulier dans les secteurs pavés. Tout incident ou accident touchant les véhicules d'équipes ne pourra en aucun cas être de la responsabilité de l'Organisateur.

Radios : les radios seront remises aux Directeurs Sportifs durant la permanence du samedi après midi entre 15h00 et 17h00 sur le parking situé derrière le club house du Vélo Club de Roubaix Lille Métropole sur présentation du bon qui leur est remis avec le dossier. Pour les autres véhicules de l'Organisation, les radios seront remises dimanche de 08h15 à 09h30 sur le parking de la Salle Maurice Hugot, avenue Intervilles à Saint Amand les Eaux.

Toutes les radios doivent impérativement être restituées aussitôt l'épreuve terminée sur le parking réservé aux Juniors.

Article 15. : Dans un souci **ECOLOGIQUE**, il est demandé à tous les Directeurs Sportifs de sensibiliser leurs Coureurs à ne jeter aucun débris tout au long du parcours de l'épreuve.

Article 16. Tous les participants sont censés connaître le présent règlement et l'accepter dans son intégralité.

CONSEILS :

il est fortement conseillé aux Directeurs Sportifs de poser une plaque d'acier sous la voiture pour la protection du carter d'huile, point sensible des véhicules participants au Paris Roubaix (risques de fuites dues aux cognements sur les pavés).

Le passage des véhicules sur les pavés se fait avec 2 roues sur le bas côté et 2 roues sur le sommet de ceux-ci.

Vérifier le bon serrage des portes bidon.

Equiper les roues de pneus de 25 pour le passage des pavés.

Epaissir la protection du guidon (guidoline).

Specific Rules

Start: the official start will be given at the "KM 0" situated "rue des Fèves" at the road sign "LECELLES", 1,4 km from the virtual starting line.

Placing of technical support cars: when arriving at each cobblestone section, these cars are required to position them

Food stop: an area has been selected on road D953 from kilometer 42,2 at the exit sign to Sars and Rosières to kilometer 43,7 on the motorway bridge. Food stops are strictly forbidden on cobblestone sections and may be penalised by exclusion.

Emergency breakdown service: fixing breakdowns must take place on the right hand side of the road, as close to the side as possible, especially on cobblestone sections, in order to give way to other vehicles. All drivers are required to be extra careful.

Elimination: All racers who are **5 minutes behind** from the main group of leaders will be eliminated. They will be stopped by an appointed race referee, and after giving back their numbers, they will get into an organisation mini bus. At kilometer 73,4 on rue de la Reine, 200 meters after cobblestone section number 8 (Pont Thibaut), On the car park of the sports complex, all racers present on the minibus will get on a special coach and will be taken directly to the velodrome. All racers refusing to follow these rules will be penalised. The second numbers will be used after the race to get the cycles back.

Accidents: any racers involved in an accident and taken to hospital must be aware that they, and not the organizers, will have to pay for all expenses incurred by the incident.

All drivers are asked to be very careful on the road, and especially on cobblestone sections. The organizers refuse any responsibility in the case of any incident or accident involving team vehicles.

Radios: sports directors will be lent radio sets after presenting the coupons placed in their files, before the race on the car park of the Roubaix Lille Métropole Cycling Club. **These radio sets must be given back immediately after the end of the race on the sports directors car park.**

ARTICLE 15. Due to ecological concerns, sports directors are asked to inform all of their cyclists not to throw any litter along the race course

ARTICLE 16. All participants are expected to know these regulations and accept them entirely

ADVICE:

We strongly advise sports managers to place a plate of sheet steel under the cars in order to protect sumps, which may leak because of the cobblestone sections, and therefore may cause accidents.

Vehicles driving on cobblestone sections must have two wheels on the far right side of the road, and two wheels on the road.

Please check that bottle carriers are tightly set.

Wheels should be equipped with number 25 tires on cobblestone areas.

Use padded handlebars.

PARIS ROUBAIX

JUNIORS



Hébergements

Hôtel Altia

Rue du Vertuquet
59535 Neuville en Ferrain
Tél. : +33 (0) 3 20 28 88 00
Fax : +33 (0) 3 20 28 88 10
e-mail : commercial@altia-hotel.com

Collège des commissaires
Race referee college

Accommodation



Accès


En venant de Lille, direction Gand par N227 - sortie 18

Access

Coming from Lille, direction Gand on the N227 - exit 18

Hôtel restaurant « Le Manoir de Maneuville »

D549, route de Seclin
59310 Orchies
Tél. : +33 (0) 3 20 64 68 68
Fax : +33 (0) 3 20 64 68 69
e-mail : contact@manoir.net



Accès

Autoroute A23 Lille / Valenciennes - sortie 2A Orchies
Au rond-point direction Seclin D549

Access

Motorway A23 Lille / Valenciennes - exit 2A Orchies
Direction Seclin D549 at the roundabout

Hôtel restaurant : " NOVOTEL ** "**

Rue de Maugre
Parc d'activités de l'Aérodrome
59220 Rouvignies
Tel. : +33 (0) 3 27 21 12 12
Fax : +33 (0) 3 27 21 06 02
e-mail : H0456@accor.com



Accès

De Paris par l'A2 (E19), prendre la sortie no 19 - Parc d'Activités - Aérodrome.

Coming from Paris Motorway A2 - exit 19 - Parc d'Activités - Aérodrome.

De Bruxelles par l'A2 (E19),
prendre la sortie no 20 - Parc d'Activités - Aérodrome.

Coming from Bruxelles motorway A2
exit 20 Parc d'Activités - Aérodrome.

De Lille par l'A23 - sortie Paris/Denain
puis suivre la direction Parc d'Activités - Aérodrome.

Coming from Lille motorway A23 - exit Paris/Denain
& direction Parc d'Activités - Aérodrome.

⇅ Hôtels voisin - Nearby hotels ⇅

Hôtel restaurant : " CAMPANILE "

ZI n°2 - Aérodrome Prouvy/Rouvignies
59121 Prouvy
Tél. : +33 (0) 8 92 68 31 19
Fax : +33 (0) 3 27 21 01 77
e-mail : valenciennes.rouvignies@campanile.fr



⇒ The rooms are managed by the Novotel ⇐

Accès

De Paris par l'A2 (E19), prendre la sortie no 19 - Parc d'Activités - Aérodrome.

Coming from Paris Motorway A2 - exit 19 - Parc d'Activités - Aérodrome.

De Bruxelles par l'A2 (E19),
prendre la sortie no 20 - Parc d'Activités - Aérodrome.

Coming from Bruxelles motorway A2
exit 20 Parc d'Activités - Aérodrome.

De Lille par l'A23 - sortie Paris/Denain
puis suivre la direction Parc d'Activités - Aérodrome.

Coming from Lille motorway A23 - exit Paris/Denain
& direction Parc d'Activités - Aérodrome.